INQUADRAMENTO TERRITORIALE

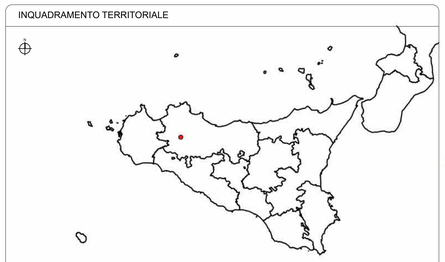

Area di intervento

INQUADRAMENTO SU ORTOFOTO

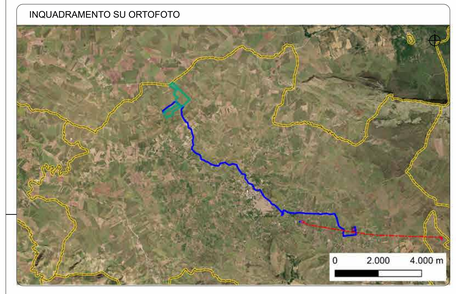

LEGENDA

- Area disponibile
- Area impianto agro-fotovoltaico
- Cavo MT esterno all'area disponibile
- Linea Corleone - Prizzi smistamento
- Stazione esistente di Corleone e Prizzi
- SSE di connessione
- Confini provinciali
- Confini comunali

PIANO CAVE FEBBRAIO 2016

- Aree I livello
- Aree II livello
- Aree completamento
- Coltivazioni non in esercizio

CATASTO CAVE AGOSTO 2015

- Coltivazione cave attive
- Disponibilità cave attive
- Disponibilità non in esercizio
- Aree recupero

Cartografia di base: IGM 1:25000, fonte SITR
Cartografia tematica: Catasto cave agosto 2015 e piano cave febbraio 2016, fonte SITR

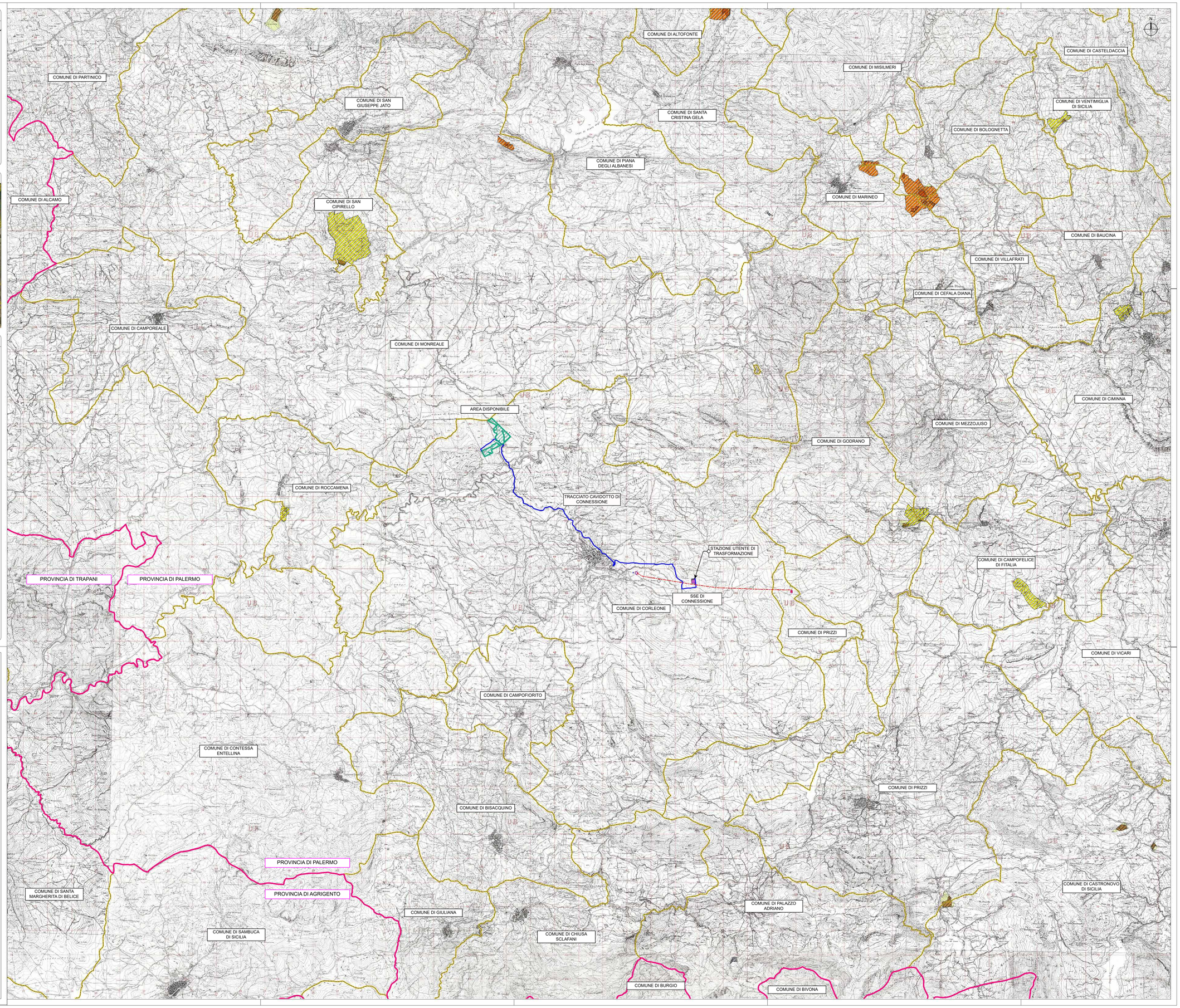

REGIONE SICILIA

PROVINCIA DI PALERMO

COMUNE DI CORLEONE

OGGETTO

PROGETTO PER LA REALIZZAZIONE DI UN IMPIANTO AGRO-FOTOVOLTAICO E DELLE OPERE E INFRASTRUTTURE CONNESSE, NEL COMUNE DI CORLEONE (PA) DELLA POTENZA IN IMMISSIONE PARI A 37,62 MW, DENOMINATO "TRENTASALME".

STUDIO DI IMPATTO AMBIENTALE

PROPONENTE

Edison Rinnovabili S.p.A.

TITOLO

CARTA DEL PIANO CAVE

PROGETTISTA
Dott. Ing. Girolamo Gorgone
Collaboratori
Ing. Gioacchino Russi
Ing. Giuseppina Brucato
Arch. Eugenio Azzarello
All. Arch. Flavia Termini
Ing. Francesco Lipari
Dott. Hartiana Ratsimba
Dott. Agr. e For. Michele Vizzi
Dott. Martina Affronti
Dott. Valeria Croce
Dott. Irene Romano
Barbara Gorgone

CODICE ELABORATO

ERIN-CO_T_14_A_S

SCALA 1:50000

Girolamo Gorgone
05.12.2023
15:24:11
GMT+00:00

n° Rev.	DESCRIZIONE REVISIONE	DATA	ELABORATO	VERIFICATO	APPROVATO

Rif. PROGETTO

N.

NOME FILE DI STAMPA

SCALA DI STAMPA DA FILE

COPYRIGHT EDISON RINNOVABILE S.P.A. - TUTTI I DIRITTI SONO RISERVATI A NORMA DI LEGGE