INQUADRAMENTO TERRITORIALE

INQUADRAMENTO

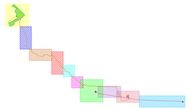

LEGENDA

- SE
- SE da realizzarsi
- SE Utenza
- Impianto FV
- Linea 1 MT IMP. FV NORD - SE
- Linea 2 MT IMP. FV SUD - SE
- Linea AT Corleone - Prizzi
- Sezione 1
- Sezione 2
- Sezione 3
- Sezione 4
- Sezione 5
- Sezione 6
- Sezione 7
- Sezione 8
- Sezione 9
- Sezione 10

Tipo di cavidotto	Numero di terne
LN 1 - Cavidotto Tipo MT	2
LN 2 - Cavidotto Tipo MT	1

CAVIDOTTO (a) - TRATTO (b)-(c)	
LN(E) (a) - (X0K)(X0Z) mm²	
a	MT/AT per media o alta tensione
b	Nodo di inizo sezione
c	Nodo di fine sezione
d	Progressivo di linea
x	Numero di fasi
y	Numero di terne
z	Sezione del cavo

SEZIONE 8



SEZIONE 9

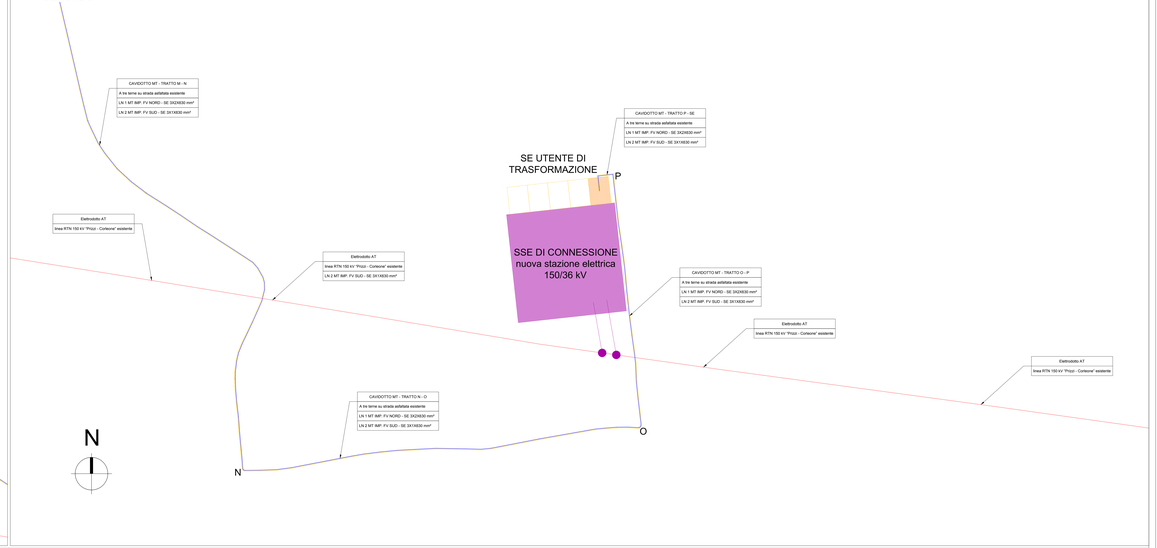

SEZIONE 10



REGIONE SICILIA
PROVINCIA DI PALERMO
COMUNE DI CORLEONE

OGGETTO

PROGETTO PER LA REALIZZAZIONE DI UN IMPIANTO AGRIVOLTAICO, DI TIPO A TERRA, E DELLE OPERE E INFRASTRUTTURE CONNESSE, NEL COMUNE DI CORLEONE (PA) DELLA POTENZA IN IMMISSIONE PARI A 37,52 MW DENOMINATO "TRENTASEMI".

PROGETTO DEFINITIVO

PROPONENTE
Edison Rinnovabili S.p.A.

TITOLO
PLANIMETRIA DORSALI DI IMPIANTO_SEZIONI 8-9-10

PROGETTISTA
Dott. Ing. Girolamo Giorgone

CODICE ELABORATO
ERRN-CO_T_17_A_D_4

SCALA: 1:2000

Girolamo Giorgone
05.12.2023
15:24:11
GMT+00:00

n°Rev	DESCRIZIONE REVISIONE	DATA	DISEGNATO	VERIFICATO	APPROVATO

Rif. PROGETTO

N

NOME FILE DI STAMPA

SCALA DI STAMPA DA FILE

COPYRIGHT EDISON RINNOVABILI S.P.A. - TUTTI I DIRITTI SONO RISERVATI A NORMA DI LEGGE