Veduta aerea da Nord



Veduta aerea da Sud



Veduta aerea da Est



Veduta aerea da Ovest



Ortofoto area d'intervento con punti sensibili

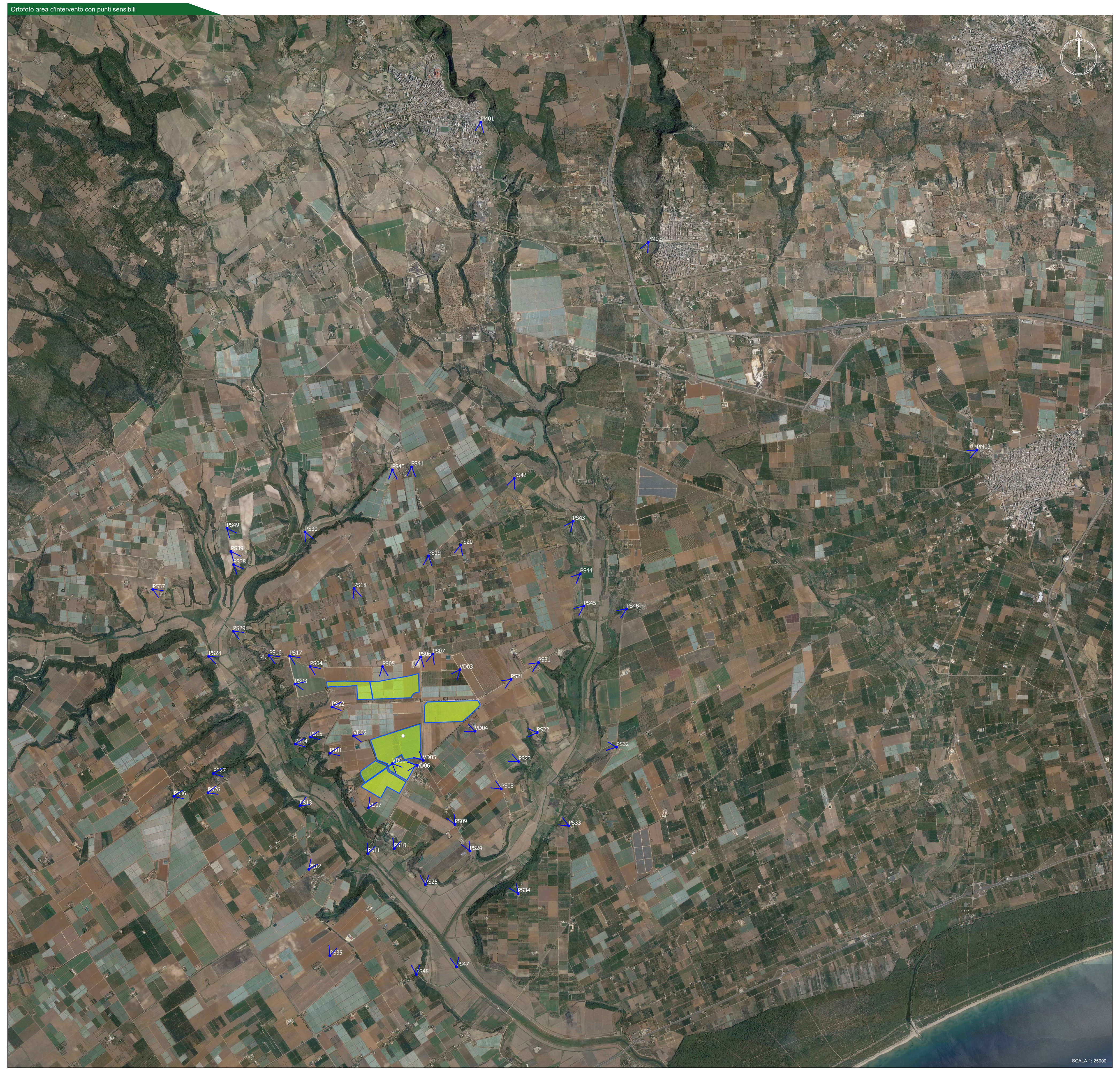

Stato di fatto



VD 01

Stato di progetto con opere di mitigazione



Stato di fatto

AREA D'INTERVENTO

VD 02

Stato di progetto con opere di mitigazione

AREA D'INTERVENTO

Stato di fatto

AREA D'INTERVENTO

VD 03

Stato di progetto con opere di mitigazione

AREA D'INTERVENTO

Stato di fatto

AREA D'INTERVENTO

VD 04

Stato di progetto con opere di mitigazione

AREA D'INTERVENTO

Stato di fatto



VD 05

Stato di progetto con opere di mitigazione



Stato di fatto



VD 06

Stato di progetto con opere di mitigazione



Stato di fatto

AREA D'INTERVENTO

VD 07



Simulazione fotorealistica impianto con opere di mitigazione



Simulazione fotorealistica impianto con opere di mitigazione



La valutazione del grado di percezione visiva passa attraverso l'individuazione dei "punti di vista sensibili". Detti punti critici vengono individuati sulla base delle condizioni di affluenza-frequenza dei luoghi e delle **condizioni di criticità degli stessi**. I luoghi privilegiati di fruizione del paesaggio vengono di seguito esplicitati:

Punti panoramici potenziali

I siti accessibili al pubblico, posti in posizione orografica strategica, dai quali si gode di visuali panoramiche sui paesaggi, i luoghi o gli elementi di pregio dell'ambito sono:

- i belvedere dei centri storici sulle gravine (Ginosa, Laterza, Castellaneta, Palagianello, Massafra, Crispiano, Statte);
- i belvedere dei centri storici sui rilievi (Mottola, Montemesola e Grottaglie);
- i belvedere dei centri storici sulla serra Belvedere (San Giorgio Ionico, Roccaforzata, Faggiano e San Crispieri);
- i beni architettonici e culturali posizionati in punti strategici: il sistema delle torri di difesa costiere (Torre Mattoni a Marina di Ginosa, Torre Castelluccia a Marina di Pulsano); il sistema dei castelli (Castello di Gravina, Castello di Ginosa, Castello Episcopio a Grottaglie, Castello di Palagianello, Castello di Massafra, Castello di stile angioino di San Crispieri di Faggiano, Castello di Monteparano, Castello di Palagianello, Castello di Pulsano, Castello di San Giorgio Ionico);
- i rilievi delle murge tarantine: Monti di Martina, Coste di Sant'Angelo a Nord di Statte, Monte Castello ad Ovest di Montemesola, Monte fra San Giorgio e San Crispieri, Monte S. Elia e Corno della Strega a Massafra, Monte Sorresso, Monte Orsetti a Mottola, Monte Salete a Montemesola.

Rete ferroviaria d'interesse paesaggistico

Ferrovie del Sud Est linea Bari-Martina Franca-Taranto.

Strade d'interesse paesaggistico

Le strade che attraversano paesaggi naturali o antropici di alta rilevanza paesaggistica da cui è possibile cogliere la diversità, peculiarità e complessità dei paesaggi dell'ambito o è possibile percepire panorami e scorci ravvicinati sono:

- la strada subcostiera dell'arco ionico occidentale, la SS 106, che segna un vero e proprio limite tra l'agricoltura produttiva della piana e il sistema delle pinete costiere entro cui si immergono le piattaforme turistiche;
- le strade trasversali lungo le gravine attraversano un paesaggio in cui la matrice agricola di oliveti e frutteti si fonde in prossimità delle gravine e dei gradini terrazzati con elementi di naturalità; lungo queste strade è possibile traguardare il sistema dei centri posti sul ciglio delle incisioni carsiche;
- le strade provinciali n. 128 e n. 19 e la strada statale n. 580 che da Santeramo in Colle raggiungono Laterza, Ginosa e Marina di Ginosa;
- la strada statale n. 7 e le strade provinciali n. 14 e n. 12 che da Gioia del Colle raggiungono Castellaneta e Castellaneta Marina;
- la strada provinciale n. 6 e le strade statali n. 7 e n. 106 che da Gioia del Colle raggiungono Palagianello, Palagiano e Chiatona;
- la strada provinciale n. 38 che connette Massafra con Chiatona;
- la strada provinciale n. 48 che connette Statte con Taranto;
- le strade lungo il primo e il secondo gradino murgiano orientale che connette i centri a corona della città di Taranto: le strade provinciali n. 48 e n. 71 Statte-Crispiano-Grottalie e le strade provinciali n. 45, n. 75, n. 80 e n. 82 Crispiano-Montemesola-Monteiasi-San Giorgio Ionico;
- la strada statale 172 dei Trulli conosciuta come la Strada dei Trulli, collega la città di Casamassima con i centri turistici di Putignano, Alberobello, Locorotondo e Martina Franca attraversando la Valle d'Itria, per arrivare a Taranto;
- la strada dei vigneti, la strada statale 7 ter, che collega Taranto con San Giorgio Ionico, Monteparano verso Fragagnano, attraversa il paesaggio del vigneto caratterizzato dalla presenza di un sistema di masserie a maglie larghe.

Strade panoramiche

- La litoranea che da Taranto volge verso la costa orientale (S.P. 99, S.P. 100, S.P.122). La strada del Mar Piccolo S.P. 78;
- la strada (S.S. 7 ter) che da Taranto traguarda San Giorgio Ionico e il versante della Serra Belvedere;
- la strada (S.S. 7) che da Grottaglie posta su un rilievo scende verso San Giorgio Ionico. Le strade che dai centri di Castellaneta (S.S. 7), Mottola e Massafra (S.S. 581) attraversano il primo e secondo gradino murgiano dell'arco ionico e scendono verso la costa fiancheggiando le gravine.

Riferimenti visuali naturali e antropici per la fruizione del paesaggio

Grandi scenari di riferimento

- primo gradino murgiano che porta ad un altopiano ondulato le cui vette raggiungono anche i 500 metri (Monte Sorresso 500m., Monte Orsetti 461 m.,);
- secondo gradino murgiano posto tra i 200 e i 250 m. slm su cui corre l'arco delle gravine.

Orizzonti visivi persistenti

Serra Belvedere: ultime propaggini delle murge tarantine, parzialmente ricoperta da una pineta, collina anticamente detta Monte Sant'Elia, che si eleva a sud delle città di San Giorgio Ionico, Roccaforzata, Faggiano e San Crispieri.

Principali fulcri visivi antropici

- Insediamenti sulle gravine (Ginosa, Laterza, Castellaneta, Palagianello, Massafra, Crispiano, Statte). Questi centri si dispongono sul ciglio delle gravine in corrispondenza del primo o secondo gradino murgiano e dominano le fertili pianure costiere dello Ionio;
- insediamenti su rilievi (Mottola, Montemesola e Grottaglie) Questi centri si attestano sui rilievi che caratterizzano le Murge taratine verso sud est e dominano il paesaggio del Golfo di Taranto, la vallala da Grottaglie e San Giorgio e l'estesa pianura fino a Pulsano, Leporano, Talsano. Questi centri sono circondati dall'altopiano ondulato delle ultime propaggini della murgia.
- sistema dei centri sulla serra Belvedere (San Giorgio Ionico, Roccaforzata, Faggiano e San Crispieri);
- insediamenti nelle piane (Palagiano, Carosino, Monteiasi, Leporano e Pulsano) Il centro di Palagiano è l'unico centro urbano presente nella piana tarantina occidentale; Carosino si trova nella parte occidentale delle Murge tarantine, in una vallata tra i comuni di San Giorgio Ionico, Monteparano, Monteiasi e Grottaglie. Il suo territorio annovera oggi diverse masserie, in gran parte vecchi casali o resti di centri abitati in un mosaico agricolo di vigneti ed uliveti che si alternano al sistema delle masserie;
- i beni architettonici e culturali posizionati in punti strategici: il sistema delle torri di difesa costiere (Torre Mattoni a Marina di Ginosa, Torre Castelluccia a Marina di Pulsano); il sistema dei castelli (Castello di Gravina, Castello di Ginosa, Castello Episcopio a Grottaglie, Castello di Palagianello, Castello di Massafra, Castello di stile angioino di San Crispieri di Faggiano, Castello di Monteparano, Castello di Palagianello, Castello di Pulsano, Castello di San Giorgio Ionico).

Principali fulcri visivi naturali

I rilievi delle murge tarantine:

Monti di Martina, Coste di Sant'Angelo a Nord di Statte, Monte Castello ad Ovest di Montemesola, Monte fra San Giorgio e San Crispieri, Monte S. Elia e Corno della Strega a Massafra, Monte Sorresso, Monte Orsetti a Mottola.

Per valutare la componente percettiva dell'opera a realizzarsi sono stati individuati N. 59 punti di vista tra sensibili e panoramici e una vista di dettaglio, così denominati e riportati nella Tavola relativa ai Fotoinserimenti e nelle Tavole relative allo studio della Visibilità:

PS 01, PS 02, PS 03, PS 04, PS 05, PS 06, PS 07, PS 08, PS 09, PS 10, PS 11, PS 12, PS 13, PS 14, PS 15, PS 16, PS 17, PS 18, PS 19 PS 20, PS 21, PS 22, PS 23, PS 24, PS 25, PS 26, PS 27, PS 28, PS 29, PS 30, PS 31, PS 32, PS 33, PS 34, PS 35, PS 36, PS 37, PS 38, PS 39, PS 40, PS 41, PS 42, PS 43, PS 44, PS 45, PS 46, PS 47, PS 48, PS 49, PN 01, PN 02, PN 03, VD 01, VD 02, VD 03, VD 04, VD 05, VD 06 e VD 07.

Le fasi di analisi e di studio sono state condotte in conformità a quanto prescritto dalla D.G.R. n.2122 del 23.10.2012, in un'area di valutazione definita da un raggio *che va oltre i* 3000 m, dalle quali si evince che il sito risulta **"visibile o parzialmente visibile"** dai soli punti PS 02, PS 03, PS 04, PS 05, PS 06, PS 07, PS 08, PS 09, PS 12, PS 21, PS 22, PS 32, PS 33, VD 01, VD 05, VD 06, VD 07 e **"non visibile"** dai punti PS 01, PS 10, PS 11, PS 13, PS 14, PS 15, PS 16, PS 17, PS 18, PS 19, PS 20, PS 23, PS 24, PS 25, PS 26, PS 27, PS 28, PS 29, PS 30, PS 31, PS 34, PS 35, PS 36, PS 37, PS 38, PS 39, PS 40, PS 41, PS 42, PS 43, PS 44, PS 45, PS 46, PS 47, PS 48, PS 49, VD 02, VD 03, VD 04, , PN 01, PN 02 e PN 03.

Ne consegue che l'impianto Fotovoltaico, così come concepito con le relative opere di mitigazione in progetto, non pregiudica la bellezza panoramica e l'inserimento nel contesto territoriale dai potenziali punti di osservazione; pertanto, la valutazione degli interventi, effettuata sulla base dello studio di visibilità e delle reciproche interferenze nell'intera area di progetto, ha definito la compatibilità dello stesso con la salvaguardia della componente visuale non alterandone la riconoscibilità e la percezione dell' immagine storicizzata nel proprio contesto.

Tabella visibilità punti sensibili

PUNTO DI PRESA FOTOGRAFICA	PUNTO D'INQUADRATURA	VIABILITA'	DISTANZA BARICENTRO IMPIANTO	VISIBILITA' IMPIANTO
VD01	IMPIANTO FV	N.D.	451,89 m	SI
VD02	IMPIANTO FV	N.D.	747,42 m	NO
VD03	IMPIANTO FV	N.D.	1302,90 m	NO
VD04	IMPIANTO FV	N.D.	1077,30 m	NO
VD05	IMPIANTO FV	SP 13	474,92 m	SI
VD06	IMPIANTO FV	N.D.	490,29 m	SI
VD07	IMPIANTO FV	N.D.	1205,29 m	SI

Legenda Generale

🟩 Area impianto fotovoltaico

Punti sensibili (Punto di presa fotografica)

Planimetria Generale

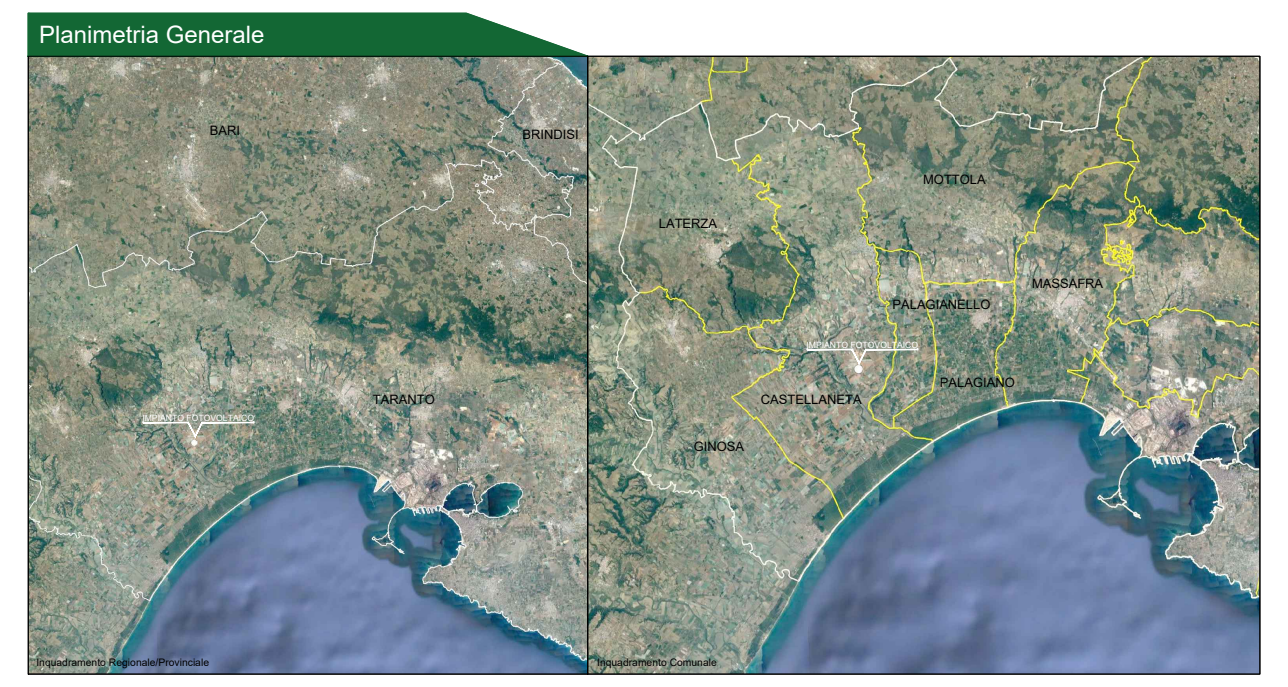

REGIONE PUGLIA	PROVINCIA DI TARANTO	COMUNE DI CASTELLANETA	COMUNE DI GINOSA

Denominazione impianto:	**CONCA D'ORO**	
Ubicazione:	**Comune di Castellaneta (TA) – Contrada "CHIULLI"**	Foglio: 100 - 101 - 102 - Agro di Castellaneta (Impianto FTV) Particelle: Varie
	Comune di Ginosa (TA) – Contrada "LAMA DI POZZO"	Foglio: 119 - Agro di Ginosa (Area stazione Utente) Particelle: Varie

PROGETTO DEFINITIVO

IMPIANTO AGRI-FOTOVOLTAICO DI PRODUZIONE DI ENERGIA ELETTRICA DA FONTE RINNOVABILE DI POTENZA NOMINALE P=84,324240 MW, DELLE RELATIVE OPERE NECESSARIE ALLA CONNESSIONE ALLA RETE AT-150 kV DI "RTN", RICADENTI NEI COMUNI DI CASTELLANETA (TA) E DI GINOSA (TA) E PIANO AGRONOMICO PER LA RIQUALIFICAZIONE A SCOPI AGRICOLI DELL'AREA

PROPONENTE

NEXT SOL PV II S.R.L.
Via Eugenio Montale, 78 - 85025 Melfi (PZ)
P.IVA: 02040540763 - PEC: nextsolpv2@pec.it

CODICE AUTORIZZAZIONE: A1QVGF1

ELABORATO

STUDIO DI IMPATTO AMBIENTALE
"Fotosimulazioni aeree e fotoinserimenti"

Tav. n° FV – CS – AB.09 – 00

Codice Pratica: STMG 201900895

Aggiornamenti	Numero	Data	Motivo	Eseguito	Verificato	Approvato
	Rev 0	Ottobre 2023	**Istanza per l'avvio al procedimento di Valutazione di Impatto Ambientale ai sensi dell' Art. 23 del D.Lgs 152-2006 e ss.mm.ii.**		F.S.	S.M.

PROJECT MANAGER
ING. SERGIO MARTANO
GEOM. FELICE SASSI

SERGIO MARTANO Sez. A - 2839

SASSI FELICE ALBO N. 1723

I TECNICI:

Spazio riservato agli Enti

☐ IMPIANTI ELETTRICI E SPECIALI
ING. SERGIO MARTANO
ING. ROSSELLA MUSCI

☐ AREA TOPOGRAFICA
GEOM. FELICE SASSI

☐ AREA VIA - VAS
D.SSA WANDA GALANTE
ARCH. IVAN RISIMINI

☐ AREA AGRONOMICA - PAESAGGISTICA
D.SSA WANDA GALANTE
ARCH. IVAN RISIMINI

☐ AREA GEOLOGICA - IDRAULICA
DR. FRANCO SOZIO

☐ AREA ARCHEOGICA
DR. COSIMO PACE – NOVELUNE SRL

☐ AREA RILIEVI FONOMETRICI
ING. MICHELE BUNGARO