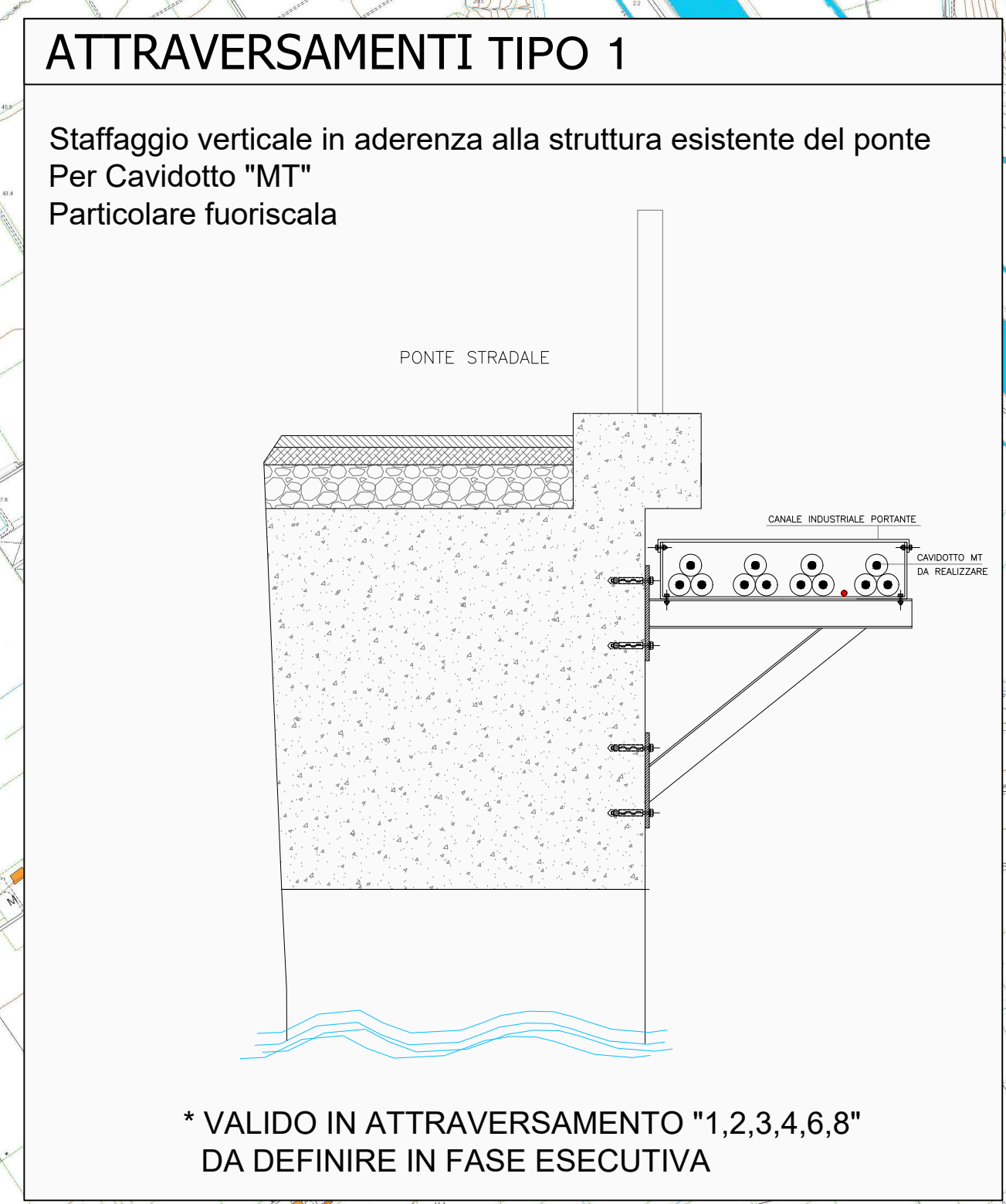


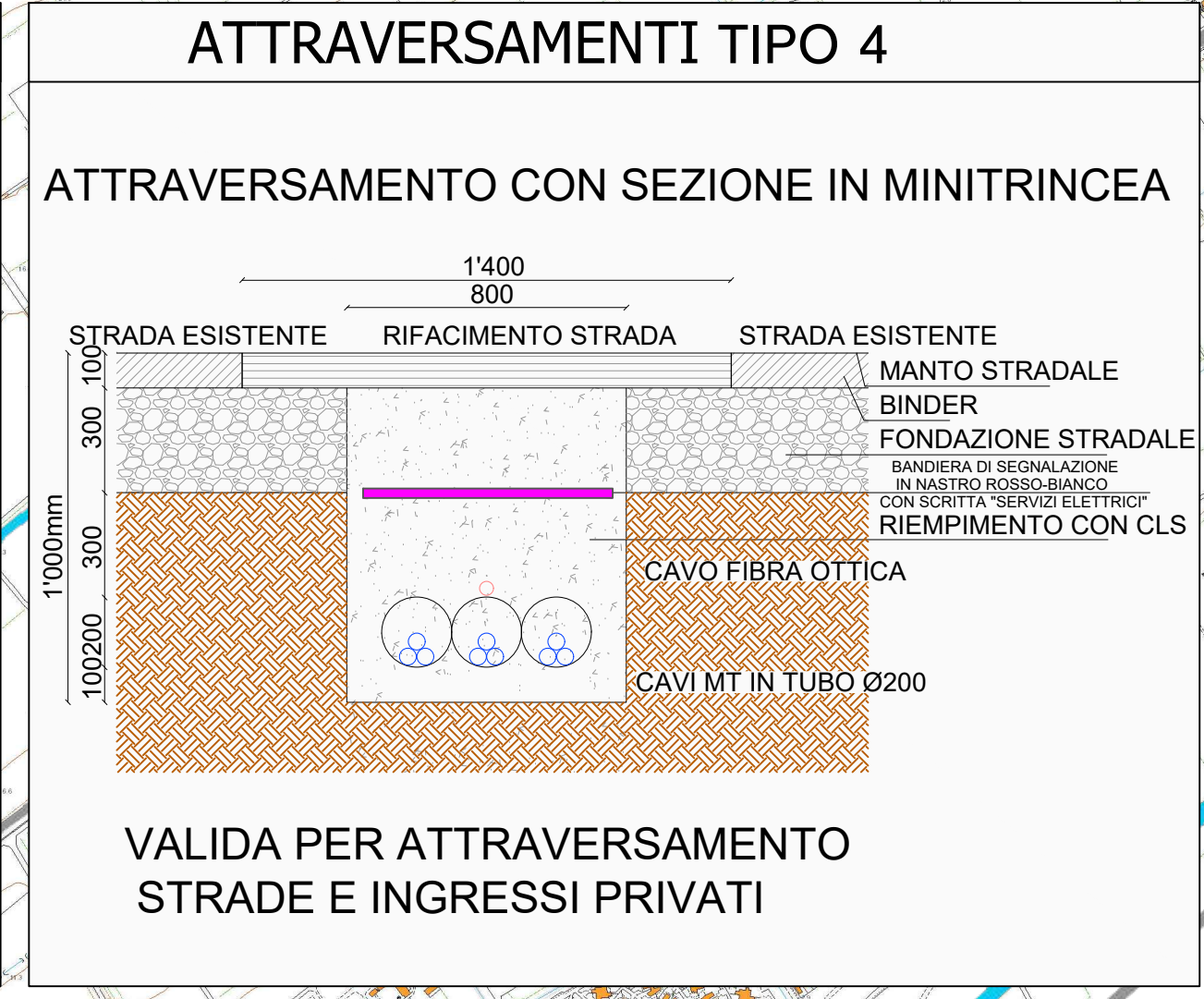
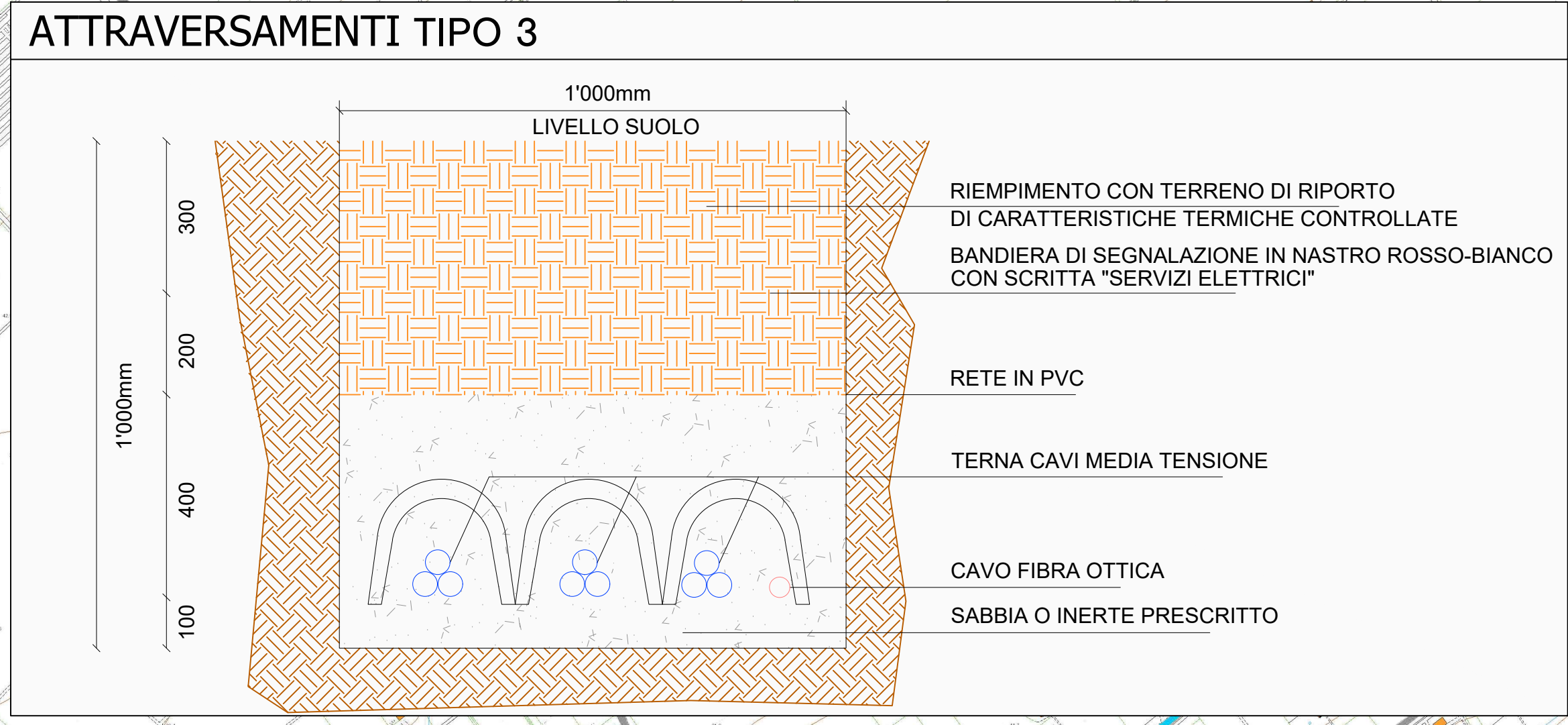
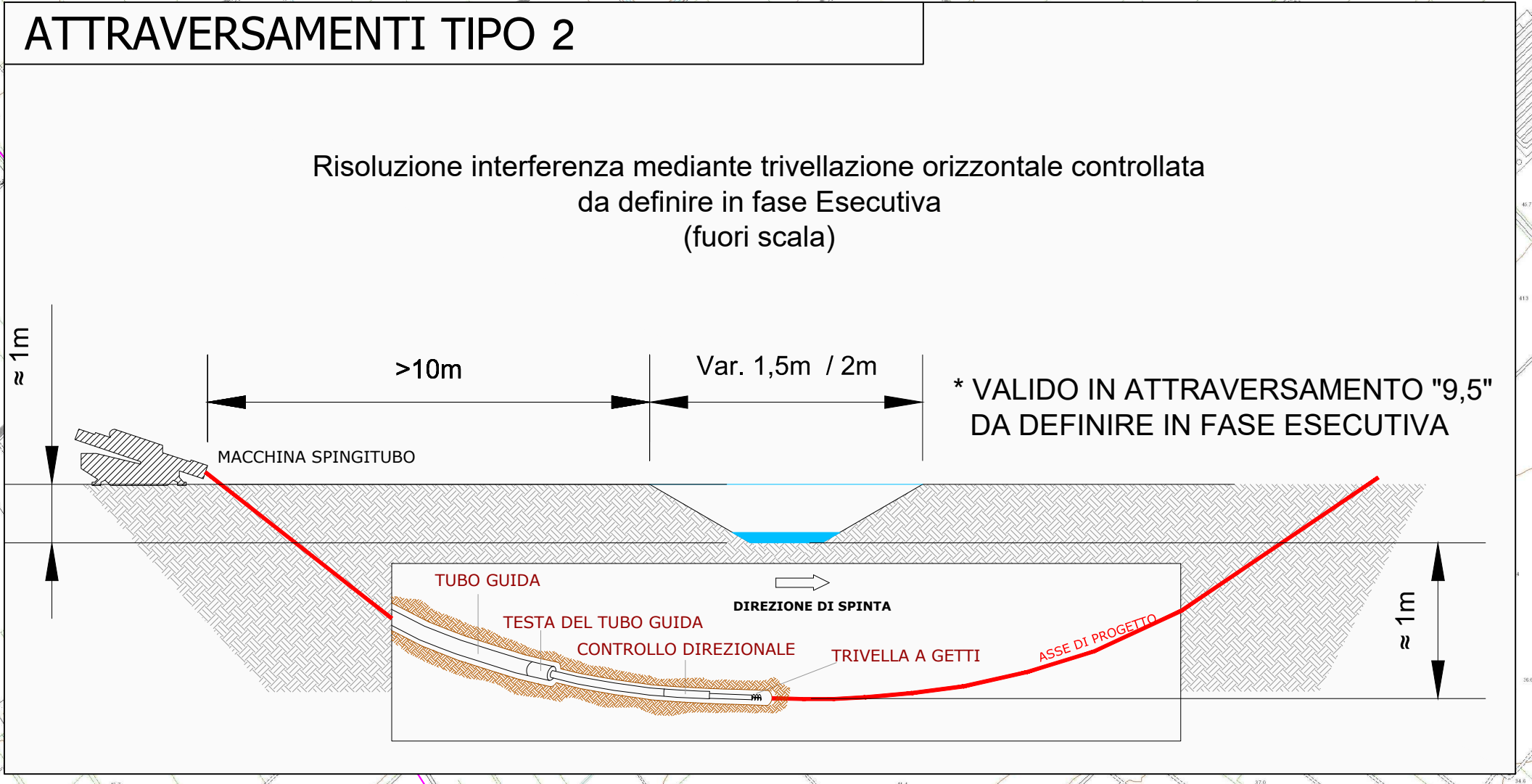
ATTRAVERSAMENTI - SEZIONI DI POSA

- 1** STRADA COMUNALE 135
- ATTRAVERSAMENTO TIPO 1
LATITUDINE 40.503403° ; LONGITUDINE 16.841830°
- 2** STRADA COMUNALE 135 || STRADA SENZA NOME
- ATTRAVERSAMENTO TIPO 1
LATITUDINE 40.500612° ; LONGITUDINE 16.844415°
- 3** STRADA SENZA NOME DIREZIONE SP10
- ATTRAVERSAMENTO TIPO 1
LATITUDINE 40.508627° ; LONGITUDINE 16.858513°
- 4** STRADA SENZA NOME DIREZIONE SP10 || SN
DIREZIONE SP8
- ATTRAVERSAMENTO TIPO 1
LATITUDINE 40.503909° ; LONGITUDINE 16.863190°
- 5** STRADA SENZA NOME DIREZIONE SP8 || SP8
- ATTRAVERSAMENTO TIPO 2
LATITUDINE 40.510213° ; LONGITUDINE 16.874439°
- 6** STRADA SP8 = SP8
- ATTRAVERSAMENTO TIPO 1
LATITUDINE 40.507218° ; LONGITUDINE 16.876927°
- 7** STRADA SP10 x SP13
- ATTRAVERSAMENTO TIPO 3
LATITUDINE 40.515930° ; LONGITUDINE 16.899173°
- 8** PASSAGGIO PONTE RURALE N-O || SP13
- ATTRAVERSAMENTO TIPO 1
LATITUDINE 40.528975° ; LONGITUDINE 16.917759°
- 9** SP13 - IMPIANTO
- ATTRAVERSAMENTO TIPO 2
LATITUDINE 40.537030° ; LONGITUDINE 16.925325°



KEY MAP FUORISCALA

REGIONE PUGLIA	PROVINCIA DI TARANTO COMUNE DI CASTELLANETA	COMUNE DI GINOSA
Denominazione impianto: CONCA D'ORO	Comune di Castellaneta (TA) - Contrada "CHIULLI" Foglio: 100 - 101 - 102 - Agro di Castellaneta (Imp. FTV) Particelle: Varie	
Ubicazione: Comune di Ginos (TA) - Contrada "LAMA DI POZZO"	Foglio: 119 - Agro di Ginos (Area stazione Utente) Particelle: Varie	



SCALA 1:10000

PROGETTO DEFINITIVO
IMPIANTO DI PRODUZIONE DI ENERGIA ELETTRICA DA FONTE RINNOVABILE FOTVOLTAICA DI POTENZA P=84,324240 MW (DC) E DELLE RELATIVE OPERE NECESSARIE ALLA CONNESSIONE ALLA RETE AT-150 KV DI "RTN", RICADENTI NEI COMUNI DI CASTELLANETA (TA) E DI GINOSA (TA).

PROPRIONTE: **NEXT SOL PV II S.R.L.**
Via Eugenio Montale, 78 - 85025 Metfi (PZ)
P.IVA: 02040540763 - PEC: nextsolpv2@pec.it

CODICE AUTORIZZAZIONE: A1QVGF1

ELABORATO: TAVOLA INTERFERENZE CAVIDOTTO E RISOLUZIONE ATTRAVERSAMENTI

PROGETT MANAGER: **ING. SERGIO MARTANO**

DESIGNO E PROGETTAZIONE: **GEOM. VINCENZO GARUFI**

Numero: 27/09/2023
Motivo: istanza per l'invio al procedimento di Valutazione di Impatto Ambientale ai sensi dell'Art. 23 del D.Lgs. 152/2006 e s.u.m.

Elaborato: 27/09/2023

Autore: V. GARUFI, S. MARTANO

Spazio riservato agli Enti