




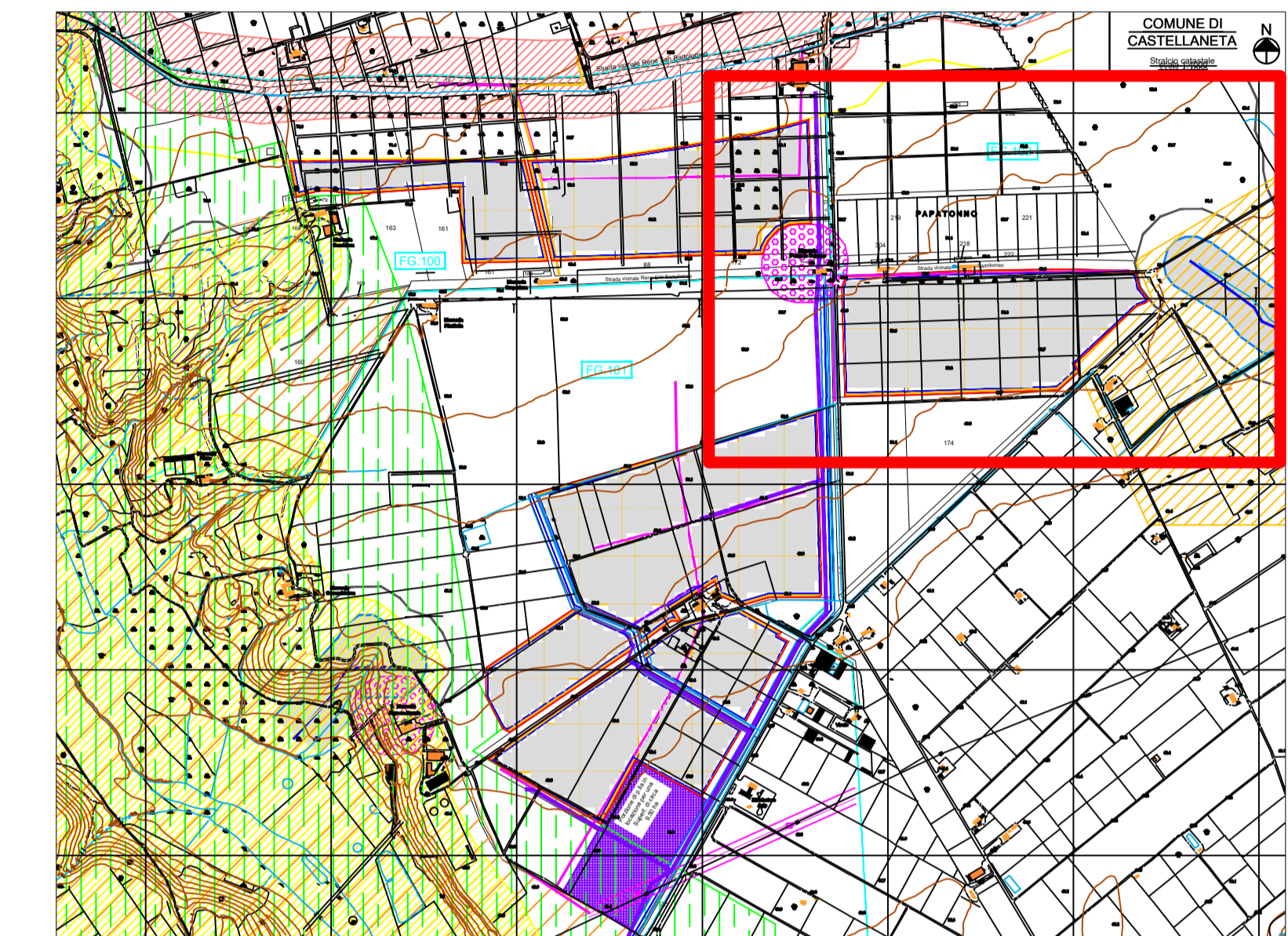







Legenda

-  CX.Y
Cabina di campo
(colore di pertinenza cabina)
-  tracker 52 moduli
-  tracker 26 moduli
-  tracker 13 moduli
-  Ingresso per area di impianto



 REGIONE PUGLIA	 PROVINCIA DI TARANTO	 COMUNE DI CASTELLANETA	 COMUNE DI GINOSA
CONCA D'ORO			
Denominazione impianto:		CONCA D'ORO	
Ubicazione:		Comune di Castellaneta (TA) – Contrada "CHIULLI"	Foglio: 100-101-102- Agro di Castellaneta (Impianto FTV) Particelle: Varie
		Comune di Ginosa (TA) – Contrada "LAMA DI POZZO"	Foglio: 119 – Agro di Ginosa (Area stazione Ulteriore) Particelle: Varie
PROGETTO DEFINITIVO			
IMPIANTO AGRIFOTOVOLTAICO DI PRODUZIONE DI ENERGIA ELETTRICA DA FONTE RINNOVABILE DI POTENZA NOMINALE P=84,324240 MW, DELLE RELATIVE OPERE NECESSARIE ALLA CONNESSIONE ALLA RETE AT-150 KV DI "RTN", RICADENTI NEI COMUNI DI CASTELLANETA (TA) E DI GINOSA (TA) E PIANO AGRONOMICOM PER LA RIQUALIFICAZIONE A SCOPPI AGRICOLI DELL'AREA			
PROPONENTE:		NEXT SOL PV II S.R.L. Via Eugenio Montale, 79 - 85025 Melfi (PZ) P.IVA: 02040540763 - PEC: nextsolpv2@pec.it	
CODICE AUTORIZZAZIONE IMPIANTO: A1QVGF1			
ELABORATO LAYOUT AREA 2 MODULI - TRACKER / scala 1:1000			Tav. N.FV - CS - IE.03-00 Codice Pratica: STMG 20190895
Numero	Data	Motivo	Eseguito Verificato Approvato
Rev 0	Ottobre 2023	Istanza per l'avvio al procedimento di Valutazione di Impatto Ambientale ai sensi dell' Art. 23 del D.Lgs 152/2006 e ss.mm.ii.	R.M. F.S. S.M.
PROJECT MANAGER ING. SERGIO MARTANO GEOM. FELICE SASSI		 Spazio riservato agli Enti	
<input type="checkbox"/> IMPIANTI ELETTRICI E SPECIALI ING. SERGIO MARTANO ING. ROSSELLA MUSCI <input type="checkbox"/> AREA TOPOGRAFICA GEOM. FELICE SASSI <input type="checkbox"/> AREA VIA - VAS D.SSA WANDA GALANTE ARCH. IVAN RISIMINI <input type="checkbox"/> AREA AGRONOMICOMICA - PAESAGGISTICA D.SSA WANDA GALANTE ARCH. IVAN RISIMINI <input type="checkbox"/> AREA GEOLOGICA - IDRAULICA DR. FRANCO SOZIO <input type="checkbox"/> AREA ARCHEOLOGICA DR. COSIMO PACE - NOVELUNE SRL <input type="checkbox"/> AREA RILIEVI FOTOMETRICI ING. MICHELE BUNGARO			