

REGIONE PUGLIA 	PROVINCIA DI TARANTO 	COMUNE DI CASTELLANETA 	COMUNE DI GINOSA 
--	--	---	--

Denominazione impianto:	CONCA D'ORO		
Ubicazione:	Comune di Castellaneta (TA) – Contrada "CHIULLI"	Foglio: 100 - 101 - 102 - Agro di Castellaneta (Impianto FTV)	Particelle: Varie
	Comune di Ginosa (TA) – Contrada "LAMA DI POZZO"	Foglio: 119 - Agro di Ginosa (Area stazione Utente)	Particelle: Varie

PROGETTO DEFINITIVO
IMPIANTO AGRI-FOTOVOLTAICO DI PRODUZIONE DI ENERGIA ELETTRICA DA FONTE RINNOVABILE DI POTENZA NOMINALE P=84,324240 MW, DELLE RELATIVE OPERE NECESSARIE ALLA CONNESSIONE ALLA RETE AT-150 kV DI "RTN", RICADENTI NEI COMUNI DI CASTELLANETA (TA) E DI GINOSA (TA) E PIANO AGRONOMICO PER LA RIQUALIFICAZIONE A SCOPI AGRICOLI DELL'AREA

PROPONENTE	NEXT SOL PV II S.R.L. Via Eugenio Montale, 78 - 85025 Melfi (PZ) P.IVA: 02040540763 - PEC: nextsolpv2@pec.it
------------	---

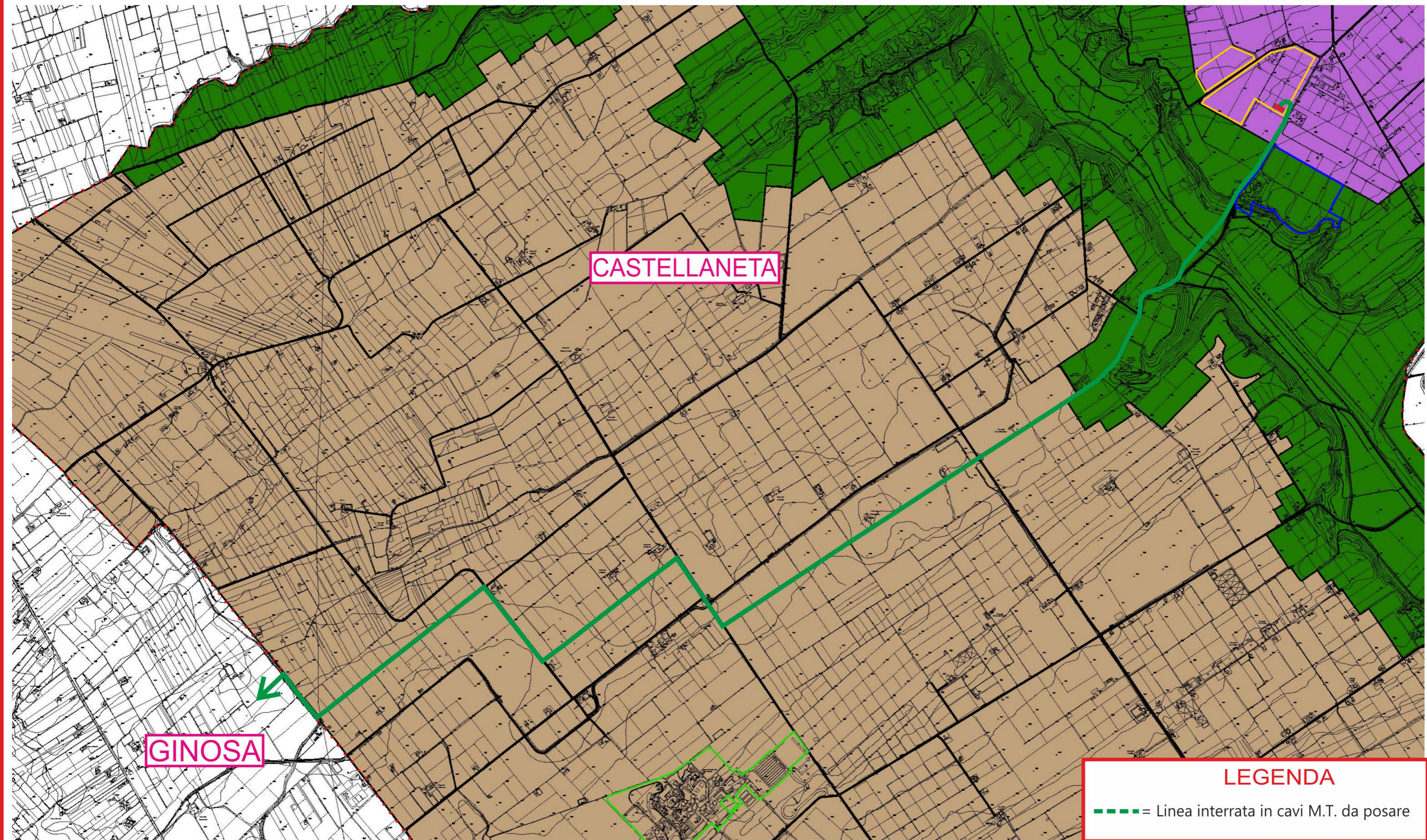
CODICE AUTORIZZAZIONE IMPIANTO: A1QVGF1

ELABORATO: INQUADRAMENTO PROGETTO DI CONNESSIONE CAVIDOTTI M.T. SU STRALCIO DEL "P.U.G." VIGENTE NEL COMUNE DI CASTELLANETA	Tav. n° FV-CS-UR.13-00
	Codice Pratica: STMG 201900895

Aggiornamenti	Numero	Data	Motivo	Eseguito	Verificato	Approvato
	Rev 0	Ottobre 2023	Istanza per l'avvio al procedimento di Valutazione di Impatto Ambientale ai sensi dell' Art. 23 del D.Lgs 152-2006 e ss.mm.ii.			F.S.

<p>PROJECT MANAGER ING. SERGIO MARTANO GEOM. FELICE SASSI</p> <ul style="list-style-type: none"> <input type="checkbox"/> IMPIANTI ELETTRICI E SPECIALI ING. SERGIO MARTANO ING. ROSSELLA MUSCI <input type="checkbox"/> AREA TOPOGRAFICA GEOM. FELICE SASSI <input type="checkbox"/> AREA VIA - VAS D.SSA WANDA GALANTE ARCH. IVAN RISIMINI <input type="checkbox"/> AREA AGRONOMICA - PAESAGGISTICA D.SSA WANDA GALANTE ARCH. IVAN RISIMINI <input type="checkbox"/> AREA GEOLOGICA - IDRAULICA DR. FRANCO SOZIO <input type="checkbox"/> AREA ARCHEOGICA DR. COSIMO PACE – NOVELUNE SRL <input type="checkbox"/> AREA RILIEVI FONOMETRICI ING. MICHELE BUNGARO 	<p>I TECNICI:</p>   	<p style="text-align: center;">Spazio riservato agli Enti</p>
--	--	---

STRALCIO P.U.G. VIGENTE - TAV. f.13 CARTA DEI CONTESTI RURALI - COMUNE DI CASTELLANETA









CASTELLANETA

GINOSA





LEGENDA

--- = Linea interrata in cavi M.T. da posare



CRV - Contesto rurale a prevalente valore ambientale, ecologico e paesaggistico

-  CRV.IS - Contesto rurale del Sistema Idrogeomorfologico con valore paesaggistico storicamente consolidato 
-  CRV.BC - Contesto rurale speciale del Sistema Botanico Vegetazionale con valore ecologico della fascia costiera
-  CRV.IC - Contesto rurale del Sistema Idrogeomorfologico complesso con valore paesaggistico
-  CRV.GC - Contesto rurale del Sistema geomorfologico complesso con valore paesaggistico
-  CRV.BE - Contesto rurale del Sistema Botanico Vegetazionale complesso con valore ecologico





CRM - Contesto rurale multifunzionale

-  CRM.IT - Contesto rurale multifunzionale integrato
-  CRM.RA - Contesto rurale multifunzionale della Bonifica e della Riforma Agraria 
-  CRM.CO - Contesto rurale multifunzionale compromesso





CRA - Contesto rurale a prevalente funzione agricola

-  CRA.AG - Contesto rurale a prevalente funzione agricola normale 

CRS - Contesto rurale speciale

-  CRS.PR - Contesto rurale speciale per la produzione
-  CRS.LO - Contesto rurale speciale per la logistica
-  CRS.RI - Contesto rurale speciale per la rigenerazione
-  CRS.DI - Contesto rurale speciale per la produzione e la distribuzione

CR - Contesto rurale gravato da usi civici

-  CR.UC - Contesto rurale gravato da usi civici
-  CRS.RE - Contesto rurale speciale per la produzione esistente da riqualificare
-  CRS.TR - Contesto rurale speciale turistico/ricreativo
-  CM.TRS - Contesto turistico ricettivo speciale