

<b>REGIONE PUGLIA</b> 	<b>PROVINCIA DI TARANTO</b> 	<b>COMUNE DI CASTELLANETA</b> 	<b>COMUNE DI GINOSA</b> 
--	--	---	--

Denominazione impianto:	<b>CONCA D'ORO</b>		
Ubicazione:	Comune di Castellaneta (TA) – Contrada "CHIULLI"	Foglio: 100 - 101 - 102 - Agro di Castellaneta (Impianto FTV) Particelle: Varie	
	Comune di Ginosa (TA) – Contrada "LAMA DI POZZO"	Foglio: 119 - Agro di Ginosa (Area stazione Utente) Particelle: Varie	

**PROGETTO DEFINITIVO**  
**IMPIANTO AGRI-FOTOVOLTAICO DI PRODUZIONE DI ENERGIA ELETTRICA DA FONTE RINNOVABILE DI POTENZA NOMINALE P=84,324240 MW, DELLE RELATIVE OPERE NECESSARIE ALLA CONNESSIONE ALLA RETE AT-150 kV DI "RTN", RICADENTI NEI COMUNI DI CASTELLANETA (TA) E DI GINOSA (TA) E PIANO AGRONOMICO PER LA RIQUALIFICAZIONE A SCOPI AGRICOLI DELL'AREA**

PROPONENTE	<b>NEXT SOL PV II S.R.L.</b> Via Eugenio Montale, 78 - 85025 Melfi (PZ) P.IVA: 02040540763 - PEC: nextsolpv2@pec.it
------------	---

**CODICE AUTORIZZAZIONE IMPIANTO: A1QVGF1**

ELABORATO: STRALCIO "P.R.G." VIGENTE DEL COMUNE DI GINOSA – INQUADRAMENTO AREA STAZIONE ELEVATRICE M.T./A.T.	Tav. n° FV-CS-UR.17-00
	Codice Pratica: STMG 201900895

Aggiornamenti	Numero	Data	Motivo	Eseguito	Verificato	Approvato
	Rev 0	Ottobre 2023	Istanza per l'avvio al procedimento di Valutazione di Impatto Ambientale ai sensi dell' Art. 23 del D.Lgs 152-2006 e ss.mm.ii.			F.S.

<p>PROJECT MANAGER  <b>ING. SERGIO MARTANO</b>  <b>GEOM. FELICE SASSI</b></p> <ul style="list-style-type: none"> <li><input type="checkbox"/> IMPIANTI ELETTRICI E SPECIALI  <b>ING. SERGIO MARTANO</b>  <b>ING. ROSSELLA MUSCI</b></li> <li><input type="checkbox"/> AREA TOPOGRAFICA  <b>GEOM. FELICE SASSI</b></li> <li><input type="checkbox"/> AREA VIA - VAS  <b>D.SSA WANDA GALANTE</b>  <b>ARCH. IVAN RISIMINI</b></li> <li><input type="checkbox"/> AREA AGRONOMICA - PAESAGGISTICA  <b>D.SSA WANDA GALANTE</b>  <b>ARCH. IVAN RISIMINI</b></li> <li><input type="checkbox"/> AREA GEOLOGICA - IDRAULICA  <b>DR. FRANCO SOZIO</b></li> <li><input type="checkbox"/> AREA ARCHEOGICA  <b>DR. COSIMO PACE – NOVELUNE SRL</b></li> <li><input type="checkbox"/> AREA RILIEVI FONOMETRICI  <b>ING. MICHELE BUNGARO</b></li> </ul>	<p>I TECNICI:</p>   	<p style="text-align: center;">Spazio riservato agli Enti</p>
--	--	---

# STRALCIO P.R.G. VIGENTE DEL COMUNE DI GINOSA INQUADRAMENTO AREA STAZIONE ELEVATRICE M.T./A.T.

Scala 1:2000



## STRALCIO PRG - COMUNE DI GINOSA





# STRALCIO PRG - COMUNE DI GINOSA

## Legenda

### Limiti amministrativi

Limite Comunale Ginosa

Limiti Comunali

### A - Centro Storico

A

B1 - Zona esistente di completamento (zone residenziali urbane esistenti)

B1

B2 - Zona esistente di completamento (zone residenziali urbane esistenti)

B2

B3 - Zona esistente di completamento (zone residenziali urbane esistenti)

B3

B4 - Zona esistente di completamento (zone residenziali urbane esistenti)

B4

C1 - Zona residenziale di espansione

C1

C1 PEEP - Zona residenziale di espansione per edilizia economica popolare

C1 - PEEP

C2 - Zona residenziale di espansione

C2

C2 (Ginosa Marina) - Zona residenziale di espansione

C2

exC2 - Zona residenziale di espansione

exC2

C2 PEEP - Zona residenziale di espansione per edilizia economica popolare

C1 - PEEP

C2.1 - Zona residenziale di

C2.1

C4 - Zona turistico residenziale di espansione

C4

C5 - Zona turistico residenziale di espansione

C5

exD1 - Zona attività secondarie per l'industria

D1

D2 - Zona attività secondarie per l'artigianato

D2

exD3 - Zona attività secondarie per l'artigianato e la piccola industria

D1

D4 - Zona attività di trasformazione dei prodotti agricoli

D4

D5 - Zona attività commerciale e di deposito

D4

exD6/P.I.P. - P.I.P. piano per gli insediamenti produttivi

D6 PIP

E - Zona agricola

E

T1 - Villaggi turistici

T1

T2 - Attività alberghiere

T2

T3 - Campeggi e attività sportive

T3

ex T4 - Approdo turistico

T4

T5 - Attrezzature di servizio al turismo

T4

ex T5 - Attrezzature di servizio al turismo

T4

T6 - Verde attrezzato e impianti sportivi

T6

VP/P - Verde pubblico attrezzato o parcheggi

verde pubblico attrezzato o parcheggi

VP/P (Ginosa Marina) - Verde pubblico attrezzato o parcheggi

verde pubblico attrezzato o parcheggi

AI - Attrezzature di interesse comune

AI/AS

AS - Attrezzature di interesse scolastiche

AI/AS

F(ISP) - Impianti sportivi

impianti sportivi

F(H) - Attrezzature sanitarie ospedaliere assistenziali

F(H)

F(AI) - Attrezzature d'interesse comune

F(AI-AS)

F(PU) - Parco Urbano

F(PU)

F(IS) - Attrezzature sanitarie ospedaliere assistenziali

F(PU)

F(AC) - Area cimiteriale

F(AC)

F(F) - Area per fiere

F(F)

F(MP) - Area per mercato pubblico





# STRALCIO PRG - COMUNE DI GINOSA



F(MP)

F(C) - Area per canile



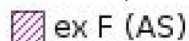
F(C)

F(CA) - Area per centro di accoglienza



F(CA)

ex F(SA) - Area per centro sociale assistenziale (ANFAS)



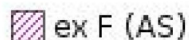
ex F(AS)

F - Attrezzature collettive



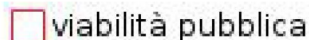
F

ex F(AS) - Attrezzature Scolastiche



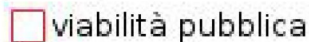
ex F(AS)

VPP - Viabilità pubblica e piazze



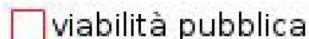
viabilità pubblica

VPP (Ginosa Marina) - Viabilità pubblica e piazze



viabilità pubblica

V - Viabilità



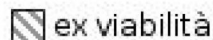
viabilità pubblica

F(AF) - Aree ferroviarie



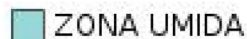
F(C)

ex Viabilità



ex viabilità

Zona umida Lago Salinella



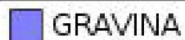
ZONA UMIDA

Aree boscate esistenti da conservare



aree boscate esistenti da conservare

Gravina



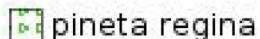
GRAVINA

Gravina (Ginosa Marina)



GRAVINA

Pineta Regina



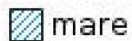
pineta regina

Territori costruiti - zone A e B



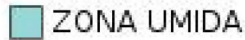
UCP - aree di rispetto siti storico culturali

Fascia di rispetto dal mare (300m)  
L.R. 56/80



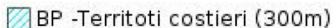
mare

Fascia di rispetto dal fiume (200m)  
L.R. 56/80



ZONA UMIDA

Sistema dune e macchia



BP -Territoti costieri (300m)

Fascia di rispetto dalla pineta



pineta regina

Arenile libero zona A



arenile

Arenile libero zona B



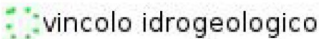
F(H)

ex Arenile libero zona B



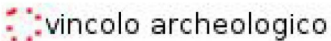
F(H)

Perimetro vincolo idrogeologico



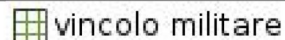
vincolo idrogeologico

Perimetro vincolo archeologico



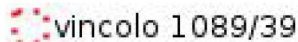
vincolo archeologico

Vincolo Militare



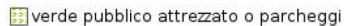
vincolo militare

Vincolo L. 1089/39



vincolo 1089/39

Verde di rispetto



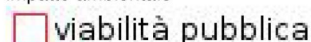
verde pubblico attrezzato o parcheggi

Verde di rispetto (Ginosa Marina)



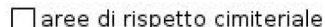
verde pubblico attrezzato o parcheggi

Ipotesi di viabilità la cui realizzazione è sottoposta a preventiva valutazione di impatto ambientale



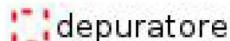
viabilità pubblica

Zona di rispetto dal cimitero



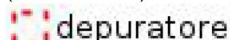
aree di rispetto cimiteriale

Zona di rispetto dal depuratore



depuratore

Zona di rispetto dal depuratore (Ginosa Marina)



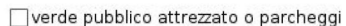
depuratore

ex Verde di rispetto



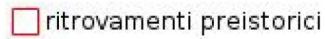
ex verde di rispetto

ex Verde Pubblico



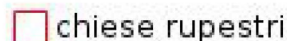
verde pubblico attrezzato o parcheggi

Ritrovamenti Preistorici



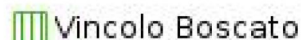
ritrovamenti preistorici

Chiese rupestri



chiese rupestri

Vincolo Boscato



Vincolo Boscato