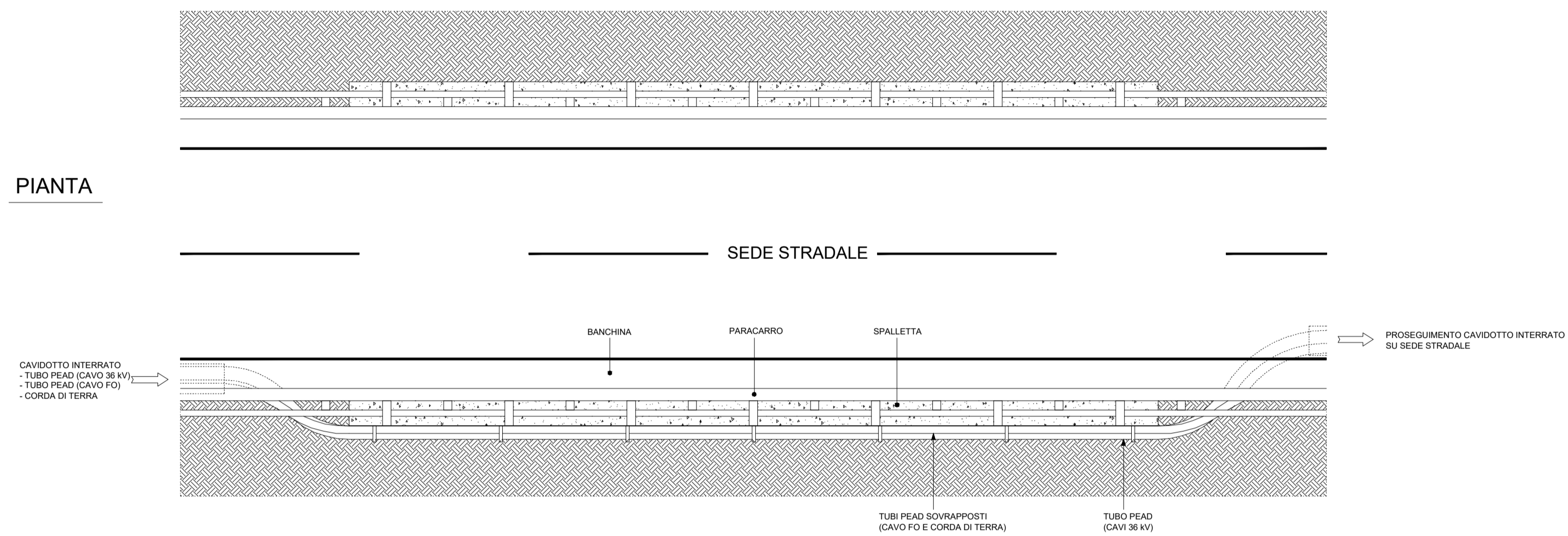
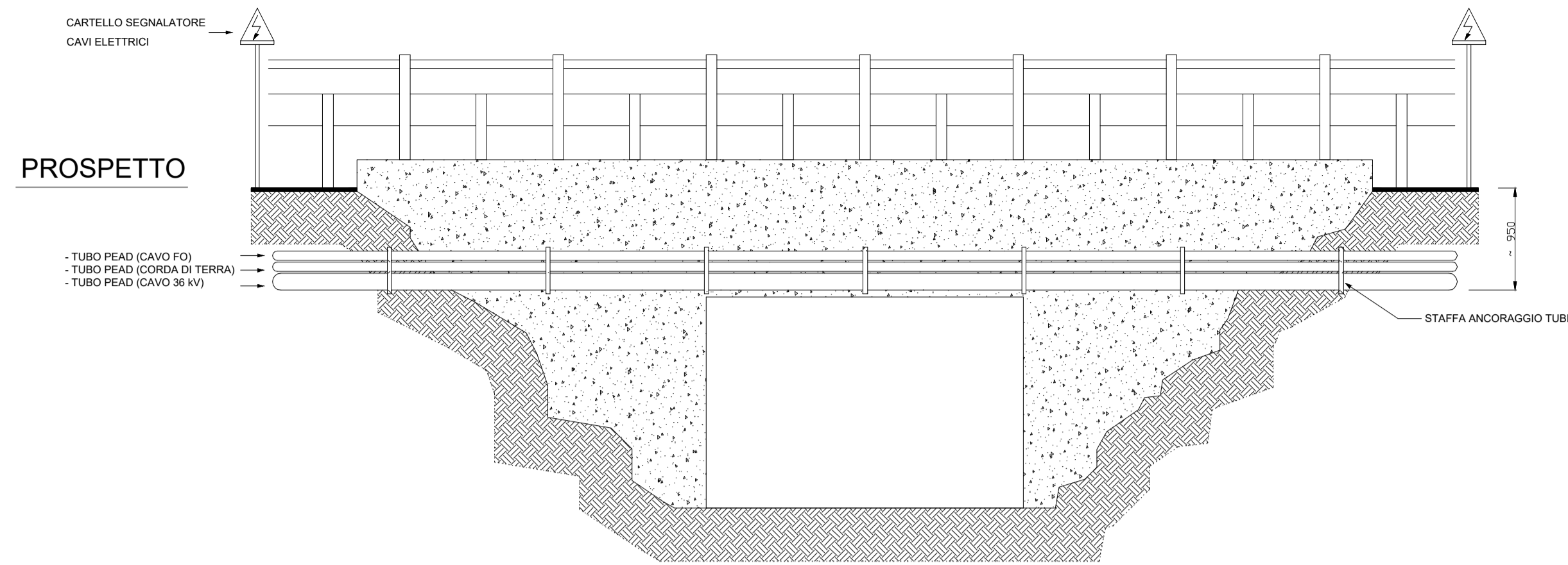
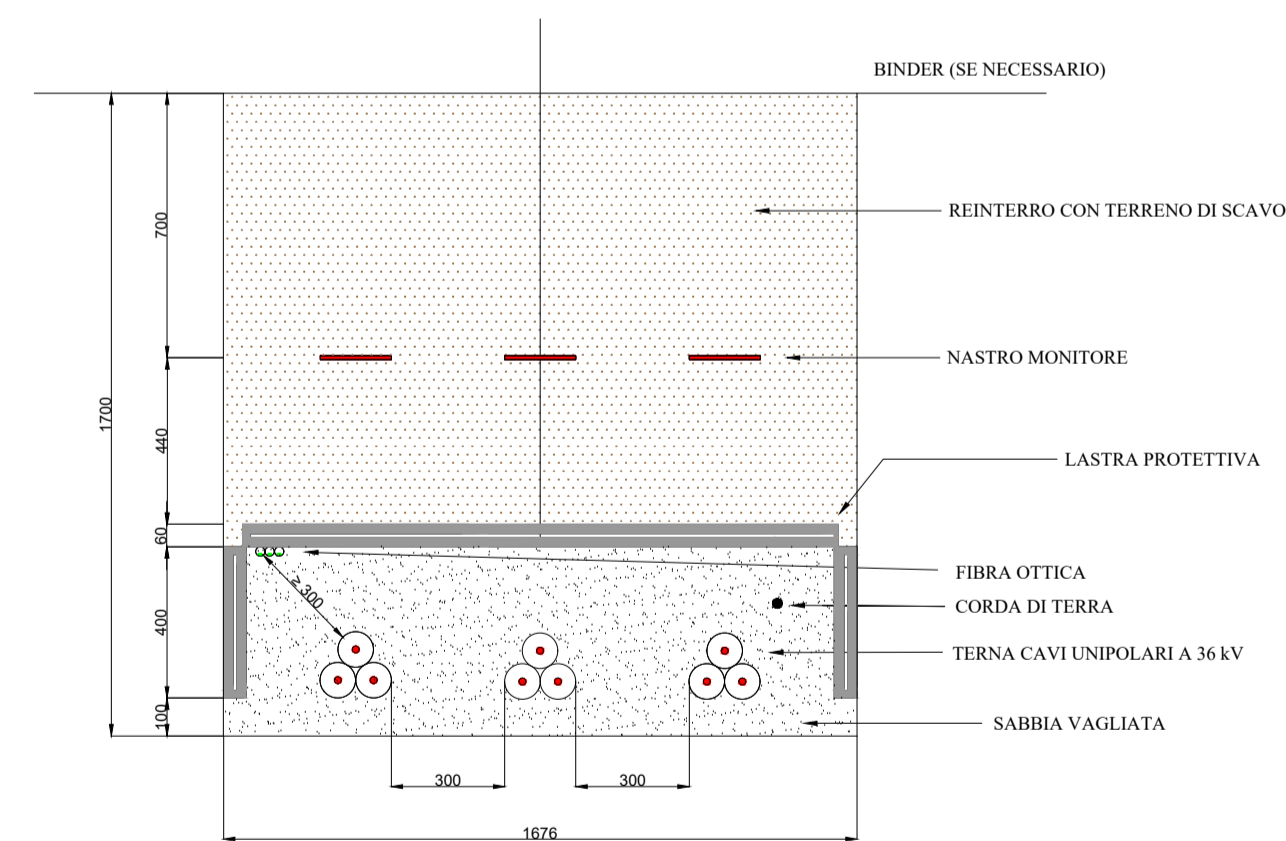


PONTE STRADALE E/O VIADOTTO

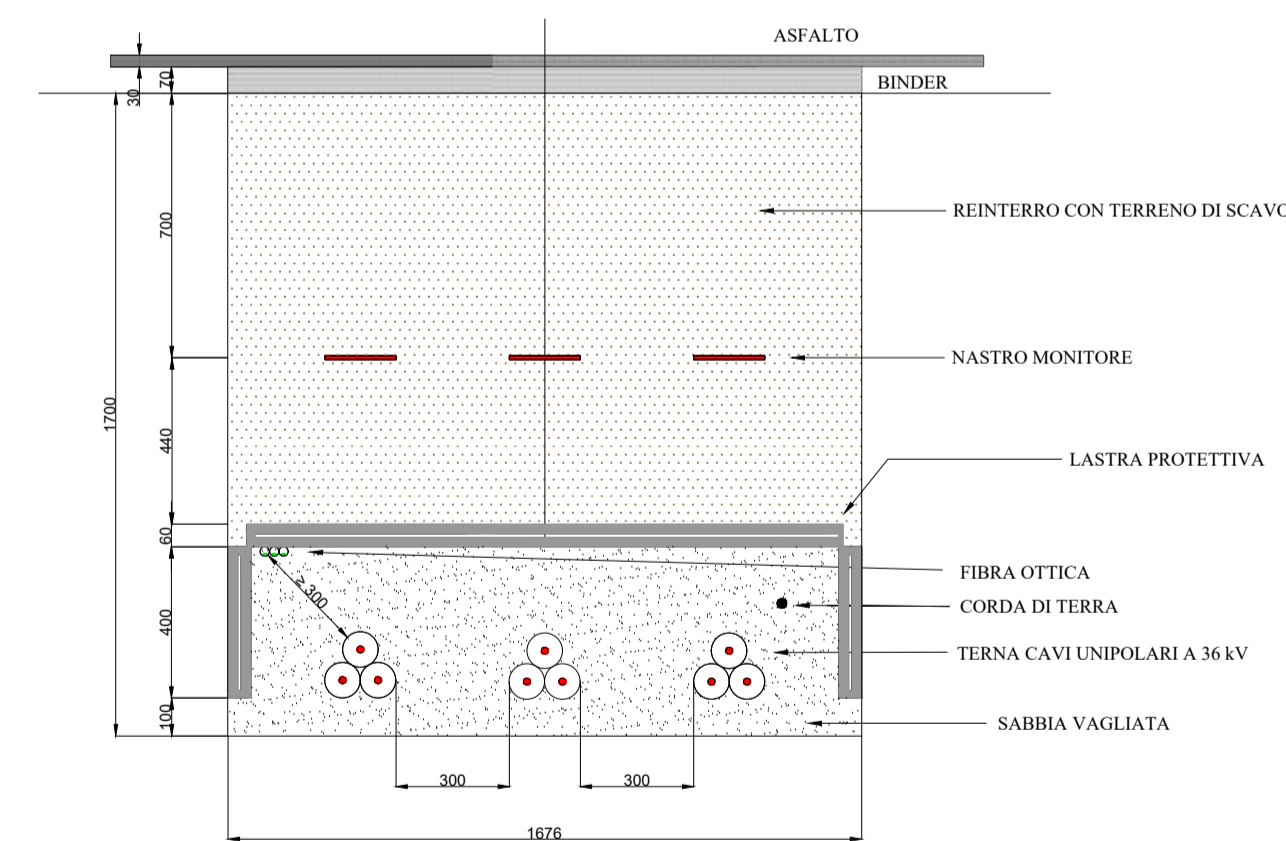


NOTE: Tutte le misure sono espresse in mm

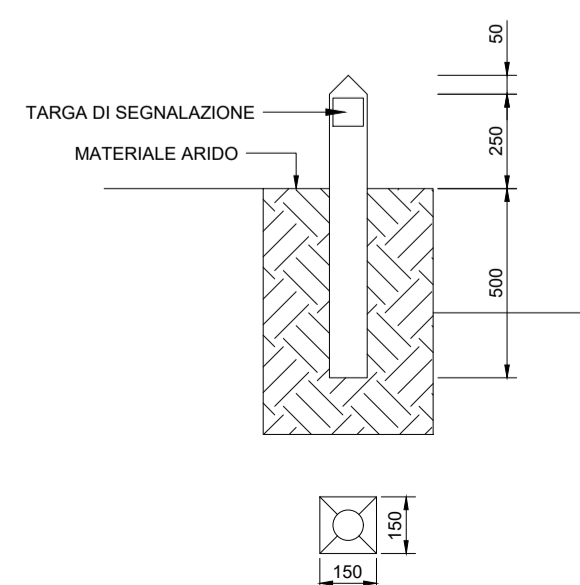
**SEZIONE TIPICA CAVIDOTTO 36 kV SU STRADA STERRATA
POSA A TRIFOGLIO, 3 TERNE DI CAVI UNIPOLARI NELLA STESSA TRINCEA
(tutte le quote sono espresse in mm)**



**SEZIONE TIPICA CAVIDOTTO 36 kV SU STRADA ASFALTATA
POSA A TRIFOGLIO, 3 TERNE DI CAVI UNIPOLARI NELLA STESSA TRINCEA
(tutte le quote sono espresse in mm)**



PICCHETTO SEGNALETORIE



NOTE:
I PICCHETTI SEGNALETORIE SONO SITUATI A DISTANZE NON SUPERIORI DI 50 METRI SU TRATTE RETTILINEE, IN CORRISPONDENZA DI GIUNTI E NEI PUNTI IN CUI IL PERCORSO CAMBIA DIREZIONE. NEL CASO DI SEGNALEZIONE DI GIUNTI DEI CAVI, I PICCHETTI DEVONO PRESENTARE UN'ETICHETTA VERNICIATA DI COLORE ROSSO

TARGA DI SEGNALEZIONE



AUTORIZZAZIONE UNICA EX D. LGS. N. 387/2003



Progetto Definitivo

Parco Eolico Abruzzo

Titolo elaborato:

Sezione tipica della trincea di cavidotto a 36kV

SS	TL	GD	Prima Emissione	07/12/2023	00
REDATTO	CONTR.	APPROV.	DESCRIZIONE REVISIONE DOCUMENTO	DATA	REV

PROPONENTE



SVILUPPO PRIME SRL

Via A. De Gasperi n. 8
74023 Grottaglie (TA)

CONSULENZA



GECODOR SRL

Via A. De Gasperi n. 8
74023 Grottaglie (TA)

PROGETTISTA

Ing. Gaetano D'Oronzio
Via Goito n.14 - Colobraro (MT)

Codice
ABOE065

Formato **A1**

Scala **1:20**

Foglio **1/1**