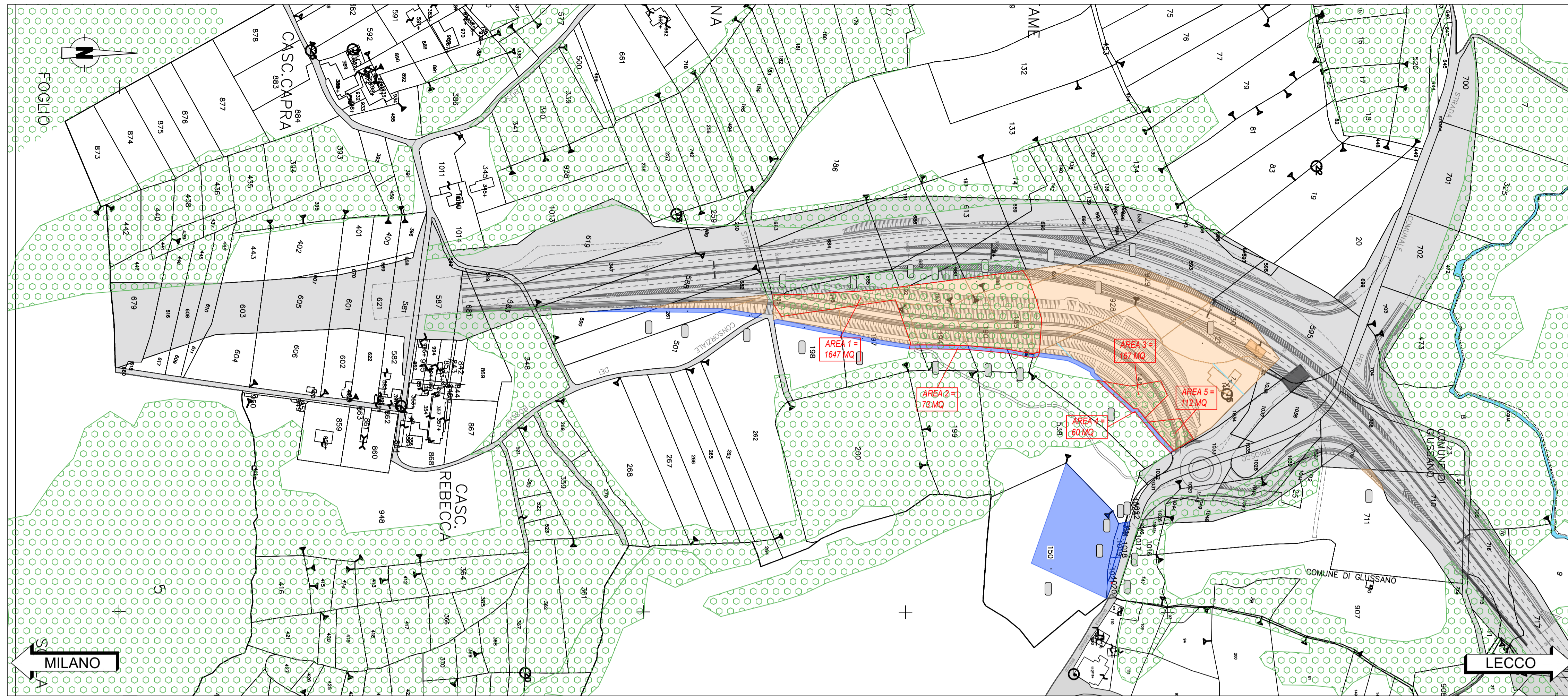
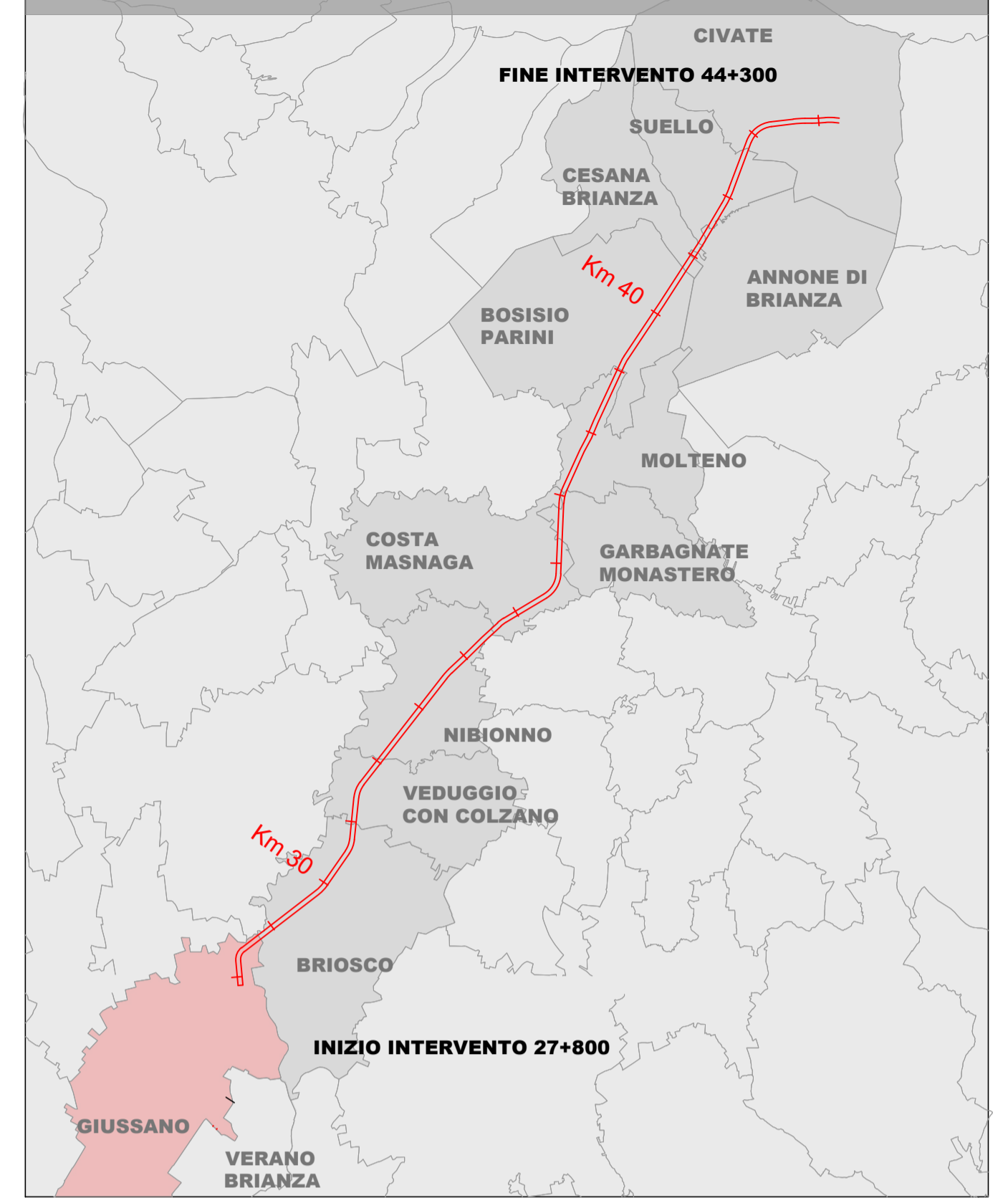


SITUAZIONE ATTUALE



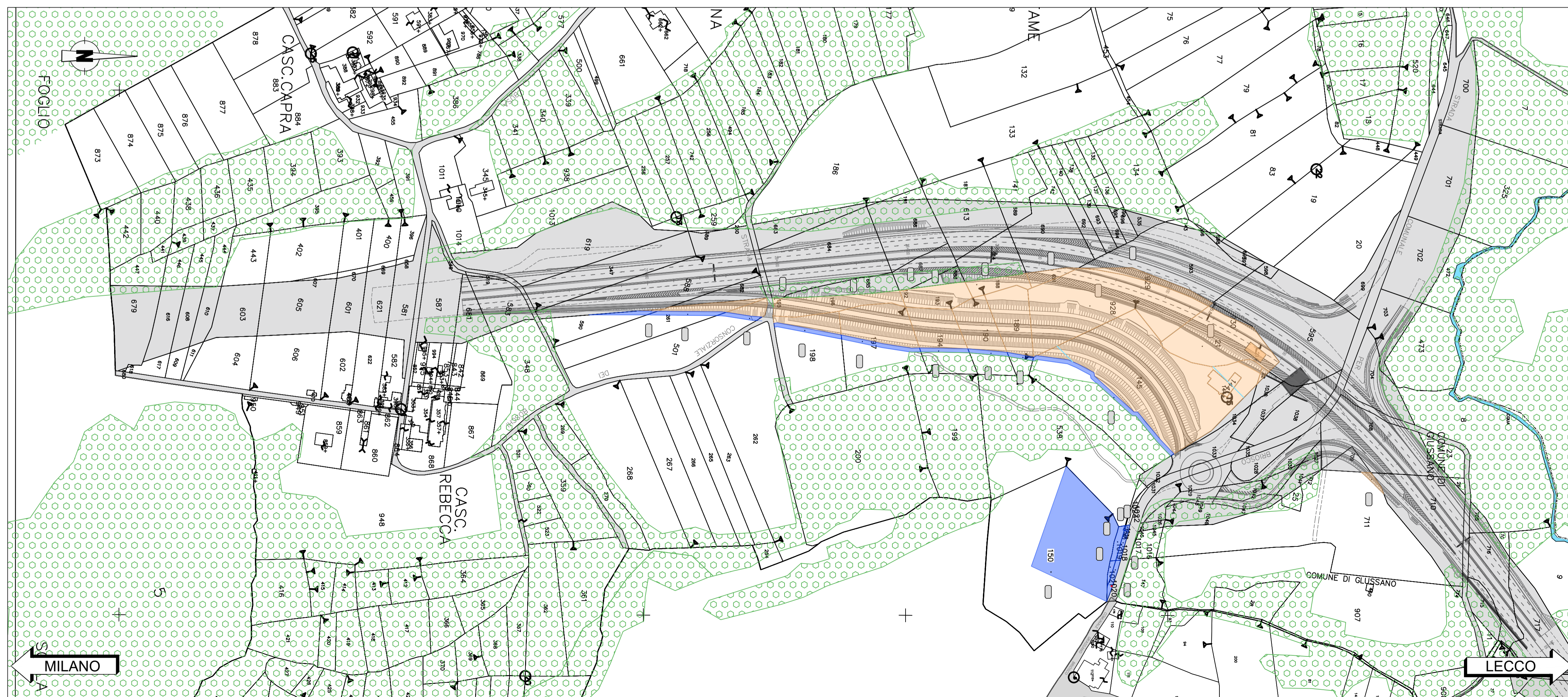
QUADRO D'UNIONE



LEGENDA

- Estensione geometrica per calcolo della superficie soggetta a ESPROPRIO PER PUBBLICA UTILITA'
- Sedime stradale pubblico e/o di proprietà ANAS
- Aree adibite a campi base, cantieri operativi e depositi materiali soggette ad OCCUPAZIONE TEMPORANEA
- Aree boscate del Parco della Valle del Lambro

SITUAZIONE FINALE



anas GRUPPO FS ITALIANE **ANAS Struttura Territoriale Lombardia**

Lavori per il miglioramento delle condizioni di sicurezza della S.S. n° 36 dal Km 27+800 al Km 44+300, tratta Giussano-Civate lungo la Strada Statale n° 36 "del Lago di Como e dello Spluga"

PROGETTO DEFINITIVO

COD. SIL. NOMSM10068

PROGETTISTA



PROGETTISTI:

Ing. Andrea Polli
Ordine degli Ingegneri Roma NA19540

IL RESPONSABILE DEL S.I.A.:

Ing. Andrea Polli
Ordine degli Ingegneri Roma NA19540

IL GEOLOGO:

Dott. Geol. Lorenzo Verzani
Ordine dei Geologi della Lombardia N°1234

IL COORDINATORE PER LA SICUREZZA IN FASE DI PROGETTAZIONE

Ing. Marco Menguzzier
Ordine degli Ingegneri della provincia di Trento N°1483

VISTO:

IL RESPONSABILE DEL PROCEDIMENTO: Ing. Pietro Gualandì
IL DIRETTORE DELL'ESECUZIONE DEL CONTRATTO: Ing. Emanuele Fiorenza

PROTOCOLLO

DATA
Ottobre 2023

STUDIO IMPATTO AMBIENTALE

Corografia con indicazioni delle trasformazioni definitive/temporanee
Sovrapposizione planimetria catastale PIF Valle Lambro Comune di Giussano
Tav. 1 di 1

CODICE PROGETTO		NOME FILE		REVISIONE	SCALA:
PROGETTO	LIV. PROG. N. PROG.	T00IA02AMBPL01_06_A		A	1:2.000
-		CODICE ELAB.	T00I01A02AMBPL01		
B					
A	Emissione Progetto Definitivo	31/10/2023	D. Ravizza	M. Del Fedele	A. Polli
REV.	DESCRIZIONE	DATA	REDATTO	VERIFICATO	APPROVATO