







**Legenda**


-  Aree di intervento
  -  Confini comunali
- 
- Comune di Vietri sul Mare <sup>(1)</sup>**

**Beni culturali (Fonte MiC)**



  -  Beni architettonici
  -  Beni archeologici

**Beni paesaggistici art 134 co. 1 D.Lgs. 42/2004**


*Aree tutelate per legge art. 142 D.Lgs. 42/2004*

  -  Territori costieri e corsi d'acqua (lett. a, c)




**Vincoli archeologici (Fonte: PRG 1995)**

  -  Aree e immobili sottoposti a vincolo archeologico
  -  Aree e immobili vincolati ai sensi della L. 1089/1939

**Aree tutelate ope legis**

  -  Aree percorse dal fuoco (L. 353/2000 - Del. G.C. 7/2018)



**Fasce di rispetto infrastrutture (Fonte Codice della Strada)**

  -  Rete autostradale (60m)
  -  Rete viaria principale (40m)
  -  Rete ferroviaria (30m)

Nota: Il territorio comunale di Vietri sul Mare è stato riconosciuto bene paesaggistico d'insieme ai sensi dell'art. 136 del Codice dei Beni Culturali e del Paesaggio (d.lgs. 42/2004) con D.M. 28/03/1985, che integra il D.M. 15/12/1960

**Comune di Salerno <sup>(2)</sup>**

**Beni culturali**




  -  Beni architettonici ed archeologici vincolati (aggiornamento dicembre 2012)
  -  Vincolo di rispetto (ex art. 21 - Legge 1089/39)

**Beni paesaggistici art 134 co. 1 D.Lgs. 42/2004**


*Immobili e delle aree di notevole interesse pubblico art. 136 D.Lgs. 42/2004*

D.M. 27/02/1957 - Dichiarazione di notevole interesse pubblico della zona del castello di Arechi sottoposta ai vincoli della ex L.29/06/39 n.1497

*Aree tutelate per legge art. 142 D.Lgs. 42/2004*

  -  lett a) Fascia della profondità di 300 m dalla linea di battigia
  -  lett c) Fiumi, torrenti, corsi d'acqua iscritti negli elenchi previsti dal testo unico delle disposizioni di legge sulle acque ed impianti elettrici, approvato con regio decreto 11 dicembre 1933, n. 1775, e le relative sponde o piedi degli argini per una fascia di 150 metri ciascuna
  -  lett g) Territori coperti da foreste e da boschi

**Vincolo idrogeologico (R.D. 3267/23)**

  -  Vincolo idrogeologico

Fonti:  
 1. Preliminare di PUC di Vietri sul Mare - Elaborato 6 Carta Unica del territorio - Vincoli, presa d'atto del preliminare di piano DGC n.116 del 30/12/2019  
 2. PUC di Salerno - Stralcio Tavola V2 Beni culturali ed ambientali e V3 - Vincoli di natura idrogeologica, approvato con DPGP n. 147/2006 e vigente dal 24/01/2007, Variante di revisione decennale approvata con DCC n.31 del 26/07/2022.

**PIANO NAZIONALE PER GLI INVESTIMENTI COMPLEMENTARI**

*DECRETO-LEGGE 6 maggio 2021, n. 59, "Misure urgenti relative al Fondo complementare al Piano nazionale di ripresa e resilienza e altre misure urgenti per gli investimenti"*



**ADEGUAMENTO TECNICO FUNZIONALE  
 PROLUNGAMENTO MOLO MANFREDI - FASE I**

**PROGETTO DEFINITIVO**

**STUDIO PRELIMINARE AMBIENTALE  
 AI SENSI DELL'ART. 19 DEL D.LGS. 152/06 E SMI**





Carta dei vincoli  
 Data: novembre 2023

**T.09**  
 Scala 1:5.000