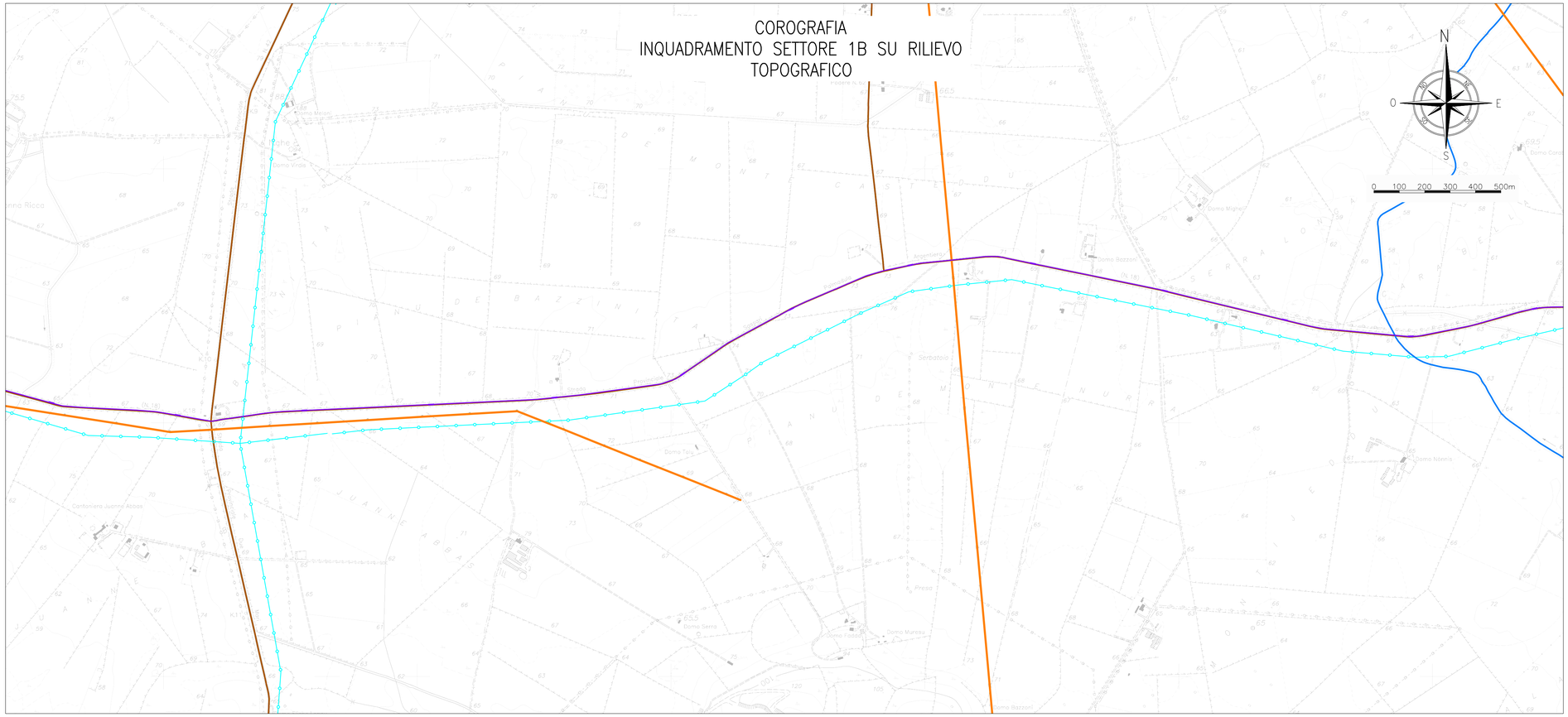

COROGRAFIA
INQUADRAMENTO SETTORE 1B SU RILIEVO TOPOGRAFICO

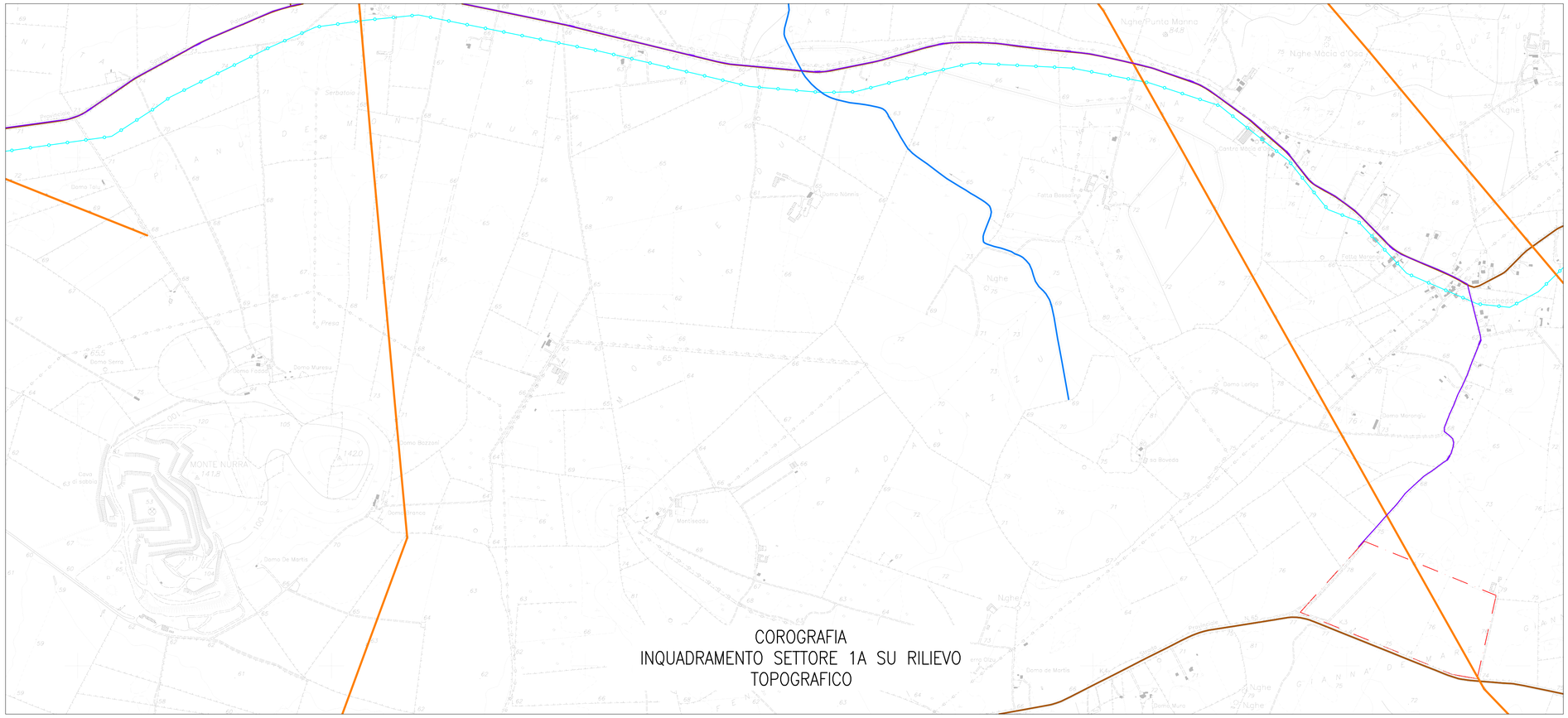

COROGRAFIA
INQUADRAMENTO SETTORE 1A SU RILIEVO TOPOGRAFICO

PIANTA CHIAVE

0 1,0 2,0 3,0 4,0 5,0km

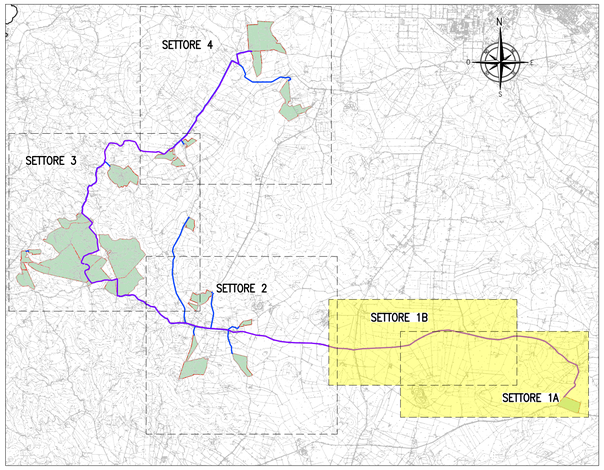

LEGENDA

- AREA DI PROGETTO
- TRACCIATO CAVIDOTTI ELETTRICI DI CONNESSIONE – LINEA AT
- TRACCIATO CAVIDOTTI ELETTRICI DI CONNESSIONE – LINEA MT
- CONFINI COMUNALI
- VIABILITA' STRADALE PRINCIPALE
- IDROGEOLOGIA
- LINEA FERROVIARIA
- LINEA ELETTRICA PRINCIPALE
- CONDOTTA IDRICA PRINCIPALE

NOTE

TUTTE LE COORDINATE SONO RIFERITE AL SISTEMA ETRS.UTM ZONA 32N

PROGETTO DEFINITIVO DELL'IMPIANTO AGRIVOLTAICO DELLA POTENZA DI PICCO DI 360MW CON SISTEMA DI ACCUMULO DI CAPACITA' PARI A 82,5MWH E RELATIVE OPERE DI CONNESSIONE ALLA RETE RTN, DA REALIZZARSI NEL COMUNE DI SASSARI NELLE FRAZIONI DI "PALMADULA, LA CORTE, CANAGLIA, LI PIANI, SAN GIORGIO, SCALA ERRE"

PROGETTO DEFINITIVO

COMMITTENTE: PALMADULA SOLAR S.R.L.

ORANGE BIRD S.R. COMPANY SIGN
00193671 - 07.06.2023
CERTIFICATE OWNER:
ORANGE BIRD S.R.L.
CERTIFICATE ISSUER:
ARUBA PEC S.P.A.
NG ROOT CA 3
ACTIVE CERTIFICATE

PROGETTISTA:

PROGINTPAL

ORDINE INGEGNERI VERONA E PROVINCIA
DOTT. ING. SIMONE VENTURINI
N. 1997

DIRETTORE TECNICO
Dott. Ing. Simone Venturini

TITOLO ELABORATO:

INQUADRAMENTO DI DETTAGLIO
SU RILIEVO TOPOGRAFICO
SETTORE 1 - CAVIDOTTO AT, OLMEDO

ELABORATO n° : BI026F-D-PAL-CO-42-r00

NOME FILE :

SCALA : 1: 10.000

DATA : AGOSTO 2023

REVISIONE	N.	DATA	DESCRIZIONE	ELABORATO	CONTROLLATO	APPROVATO
	00	Agosto 2023	Prima Emissione	R. Minoia	M. Sandri	S. Venturini
	01					
	02					
	03					
	04					

A TERMINE DI LEGGE CI RISERVIAMO LA PROPRIETA' DI QUESTO ELABORATO CON DIVIETO DI RIPRODURLO RENDENDOLO NOTO A TERZI ANCHE PARZIALMENTE SENZA NOSTRA AUTORIZZAZIONE