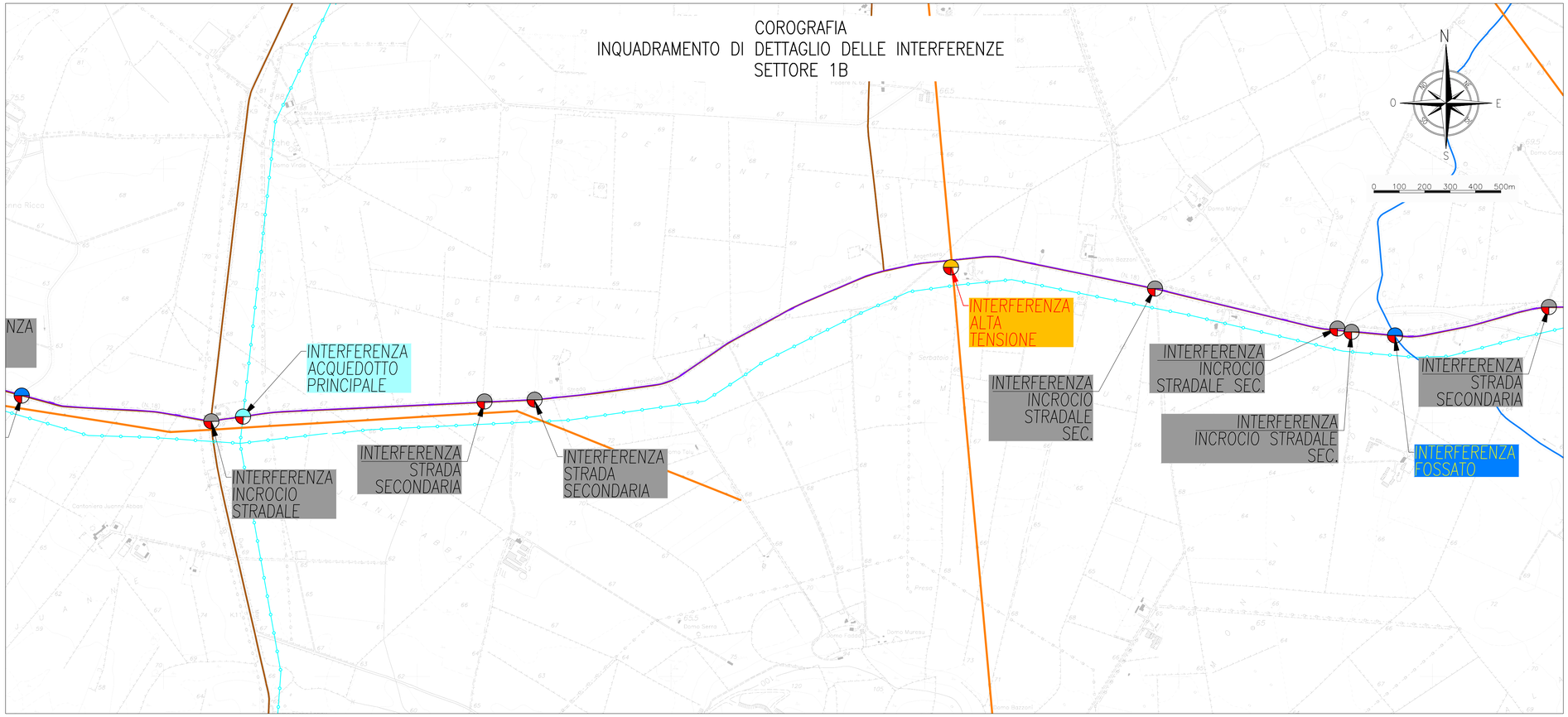


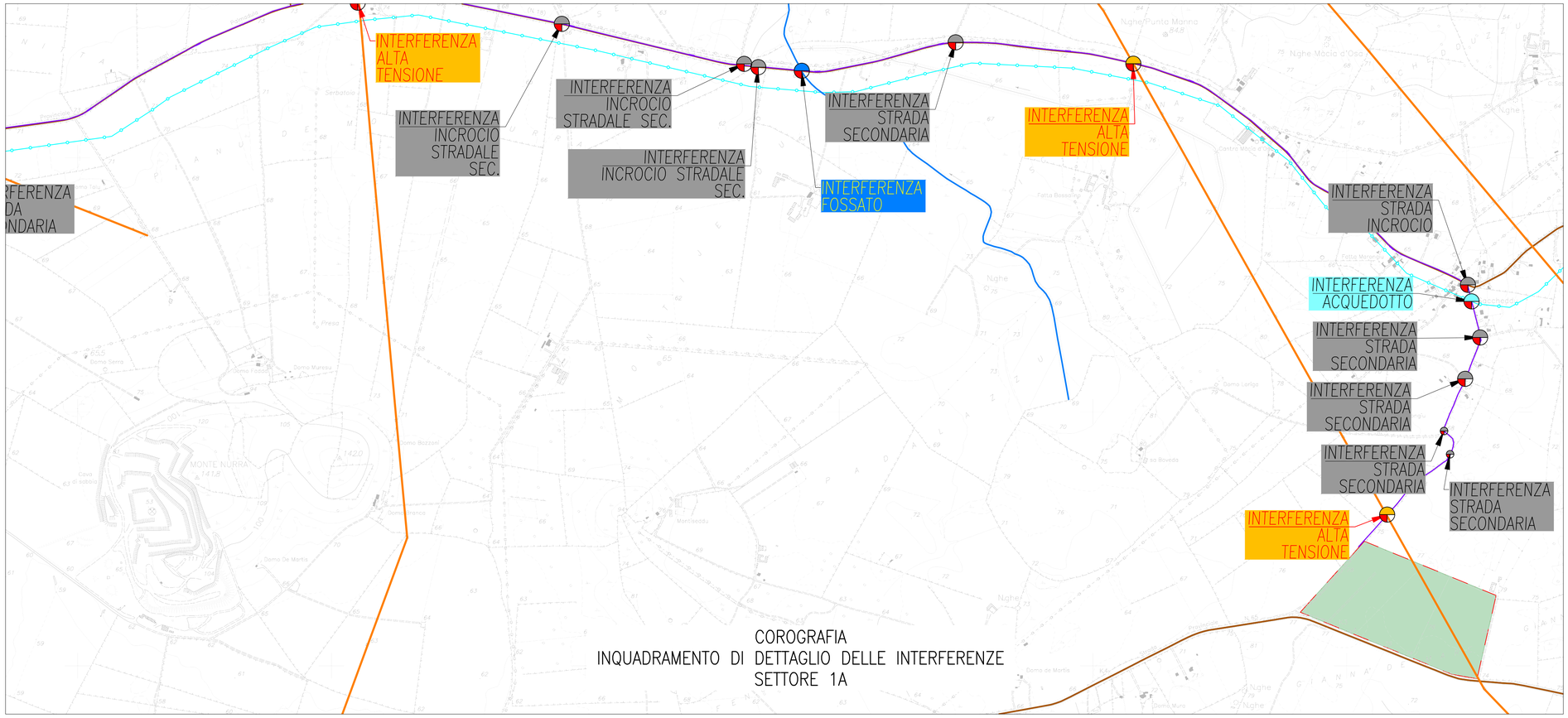


## PIANTA CHIAVE

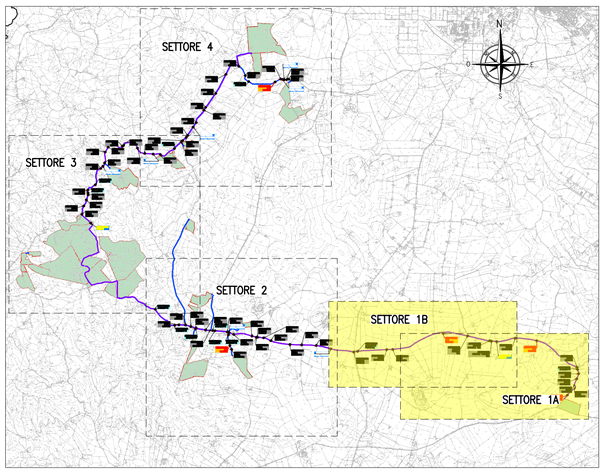


## LEGENDA

- AREA DI PROGETTO
- TRACCIATO CAVIDOTTI ELETTRICI DI CONNESSIONE – LINEA AT
- TRACCIATO CAVIDOTTI ELETTRICI DI CONNESSIONE – LINEA MT
- CONFINI COMUNALI
- VIABILITA' STRADALE PRINCIPALE
- IDROGEOLOGIA
- LINEA FERROVIARIA
- LINEA ELETTRICA PRINCIPALE
- CONDOTTA IDRICA PRINCIPALE
- INTERFERENZE SERVIZI CON IL PROGETTO

## NOTE

TUTTE LE COORDINATE SONO RIFERITE AL SISTEMA ETRS.UTM ZONA 32N

PROGETTO DEFINITIVO DELL'IMPIANTO AGRIVOLTAICO DELLA POTENZA DI PICCO DI 360MW CON SISTEMA DI ACCUMULO DI CAPACITA' PARI A 82,5MWH E RELATIVE OPERE DI CONNESSIONE ALLA RETE RTN, DA REALIZZARSI NEL COMUNE DI SASSARI NELLE FRAZIONI DI "PALMADULA, LA CORTE, CANAGLIA, LI PIANI, SAN GIORGIO, SCALA ERRE"

# PROGETTO DEFINITIVO

COMMITTENTE: PALMADULA SOLAR S.R.L.

PROGETTISTA:

DIRETTORE TECNICO
Dott. Ing. Simone Venturini

TITOLO ELABORATO:

INQUADRAMENTO DI DETTAGLIO DELLE INTERFERENZE
SETTORE 1 - CAVIDOTTO AT, OLMEDO

ELABORATO n° : BI026F-D-PAL-CO-52-r00

NOME FILE :

SCALA : 1: 10.000

DATA : AGOSTO 2023

| REVISIONE N. | DATA | DESCRIZIONE | ELABORATO | CONTROLLATO | APPROVATO |
|---|---|---|---|---|---|
| 00 | Agosto 2023 | Prima Emissione | R. Minoia | M. Sandri | S. Venturini |
| 01 | | | | | |
| 02 | | | | | |
| 03 | | | | | |
| 04 | | | | | |

A TERMINE DI LEGGE CI RISERVIAMO LA PROPRIETA' DI QUESTO ELABORATO CON DIVIETO DI RIPRODURLO RENDENDOLO NOTO A TERZI ANCHE PARZIALMENTE SENZA NOSTRA AUTORIZZAZIONE