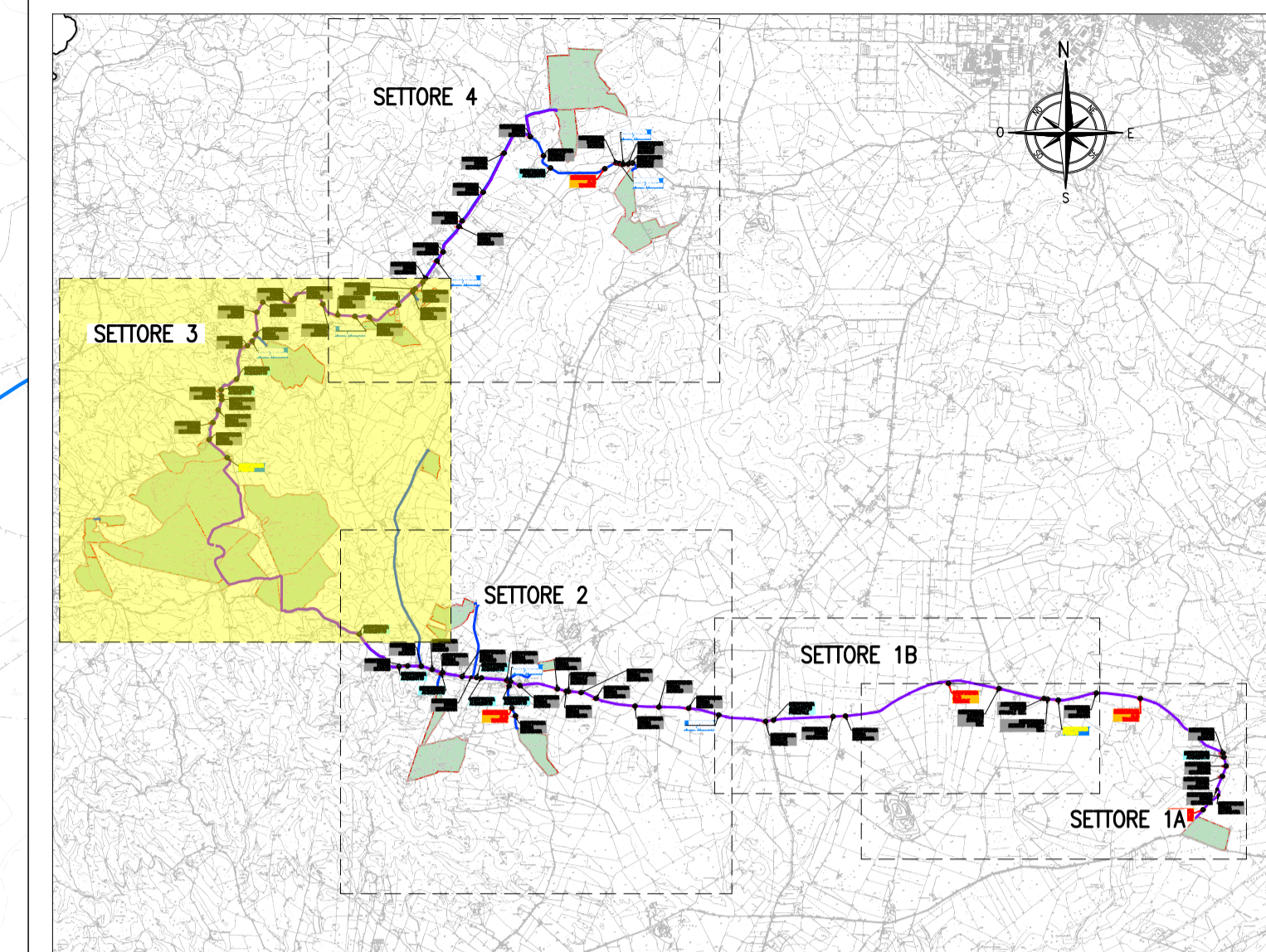
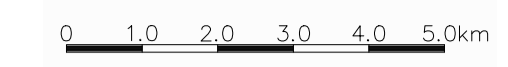
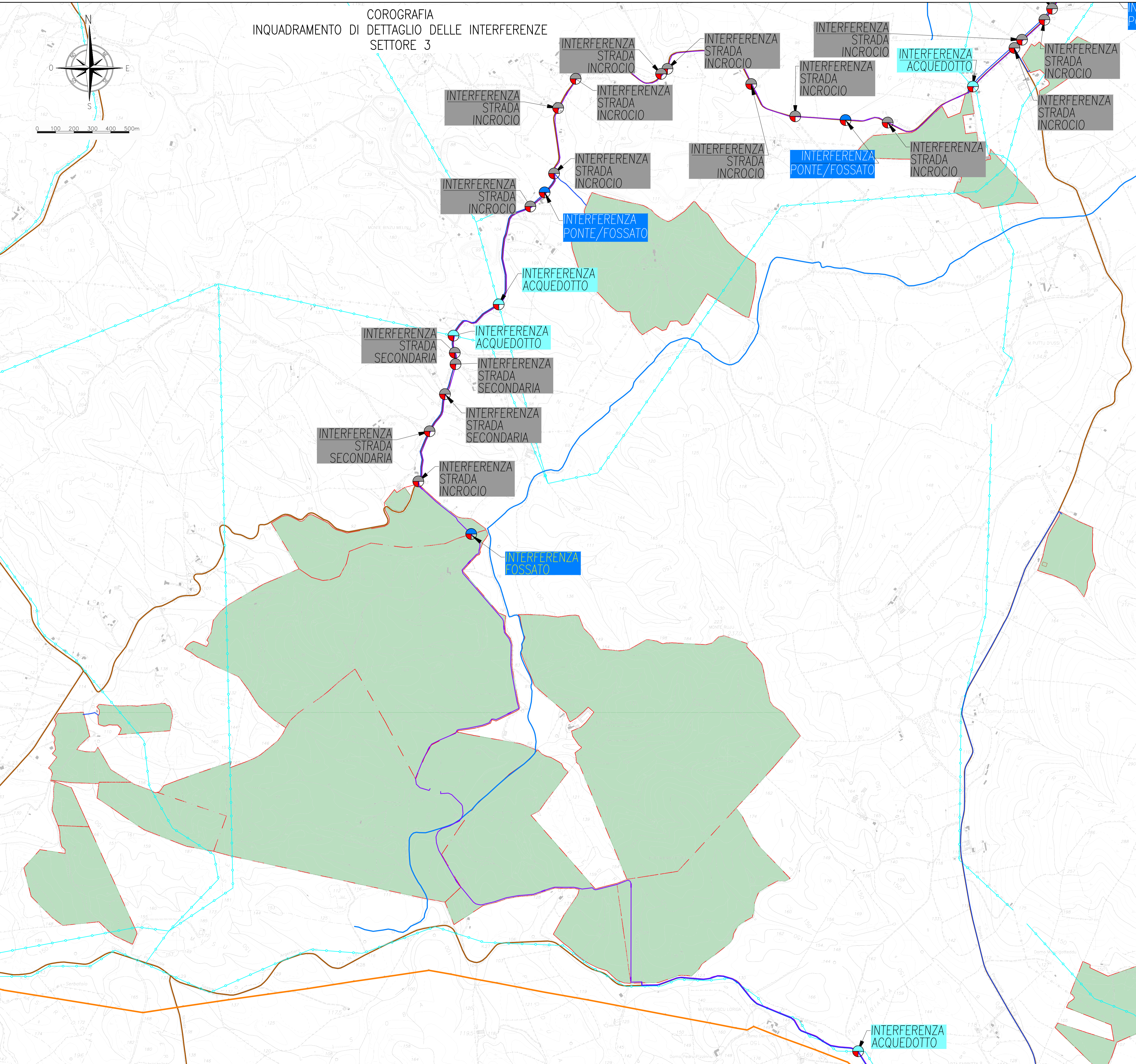


COROGRAFIA  
INQUADRAMENTO DI DETTAGLIO DELLE INTERFERENZE  
SETTORE 3



LEGENDA

- AREA DI PROGETTO
- TRACCIATO CAVIDOTTI ELETTRICI DI CONNESSIONE - LINEA AT
- TRACCIATO CAVIDOTTI ELETTRICI DI CONNESSIONE - LINEA MT
- CONFINI COMUNALI
- VIABILITA' STRADALE PRINCIPALE
- IDROGEOLOGIA
- LINEA FERROVIARIA
- LINEA ELETTRICA PRINCIPALE
- CONDOTTA IDRICA PRINCIPALE
- INTERFERENZE SERVIZI CON IL PROGETTO

NOTE

TUTTE LE COORDINATE SONO RIFERITE AL SISTEMA ETRS.UTM ZONA 32N



PROGETTO DEFINITIVO DELL'IMPIANTO AGRIVOLTAICO DELLA POTENZA DI PICCO DI 360MW CON SISTEMA DI ACCUMULO DI CAPACITA' PARI A 82,5MWH E RELATIVE OPERE DI CONNESSIONE ALLA RETE RTN, DA REALIZZARSI NEL COMUNE DI SASSARI NELLE FRAZIONI DI "PALMADULA, LA CORTE, CANAGLIA, LI PIANI, SAN GIORGIO, SCALA ERRE"

PROGETTO DEFINITIVO

COMMITTENTE: **PALMADULA SOLAR S.R.L.**

PROGETTISTA: **PSERRA**

DIRETTORE TECNICO  
Dott. Ing. Simone Venturini

TITOLO ELABORATO:  
**INQUADRAMENTO DI DETTAGLIO DELLE INTERFERENZE  
SETTORE 3 - PALMADULA, CANAGLIA, SAN GIORGIO, LIPIANI**

ELABORATO n°:  
BI026F-D-PAL-CO-54-r00  
NOME FILE:  
SCALA: 1:10.000  
DATA: AGOSTO 2023

N.	DATA	DESCRIZIONE	ELABORATO	CONTROLLATO	APPROVATO
01	Agosto 2023	Prima Emissione	R. Minoia	M. Sandri	S. Venturini
02					
03					
04					

A TERMINI DI LEGGE CI RISERVIAMO LA PROPRIETA' DI QUESTO ELABORATO CON DIVIETO DI RIPRODURLO RENDENDOLO NOTO A TERZI ANCHE PARZIALMENTE SENZA NOSTRA AUTORIZZAZIONE