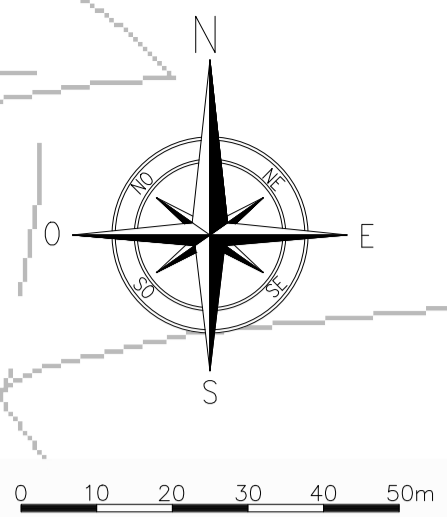


PLANIMETRIA DI DETTAGLIO DI
PROGETTO SETTORE 32 SU C.T.R.N.



TRACKER PER
CAMPO FOTVOLTAICO

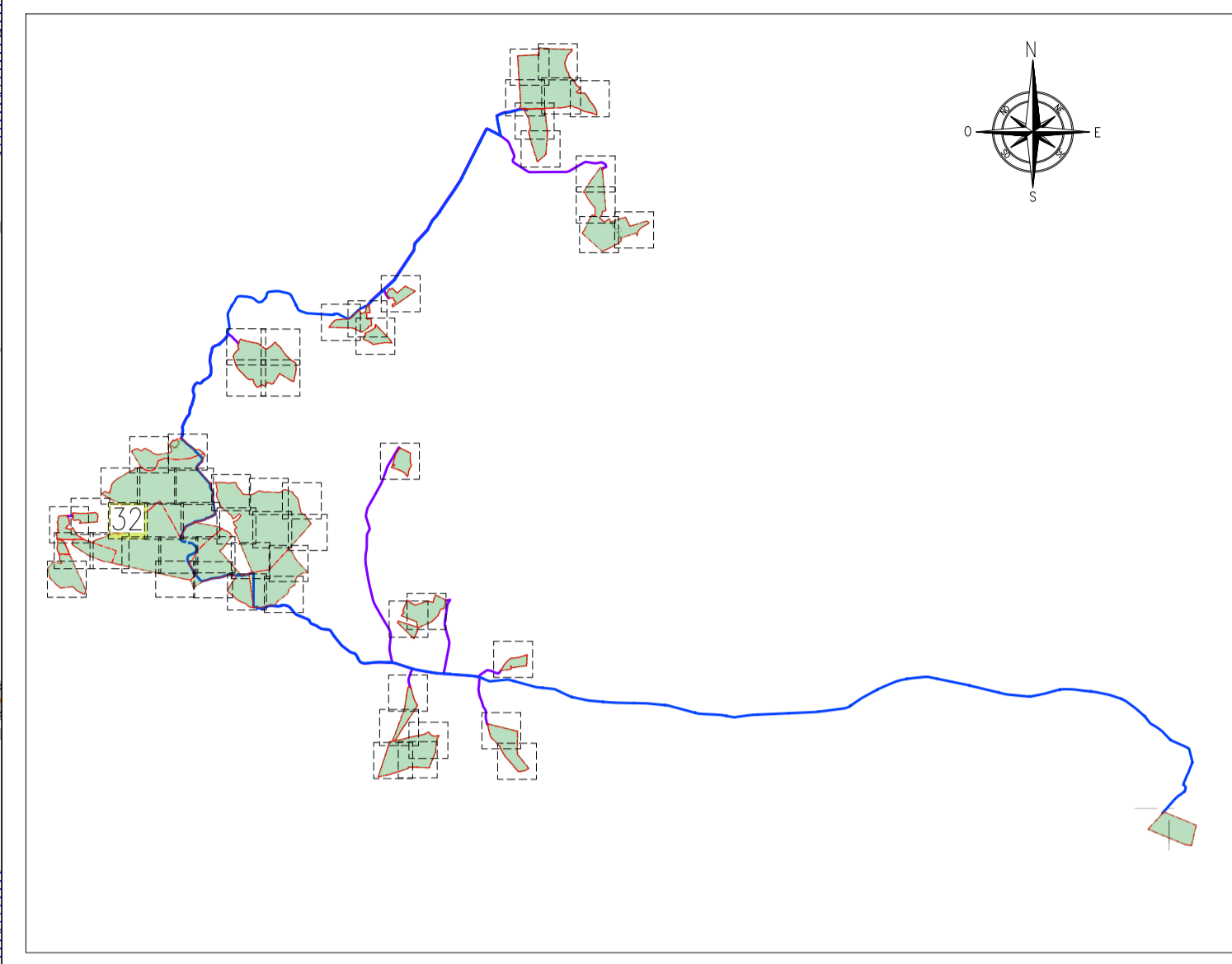
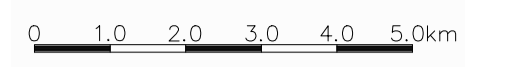
348 - TOMBINO CIRCOLARE
Ø1500mm PER CONTINUITA'
IDRAULICA L=6.00m

RECINZIONE IMPIANTO

FASCIA PER
NATURALIZZAZIONE
b=4.00m

FASCIA PER
NATURALIZZAZIONE
b=4.00m

PIANTA CHIAVE



LEGENDA

- LIMITE FASCIA DI RISPETTO INTERNA
- INGOMBRO VIABILITA' DI PROGETTO
- LIMITE RECINZIONE LOTTO
- LIMITE CATASTALE LOTTO
- ASSE STRADALE - ESISTENTE
- ASSE STRADALE - PROGETTO
- AREE VALLIVE
- BACINO IDROGRAFICO
- TOMBINO SU INTERFERENZA PER CONTINUITA' STRADALE
- CABINE DI TRASFORMAZIONE MT E BES
- VIABILITA' STRADALE PRINCIPALE
- IDROGEOLOGIA
- LINEA FERROVIARIA
- LINEA ELETTRICA PRINCIPALE
- CONDOTTA IDRICA PRINCIPALE
- TRACCIATO CAVODOTTI ELETTRICI DI CONNESSIONE - LINEA AT
- TRACCIATO CAVODOTTI ELETTRICI DI CONNESSIONE - LINEA MT
- PANNELLO FOTVOLTAICO

NOTE

TUTTE LE COORDINATE SONO RIFERITE AL SISTEMA ETRS-UTM ZONA 32N



PROGETTO DEFINITIVO DELL'IMPIANTO AGRIVOLTAICO DELLA POTENZA DI PICCO DI 360MW CON SISTEMA DI ACCUMULO DI CAPACITA' PARI A 82,5MWH E RELATIVE OPERE DI CONNESSIONE ALLA RETE RTN, DA REALIZZARSI NEL COMUNE DI SASSARI NELLE FRAZIONI DI "PALMADULA, LA CORTE, CANAGLIA, LI PIANI, SAN GIORGIO, SCALA ERRE"

PROGETTO DEFINITIVO

COMMITTENTE: **PALMADULA SOLAR S.R.L.**

PROGETTISTA: **PS&S**

DIRETTORE TECNICO
Dott. Ing. Simone Venturini

TITOLO ELABORATO:
**PLANIMETRIA DI DETTAGLIO DI PROGETTO
PALMADULA
TAV. 32**

ELABORATO n°:
B1028F-D-PAL-PL-DET-032-r00
NOME FILE:
SCALA: 1:1.000
DATA: AGOSTO 2023

| N. | DATA | DESCRIZIONE | ELABORATO | CONTROLLATO | APPROVATO |
|----|-------------|-----------------|-----------|-------------|--------------|
| 01 | Agosto 2023 | Prima Emissione | R. Minola | M. Sandri | S. Venturini |
| 02 | | | | | |
| 03 | | | | | |
| 04 | | | | | |

A TERMINI DI LEGGE CI RISERVAMO LA PROPRIETA' DI QUESTO ELABORATO CON DIVIETO DI RIPRODURLO RENDENDOLO NOTO A TERZI ANCHE PARZIALMENTE SENZA NOSTRA AUTORIZZAZIONE