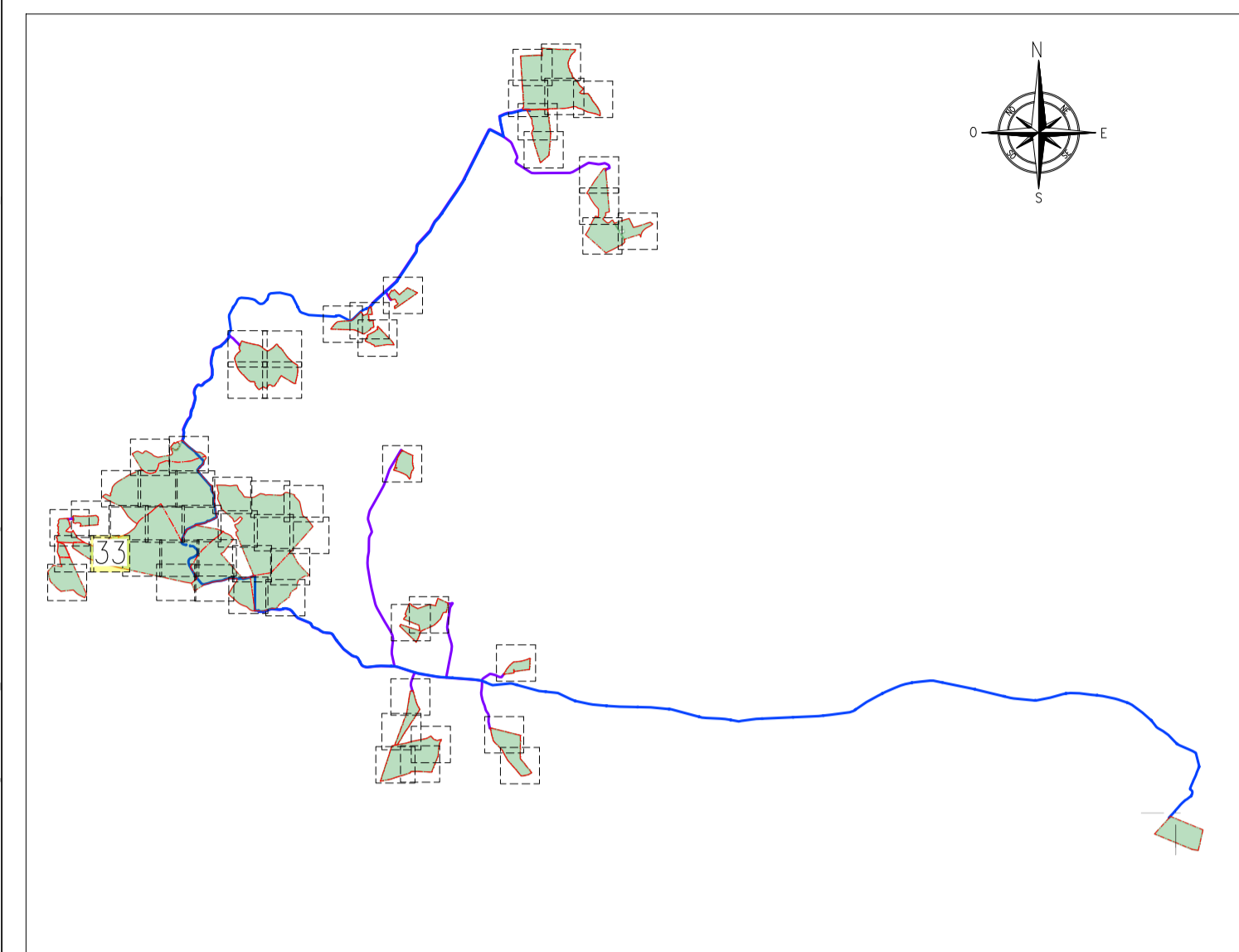
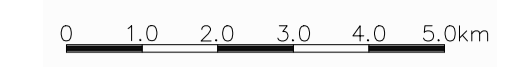


PIANTA CHIAVE




LEGENDA

- LIMITE FASCIA DI RISPETTO INTERNA
- INGOMBRO VIABILITA' DI PROGETTO
- LIMITE RECINZIONE LOTTO
- LIMITE CATASTALE LOTTO
- ASSE STRADALE - ESISTENTE
- ASSE STRADALE - PROGETTO
- AREE VALLIVE
- BACINO IDROGRAFICO
- TOMBINO SU INTERFERENZA PER CONTINUITA' STRADALE
- CABINE DI TRASFORMAZIONE MT E BES
- VIABILITA' STRADALE PRINCIPALE
- IDROGEOLOGIA
- LINEA FERROVIARIA
- LINEA ELETTRICA PRINCIPALE
- CONDOTTA IDRICA PRINCIPALE
- TRACCIATO CAVIOTTI ELETTRICI DI CONNESSIONE - LINEA AT
- TRACCIATO CAVIOTTI ELETTRICI DI CONNESSIONE - LINEA MT
- PANNELLO FOTOVOLTAICO

NOTE

TUTTE LE COORDINATE SONO RIFERITE AL SISTEMA ETRS-UTM ZONA 32N



PROGETTO DEFINITIVO DELL'IMPIANTO AGRIVOLTAICO DELLA POTENZA DI PICCO DI 360MW CON SISTEMA DI ACCUMULO DI CAPACITA' PARI A 82,5MWH E RELATIVE OPERE DI CONNESSIONE ALLA RETE RTN, DA REALIZZARSI NEL COMUNE DI SASSARI NELLE FRAZIONI DI "PALMADULA, LA CORTE, CANAGLIA, LI PIANI, SAN GIORGIO, SCALA ERRE"

PROGETTO DEFINITIVO

COMMITTENTE: **PALMADULA SOLAR S.R.L.**

PROGETTISTA: **PSIPIPIPI**

ELABORATO N°: BI028F-D-PAL-PL DET-033-r00
 NOME FILE:
 SCALA: 1:1.000
 DATA: AGOSTO 2023

TITOLO ELABORATO:
**PLANIMETRIA DI DETTAGLIO DI PROGETTO
 PALMADULA
 TAV. 33**

N.	DATA	DESCRIZIONE	ELABORATO	CONTROLLATO	APPROVATO
01	Agosto 2023	Prima Emissione	R. Minola	M. Sandri	S. Venturini
02					
03					
04					

A TERMINI DI LEGGE CI RISERVAMO LA PROPRIETA' DI QUESTO ELABORATO CON DIVIETO DI RIPRODURLO RENDENDOLO NOTO A TERZI ANCHE PARZIALMENTE SENZA NOSTRA AUTORIZZAZIONE