DATI TECNICI FUNZIONALI

ALLEGATI DI RIFERIMENTO		
INERBIMENTO	Tipologia di inerbimento (Legenda)	
	N° riferimento Scheda di Dettaglio	
RIMBOSCHIMENTO	Tipologia di ripristino (Legenda)	
	N° riferimento Scheda di Dettaglio	
TARTUFAIE E AREE A VOCAZIONE TARTUFIGENA		
IMPIANTI	N° rif. Dis. mascheramento impianti	10-ZB-D-
TRATTI DI SALVAGUARDIA		

CONFINI AMMINISTRATIVI

DATI CARATTERISTICI

DATI DI COSTRUZIONE

PRESSIONE MASSIMA DI PROGETTO (DP) 75.0 bar
GRADO DI UTILIZZAZIONE DICHIARATO f = 0.72
GRADO DI UTILIZZAZIONE ADOTTATO
- linea a spessore normale f = 0.67
- linea a spessore maggiorato f = 0.57

REALIZZATO IN CONFORMITA' AL D.M. 17/04/08

DATI DI ESERCIZIO (C.P.I.)

PRESSIONE MASSIMA DI ESERCIZIO (MOP) 75.0 bar
GRADO DI UTILIZZAZIONE f = 0.72
IMPIANTO IN CONFORMITA' AL D.M. 17/04/08

RIVESTIMENTO GIUNTI DI SALDATURA

FASCE TERMORESTRINGENTI

IMPIANTO MUNITO DI CAVO TELE

DATI GENERALI

DN 1200 da prog. 0 a prog. 15314.71
DIAMETRO INTERNO DEFINITO Di 1184.3 mm

LUNGHEZZA TOTALE IMPIANTO 15314.71m.

PLANIMETRIA 1:2000

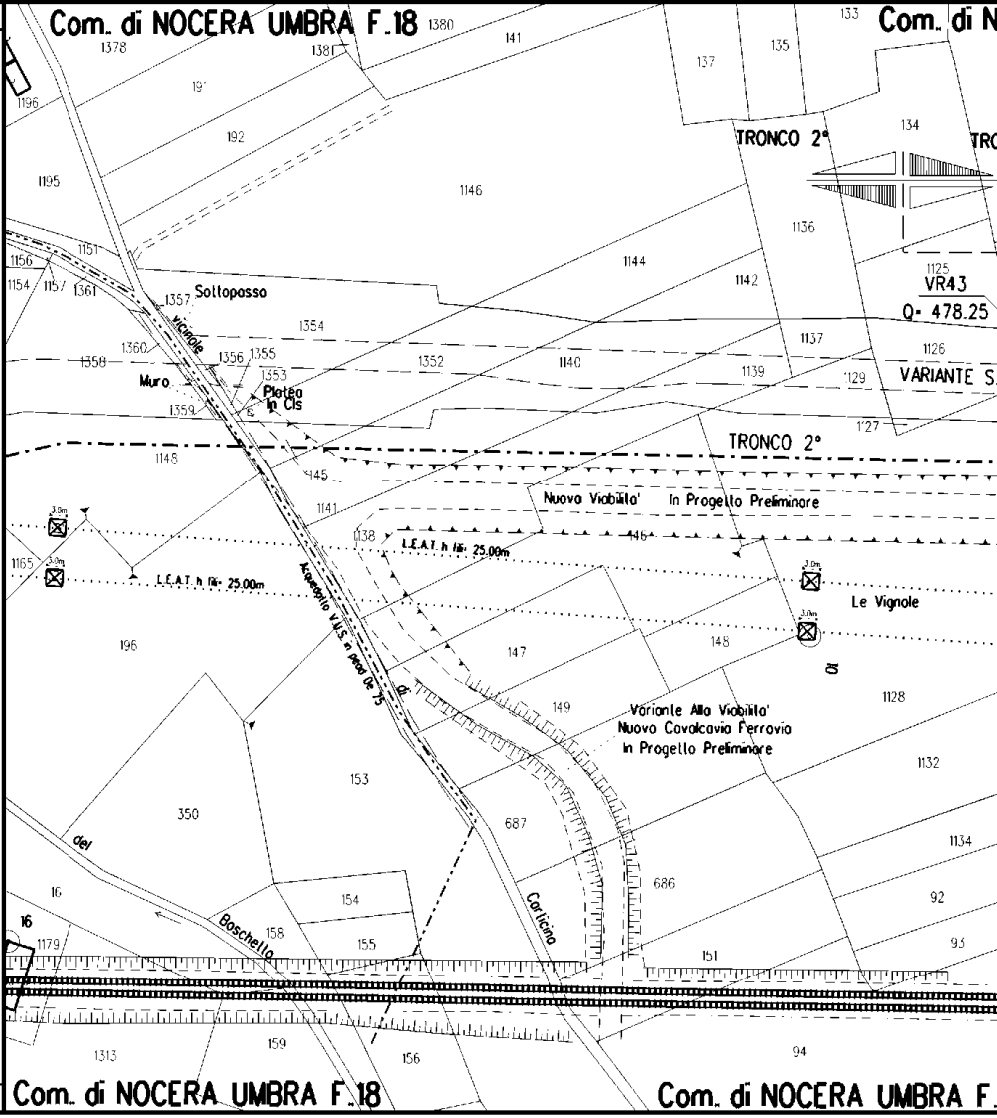

Com. di NOCERA UMBRA F.18
Com. di N
TRONCO 2°
TRO
1125
VR43
Q= 478.25
VARIANTE S.
Sottopasso
Vicinale
Muro
Platea in Cls
TRONCO 2°
Nuovo Viabilita' In Progetto Preliminare
L.E.A.T. h fili 25.00m
L.E.A.T. h fili 25.00m
3.0m
Le Vignole
Acquedotto V.U.S. in pead De 75
Variante Alla Viabilita'
Nuovo Cavalcavia Ferrovia
In Progetto Preliminare
del
Boschetto
Carticina
16
Com. di NOCERA UMBRA F.18
Com. di NOCERA UMBRA F.

CONFINI AMMINISTRATIVI

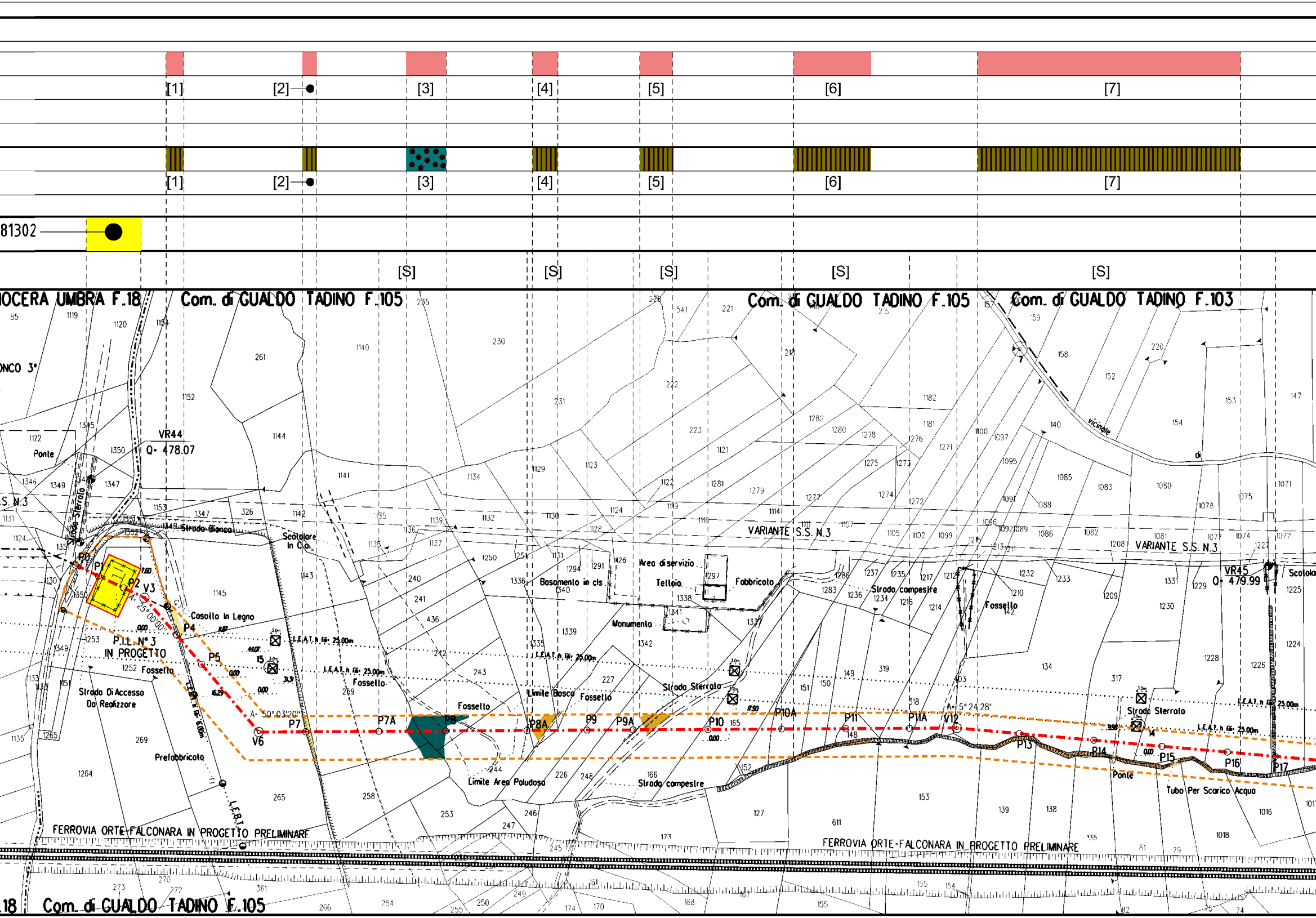
[1]
[2]
[3]
[4]
[5]
[6]
[7]
81302
[S]
NOCERA UMBRA F.18
Com. di GUALDO TADINO F.105
Com. di GUALDO TADINO F.105
Com. di GUALDO TADINO F.103
Com. di GUALDO TADINO F.105
VR44
Q= 478.07
VR45
Q= 479.99
P.I.L. N° 3
IN PROGETTO
P0
P1
P2
V3
P4
P5
V6
P7
P7A
P8
P8A
P9
P9A
P10
P10A
P11
P11A
V12
P13
P14
P15
P16
P17
A= 25°00'00"
A= 50°03'20"
A= 5°24'28"
Ponte
Strada Sterrata
Strada Bianca
Scatolare
In C.Ca.
Casotto In Legno
Fossello
Strada Di Accesso
Da Realizzare
Prefabbricato
VARIANTE S.S. N.3
Basamento in cls
Area di servizio
Tettoia
Fabbricato
Monumento
Strada campestre
Limite Bosco
Limite Area Paludosa
Tubo Per Scarico Acqua
vicinale
L.E.A.T. h fili 25.00m
L.E.A.T. h fili 6.00m
L.E.A.T.
FERROVIA ORTE-FALCONARA IN PROGETTO PRELIMINARE
Scatolare

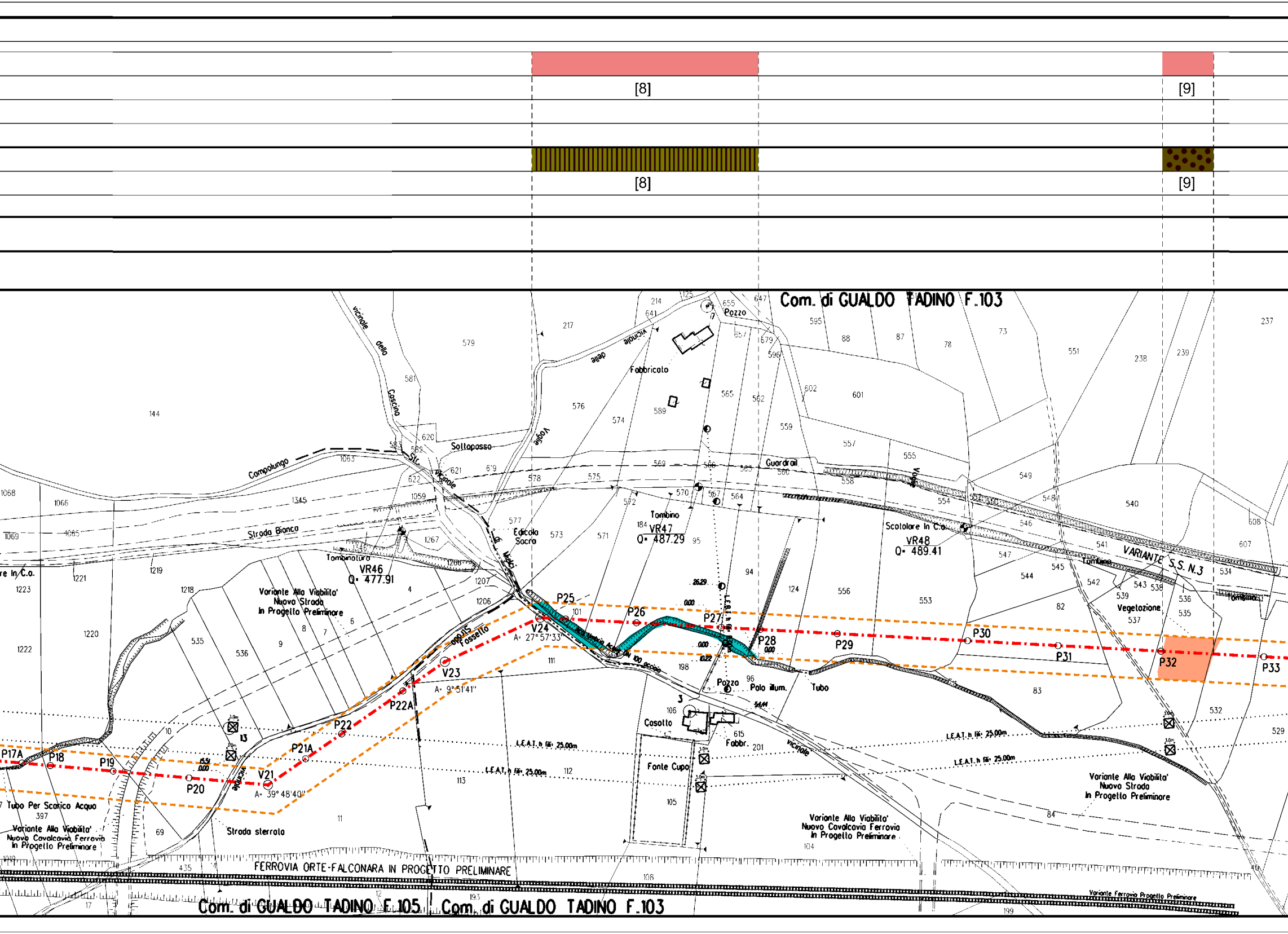
[8]
[9]
[8]
[9]
Com. di GUALDO TADINO F.103
Com. di GUALDO TADINO F.105
Com. di GUALDO TADINO F.103
FERROVIA ORTE-FALCONARA IN PROGETTO PRELIMINARE
VARIANTE S.S. N.3
Variante Alla Viabilita' Nuovo Strada In Progetto Preliminare
Variante Alla Viabilita' Nuovo Cavalcavia Ferrovia In Progetto Preliminare
Variante Ferrovia Progetto Preliminare
VR46 Q= 477.91
VR47 Q= 487.29
VR48 Q= 489.41
V21 A= 39°48'40"
V23 A= 9°51'41"
V24 A= 27°57'33"
P17A
P18
P19
P20
P21A
P22
P22A
P25
P26
P27
P28
P29
P30
P31
P32
P33
Fabbricato
Pozzo
Sottopasso
Guardrail
Tombino
Tombinatura
Edicola Sacra
Scolatore In C.a.
Vegetazione
Casolto
Fabbr.
Fonte Cupo
Polo illum.
Tubo
Tubo Per Scarico Acqua
Strada sterrata
Strada Bianca
Campolungo
vicinale della Coscina
vicinale delle Voglie
Fossello
L.E.A.T. h fili 25.00m

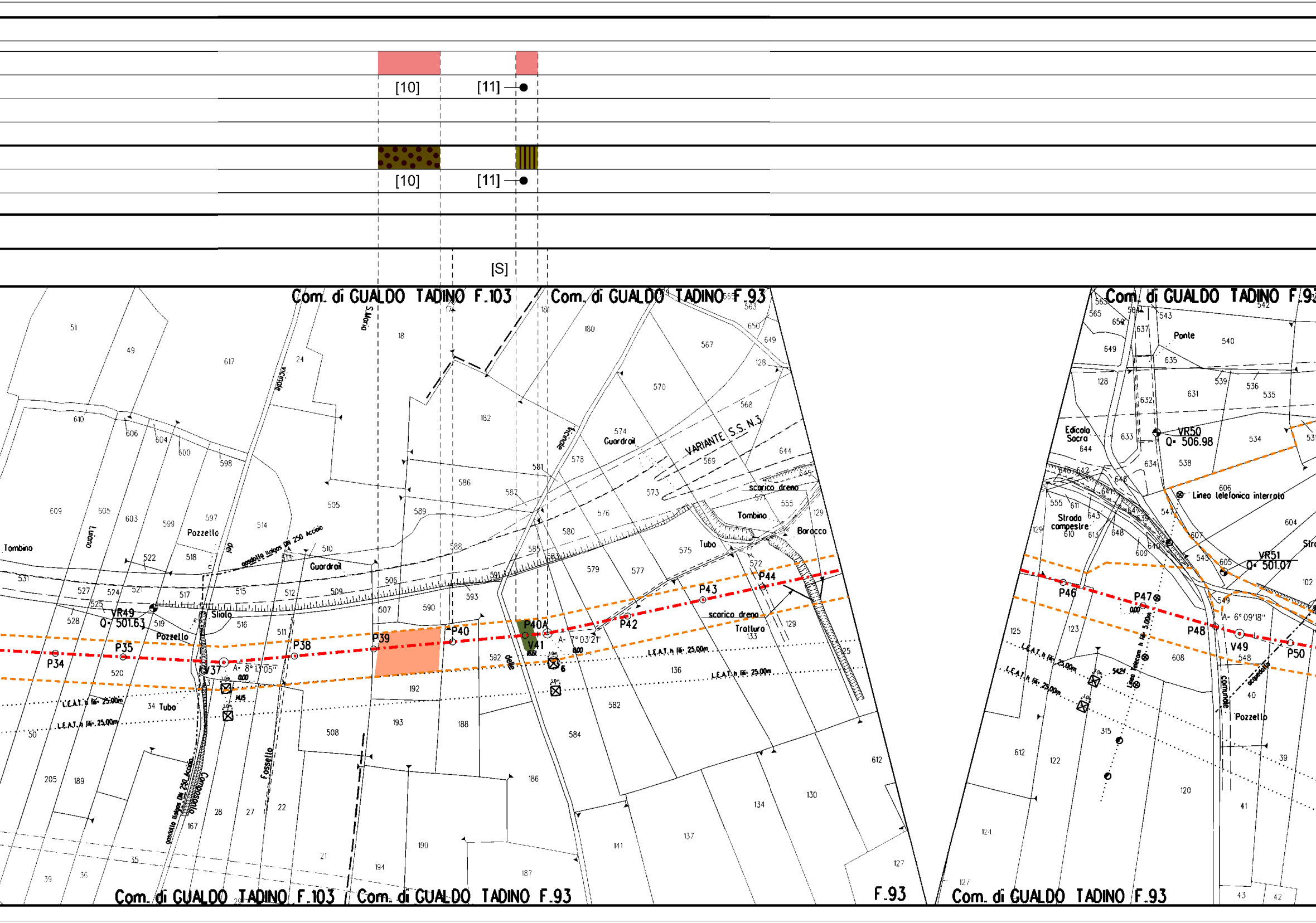

[10]
[11]
[10]
[11]
[S]
Com. di GUALDO TADINO F.103
Com. di GUALDO TADINO F.93
Com. di GUALDO TADINO F.103
Com. di GUALDO TADINO F.93
F.93
Com. di GUALDO TADINO F.93
Com. di GUALDO TADINO F.93
VARIANTE S.S. N.3
Vicinale
S.Maria
Guardrail
Tombino
Pozzetto
Sfiato
Pozzetto
gasdotto Italgas DN 250 Acciaio
Fossetto
Comunale
scarico dreno
Tombino
Baracco
Tubo
scarico dreno
Trattura
Tubo
Edicola Sacra
Ponte
Strada campestre
Linea telefonica interrata
Luciano
VR49
Q= 501.63
VR50
Q= 506.98
VR51
Q= 501.07
P34
P35
V37
A= 8°13'05"
P38
P39
P40
P40A
V41
A= 7°03'21"
P42
P43
P44
P46
P47
P48
V49
A= 6°09'18"
P50
L.E.A.T. h fili 25.00m
L.E.A.T. h fili 25.00m
L.E.A.T. h fili 25.00m
L.E.A.T. h fili 25.00m
L.E.A.T. h fili 25.00m
L.E.A.T. h fili 25.00m

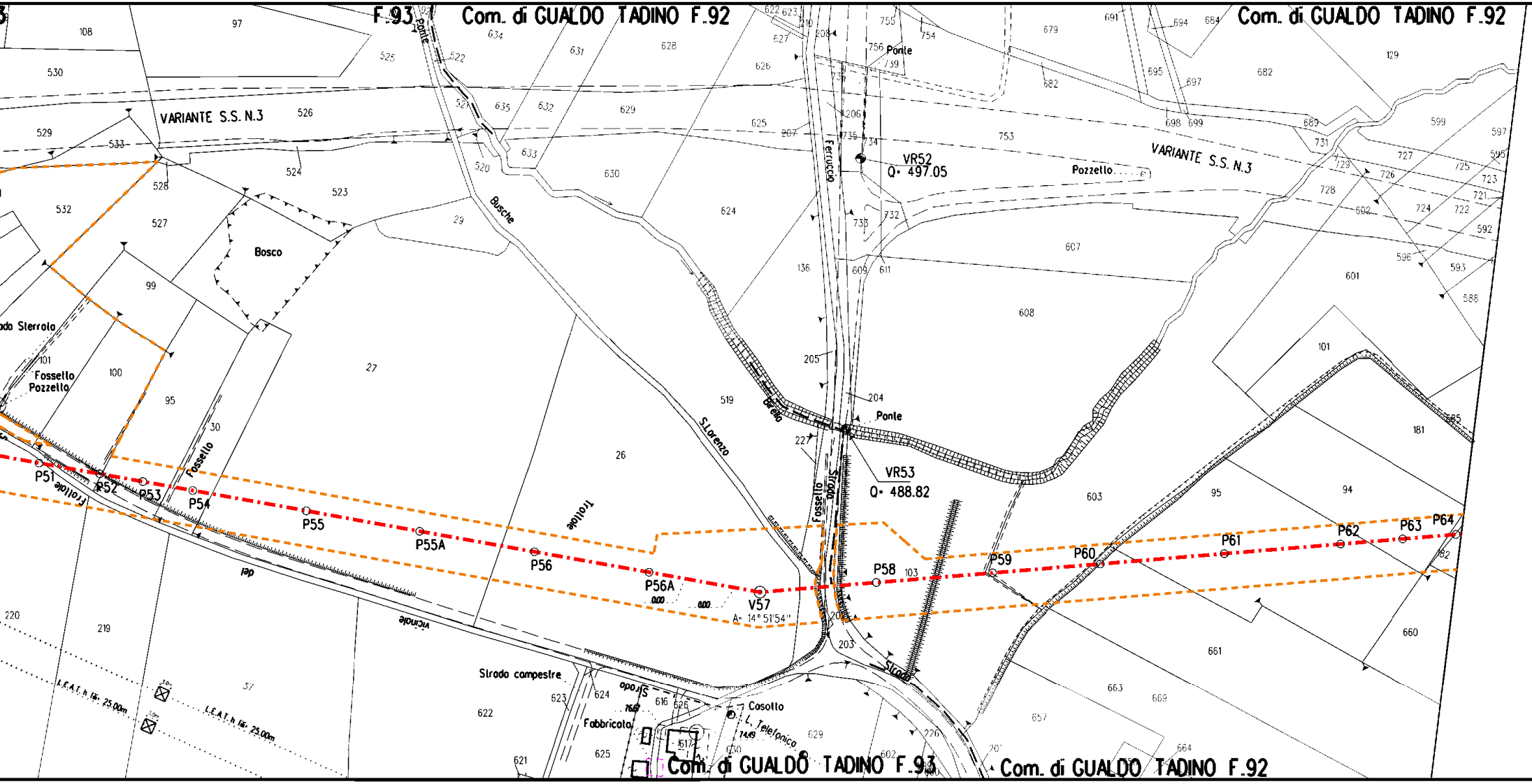
F.93
Com. di GUALDO TADINO F.92
Com. di GUALDO TADINO F.92
Com. di GUALDO TADINO F.93
Com. di GUALDO TADINO F.92
VARIANTE S.S. N.3
VARIANTE S.S. N.3
Ponte
Busche
Bosco
Strada Sterrata
Fossello
Pozzetto
Fossello
Frattale
P51
P52
P53
P54
P55
P55A
P56
P56A
V57
A= 14° 51'54"
0.00
0.00
P58
P59
P60
P61
P62
P63
P64
Brella
S.Lorenzo
Ferruccio
Ponte
VR52
Q= 497.05
Pozzetto
Ponte
VR53
Q= 488.82
Fossello
Strada
Strada
Frattale
del
vicinale
Strada campestre
Strada
Fabbricato
Casotto
L. Telefonica
L.E.A.T. h lib. 25.00m
L.E.A.T. h lib. 25.00m
16.67
14.49
108
97
530
526
525
522
521
634
631
628
629
635
632
633
630
520
29
529
533
524
523
528
532
527
99
101
100
95
30
27
26
519
624
625
626
627
622
623
210
208
207
206
205
204
227
136
755
754
756
739
735
734
733
732
609
611
607
608
753
679
691
694
684
695
697
682
682
129
698
699
689
731
729
728
727
726
725
723
721
724
722
692
599
597
595
592
596
593
588
601
101
181
585
94
95
603
103
82
660
661
663
669
657
664
220
219
37
622
623
624
616
626
617
625
621
630
629
602
226
203
201

🟥

[12]

▨

[12]

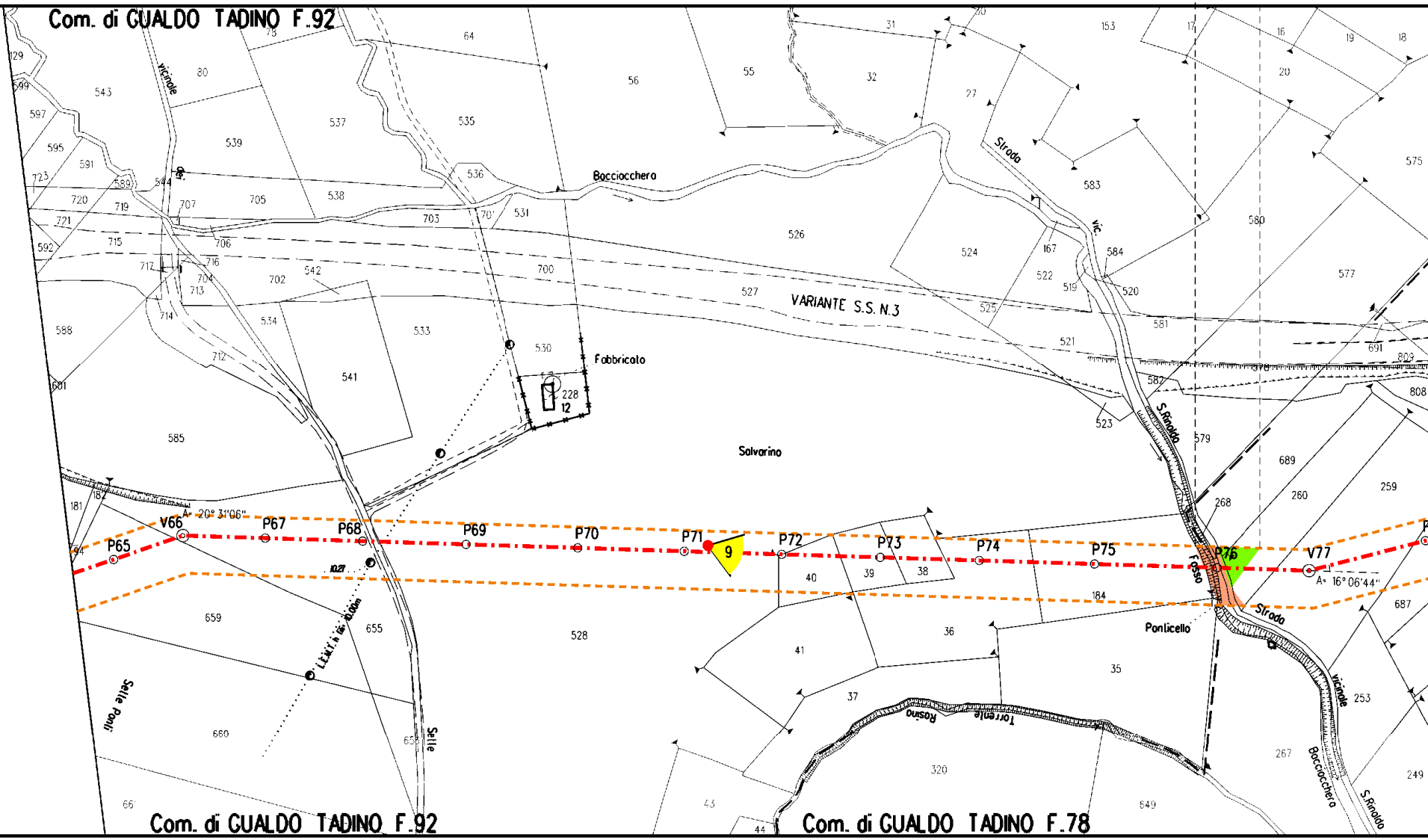
Com. di GUALDO TADINO F.92
Bocciocchera
VARIANTE S.S. N.3
Fabbricato
228
12
Salvarino
Strada
vic.
S.Rinaldo
Fosso
Strada
Ponticello
Vicinale
Bocciocchera
S.Rinaldo
Torrente Rasina
Selle Ponti
Selle
Com. di GUALDO TADINO F.92
Com. di GUALDO TADINO F.78
A= 20° 31'06"
A= 16° 06'44"
P65
V66
P67
P68
P69
P70
P71
9
P72
P73
P74
P75
P76
V77
L.E.M.T. h lib. 0.00m
1027
543
539
537
535
536
538
526
524
583
580
577
575
530
541
585
528
659
655
660
584
520
521
581
579
689
260
259
268
184
35
36
37
38
39
40
41
320
267
253
249
687
808
809
691
582
523
525
519
522
167
153
17
16
19
18
20
31
32
27
55
56
64
78
80
129
599
597
595
591
589
723
720
719
721
715
717
592
588
601
181
182
94
544
707
705
703
706
716
704
713
702
542
714
534
533
700
712
531
527
70
43
44
66
653
549
578

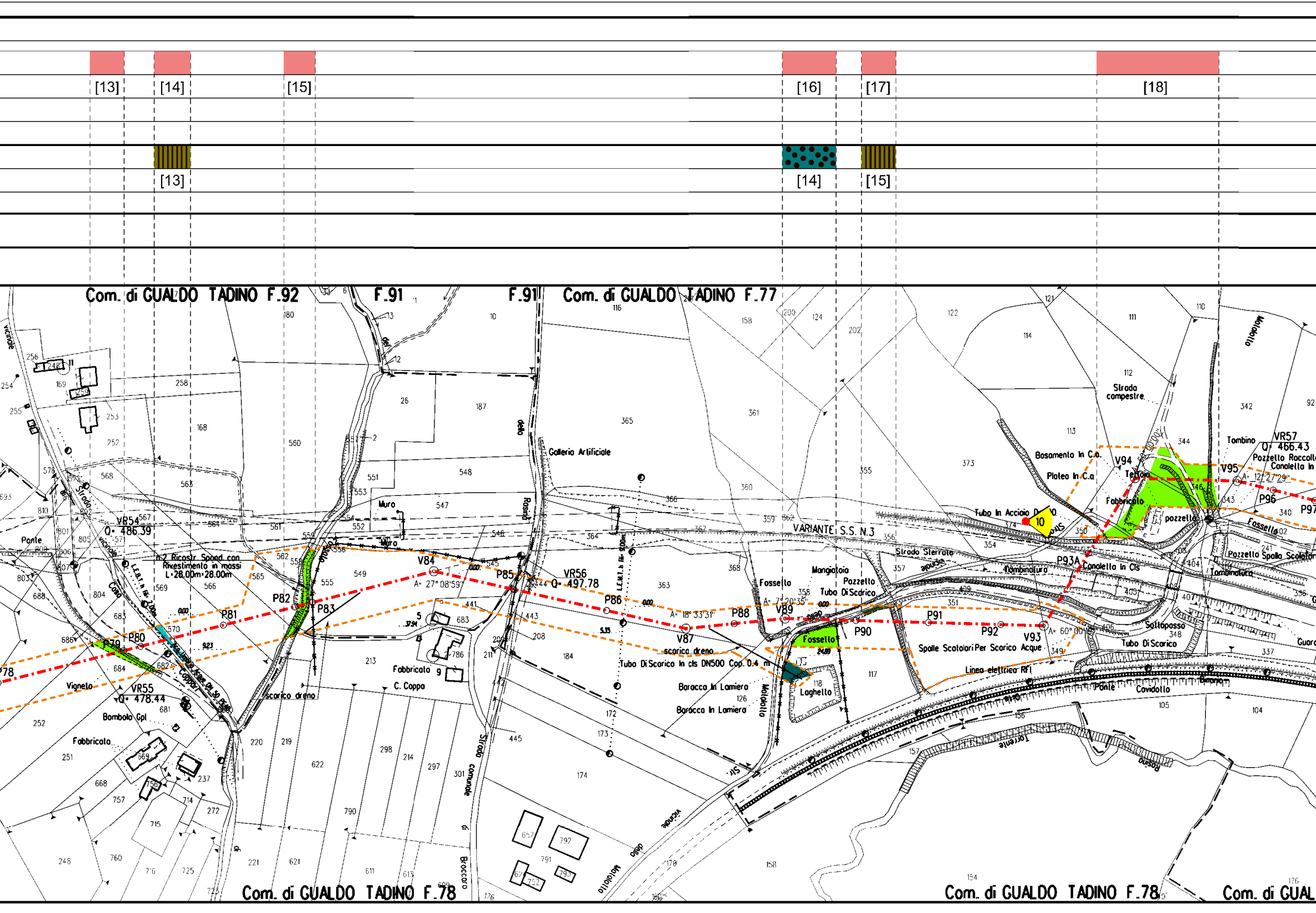
[13]
[14]
[15]
[16]
[17]
[18]
[13]
[14]
[15]
Com. di GUALDO TADINO F.92
F.91
F.91
Com. di GUALDO TADINO F.77
Com. di GUALDO TADINO F.78
Com. di GUALDO TADINO F.78
Com. di GUAL
VR54
Q. 486.39
VR55
Q. 478.44
VR56
Q. 497.78
VR57
Q. 466.43
V84
V87
V89
V93
V94
V95
P79
P80
P81
P82
P83
P85
P86
P88
P90
P91
P92
P93A
P96
P97
A= 27° 08'59"
A= 18° 33'31"
A= 7° 20'35"
A= 60° 00'
A= 12° 27'29"
n.2 Ricostr. Spond. con Rivestimento in massi L=28.00m-28.00m
Galleria Artificiale
VARIANTE S.S. N.3
Strada Sterrata
Strada compestre
Basamento In C.a.
Platea In C.a
Tettoia
Fabbricato
pozzetto
Tubo In Acciaio
10
Fossello
Fossello
Mangiatoia
Pozzetto
Tubo Di Scarico
Tombinatura
Canaletta In Cls
Pozzetto Spalla Scolatore
Tombino
Pozzetto Raccolta
Canaletta In
Sottopasso
Tubo Di Scarico
Spalle Scolatori Per Scarico Acque
Linea elettrica RFI
Ponte
Covidotto
scarico dreno
Tubo Di Scarico In cls DN500 Cop. 0.4 m
Baracca In Lamiera
Baracca In Lamiera
Laghetto
Fabbricato
C. Coppa
Scarico dreno
Muro
Muro
Vigneto
Bombola Gpl
Fabbricato
Ponte
Strada vicinale
Strada comunale di Broccaro
Fosso Rosino
Molatoio
Torrente Rasina
Guard

🟩

[19]

▨

[16]

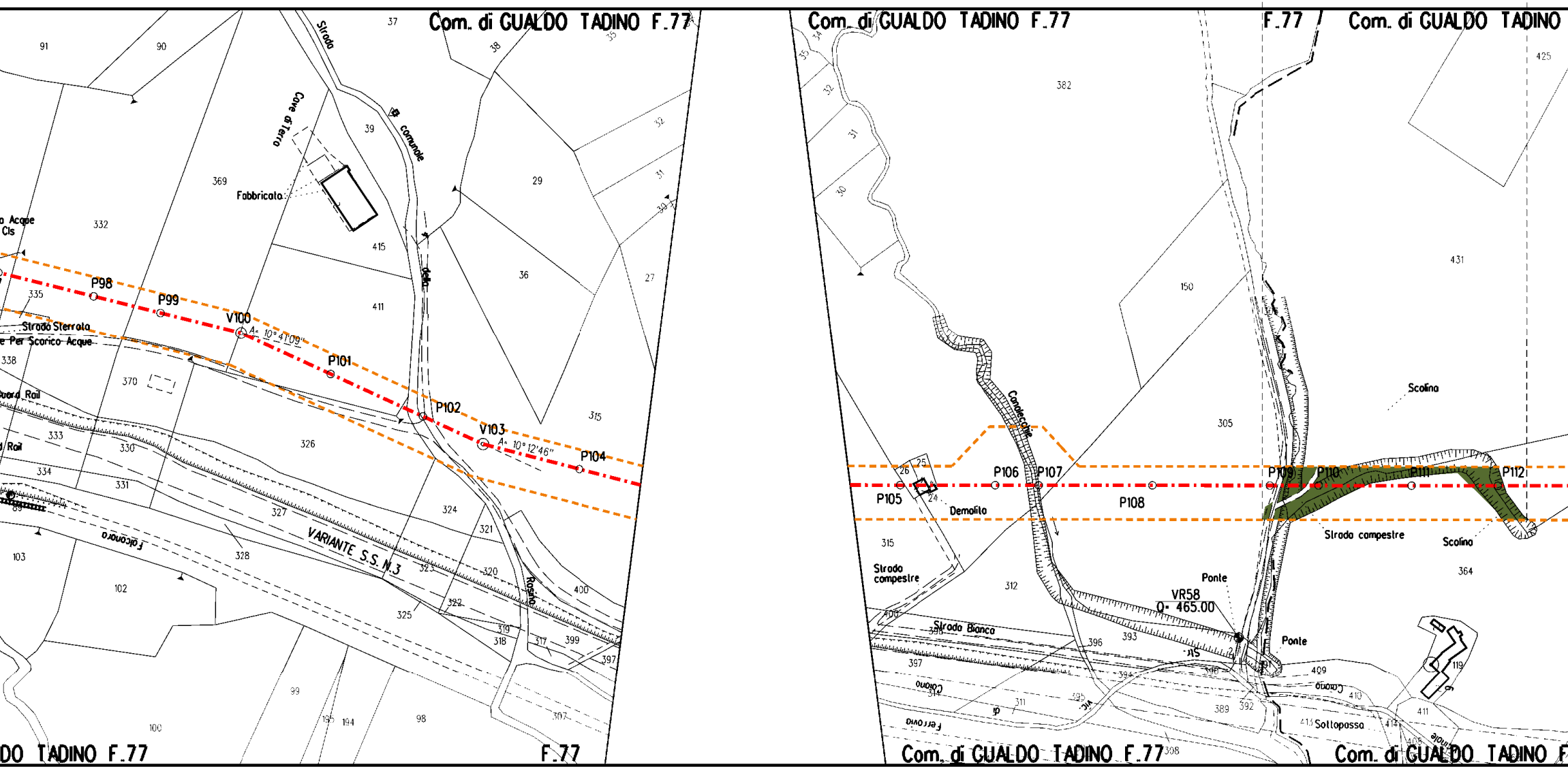
Com. di GUALDO TADINO F.77
Com. di GUALDO TADINO F.77
F.77
Com. di GUALDO TADINO
DO TADINO F.77
F.77
Com. di GUALDO TADINO F.77
Com. di GUALDO TADINO F
Strada comunale della Rosina
Cave di Terra
Fabbricato
Acque
Cls
Strada Sterrata
Per Scarico Acque
Guard Rail
Rail
Falconara
VARIANTE S.S. N.3
P98
P99
V100
A= 10°41'09"
P101
P102
V103
A= 10°12'46"
P104
P105
P106
P107
P108
P109
P110
P111
P112
Demolito
Candeccie
Scolina
Strada campestre
Scolina
Strada campestre
Strada Bianca
Ponte
VR58
Q= 465.00
Ponte
Sottopassa
Ferrovia
Ferrovia
91
90
37
38
35
39
369
332
415
411
29
32
31
30
36
27
335
338
370
326
315
333
330
334
331
327
324
321
328
103
102
325
323
320
322
400
319
318
317
399
397
307
99
100
195
194
98
382
34
35
32
31
30
150
305
431
425
25
26
24
315
312
364
396
393
397
394
395
311
314
389
392
409
410
411
414
413
119
405
308

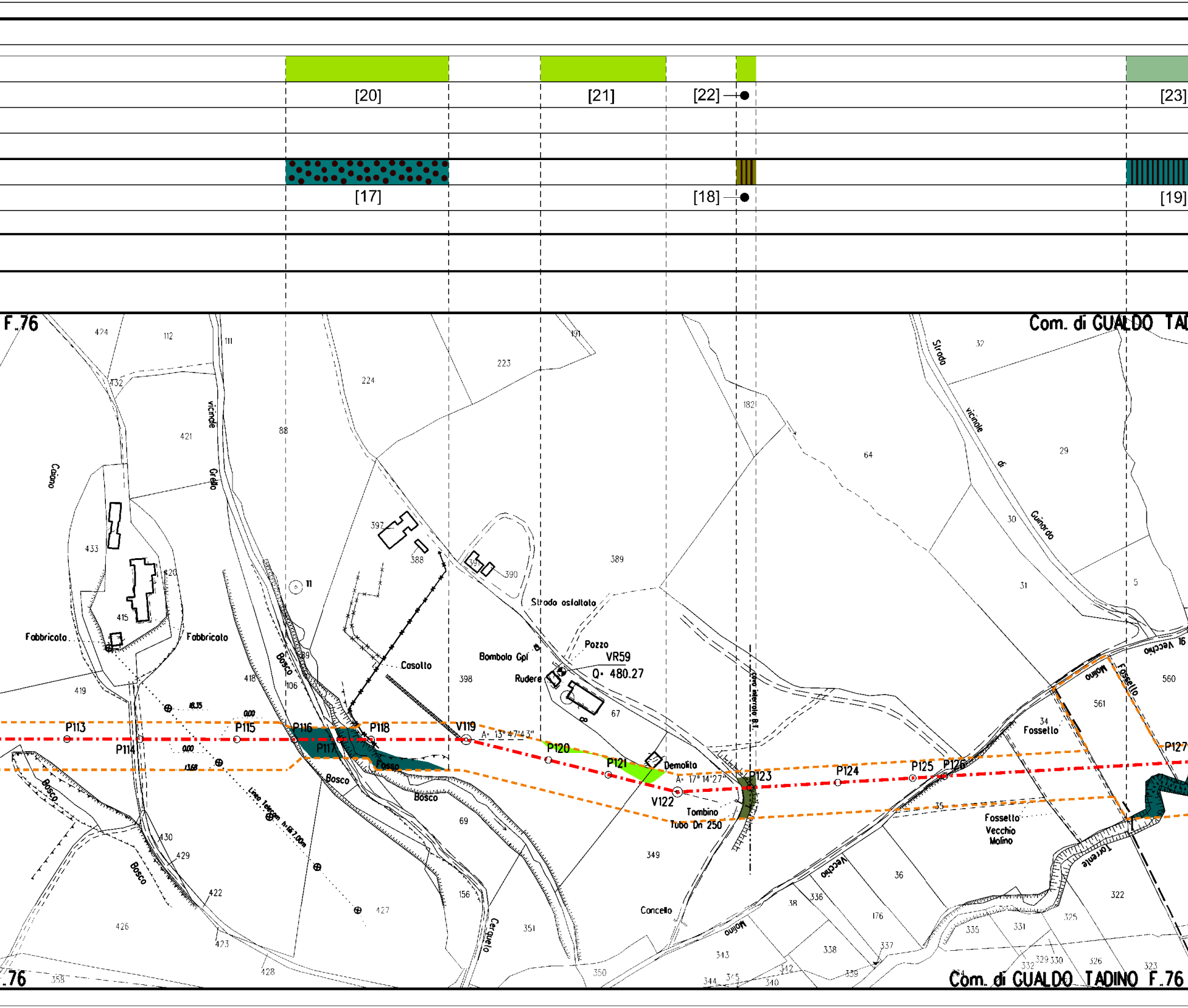

[20]
[21]
[22]
[23]
[17]
[18]
[19]
F.76
Com. di GUALDO TA
Com. di GUALDO TADINO F.76
.76
P113
P114
P115
P116
P117
P118
V119
P120
P121
V122
P123
P124
P125
P126
P127
A= 13°47'43"
A= 17°14'27"
VR59
Q= 480.27
Fabbricato
Fabbricato
Casotto
Bombola Gpl
Rudere
Pozzo
Strada asfaltata
Demolito
Tombino
Tubo Dn 250
Concello
Bosco
Bosco
Bosco
Bosco
Bosco
Fosso
Caiano
vicinale
Grello
Strada
vicinale
di
Guinardo
Linea Telecom h=157.00m
cavo interrato B.T.
Fossello
Fossello Vecchio Molino
Fossello
Molino
Vecchio
Molino
Vecchio
Torrente
Cerquelo
0.00
0.00
13.68
18.35
424
112
111
432
421
88
224
223
191
1821
64
32
29
397
388
391
390
389
30
31
5
433
420
415
11
419
418
106
398
67
16
560
561
34
35
69
349
36
430
429
422
426
423
427
156
351
38
336
176
322
325
331
335
338
337
343
350
428
358
344
345
342
340
339
332
329
330
326
323

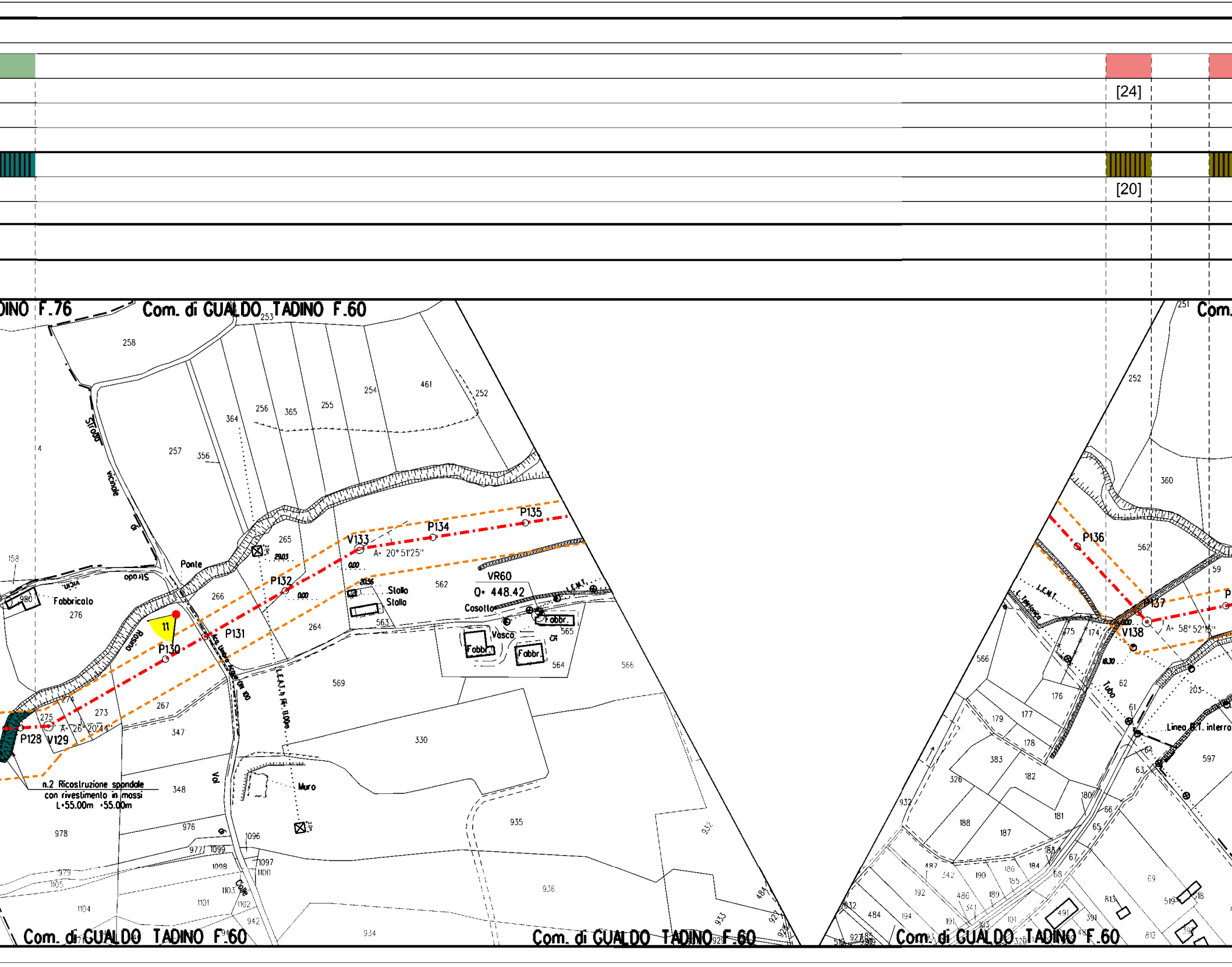
[24]
[20]
Com. di GUALDO TADINO F.76
Com. di GUALDO TADINO F.60
P128
V129
A= 26°20'4"
P130
P131
P132
V133
A= 20°51'25"
P134
P135
P136
P137
V138
A= 58°52'15"
VR60
Q= 448.42
Ponte
Fabbricato
Strada vicinale di Rasina
Acq. Umbra Scarl DN 100
L.E.A.T. h fili 11.00m
Stalla
Casotto
Vasca
Fabbr.
Muro
Val di Colle
L.E.M.T.
L. Telefonica
Tubo
Linea B.T. interra
n.2 Ricostruzione spondale
con rivestimento in massi
L=55.00m =55.00m
11

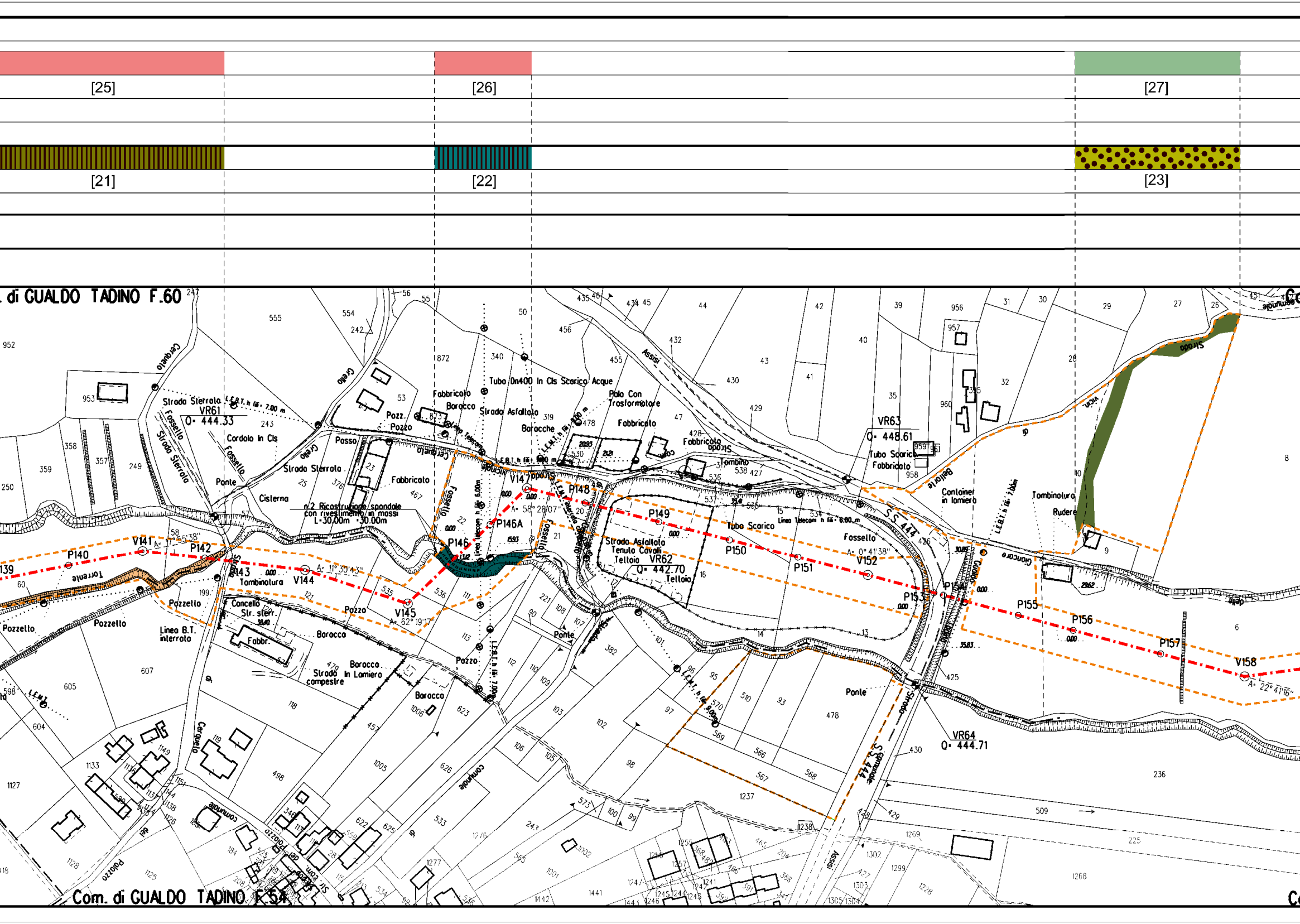

[25]
[26]
[27]
[21]
[22]
[23]
. di GUALDO TADINO F.60
Com. di GUALDO TADINO F.54
VR61
Q= 444.33
VR62
Q= 442.70
VR63
Q= 448.61
VR64
Q= 444.71
P140
V141
P142
143
V144
V145
P146
P146A
V147
P148
P149
P150
P151
V152
P153
P154
P155
P156
P157
V158
A= 17°55'38"
A= 11°30'43"
A= 62°19'17"
A= 58°28'07"
A= 0°41'38"
A= 22°41'16"
Torrente
Strada Sterrata
Fossello
Cordolo in Cls
Ponte
Cisterna
Strada Sterrata
n°2 Ricostruzione sponde
con rivestimento in massi
L=30.00m - 30.00m
Fabbricato
Tubo Dn400 in Cls Scarico Acque
Palo Con Trasformatore
Strada Asfaltata
Baracche
Baracca
Pozz.
Pozzo
Fosso
Linea Telecom h fili 6.00m
L.E.B.T. h fili 7.00 m
L.E.M.T. h fili 8.00 m
Tombino
Tubo Scarico
Strada Asfaltata
Tenuta Cavalli
Telloio
Linea Telecom h fili 6.00 m
Fossello
Container in lamiera
Tombinatura
Rudere
S.S. 444
Assisi
Tombinatura
Pozzello
Concello
Str. sterr.
Fabbr.
Baracca
Baracca in Lamiera
Strada campestre
Linea B.T. interrato
Ponte
Cerquelo
Strada comunale
Gioncare

🟥 [28]

🟩 [29]

▥ [24]

● [25]

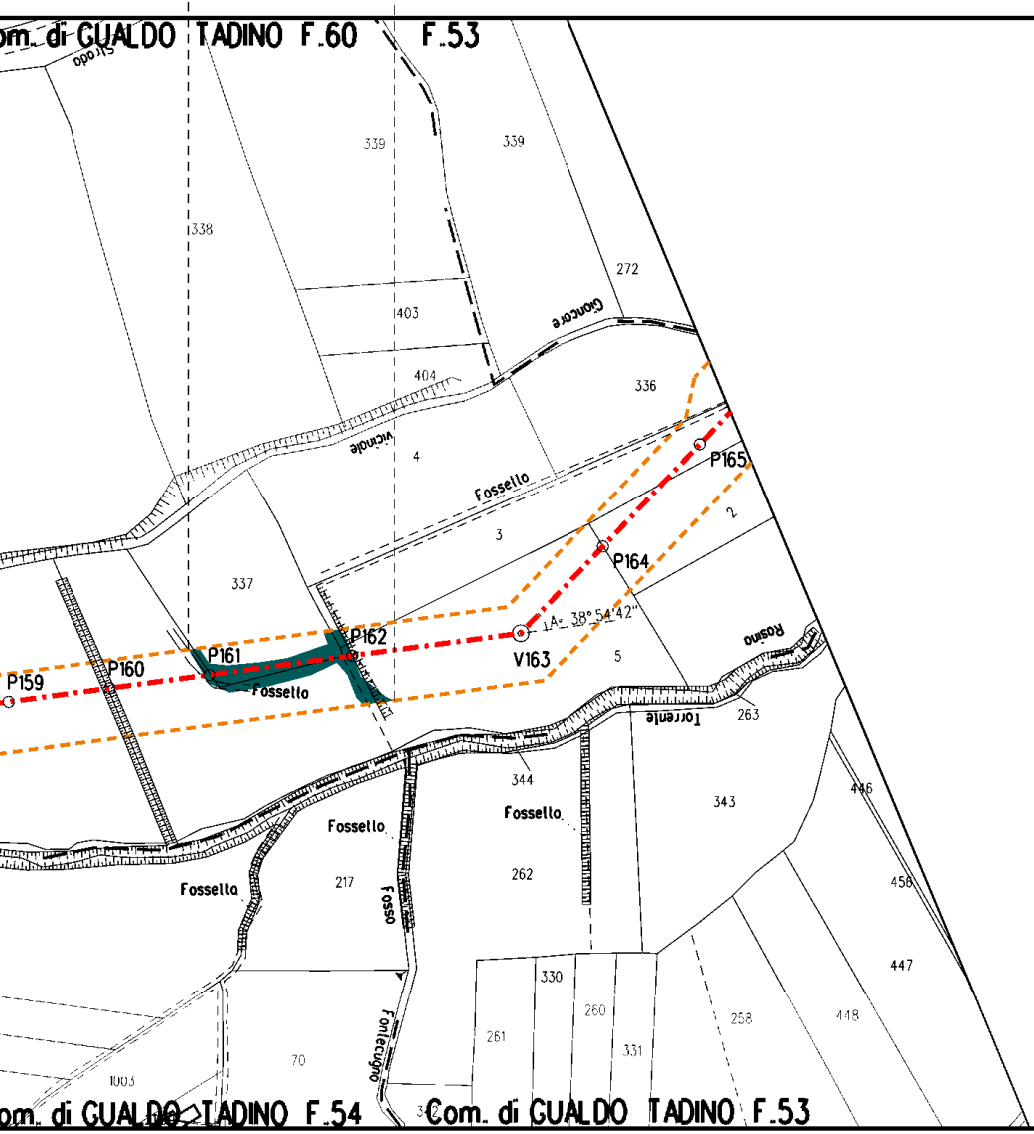

Com. di GUALDO TADINO F.60
F.53
Strada vicinale
Gioncare
Fossello
Torrente Rosino
Fosso Fontecugno
P159
P160
P161
P162
V163
P164
P165
A= 38°54'42"
Com. di GUALDO TADINO F.54
Com. di GUALDO TADINO F.53

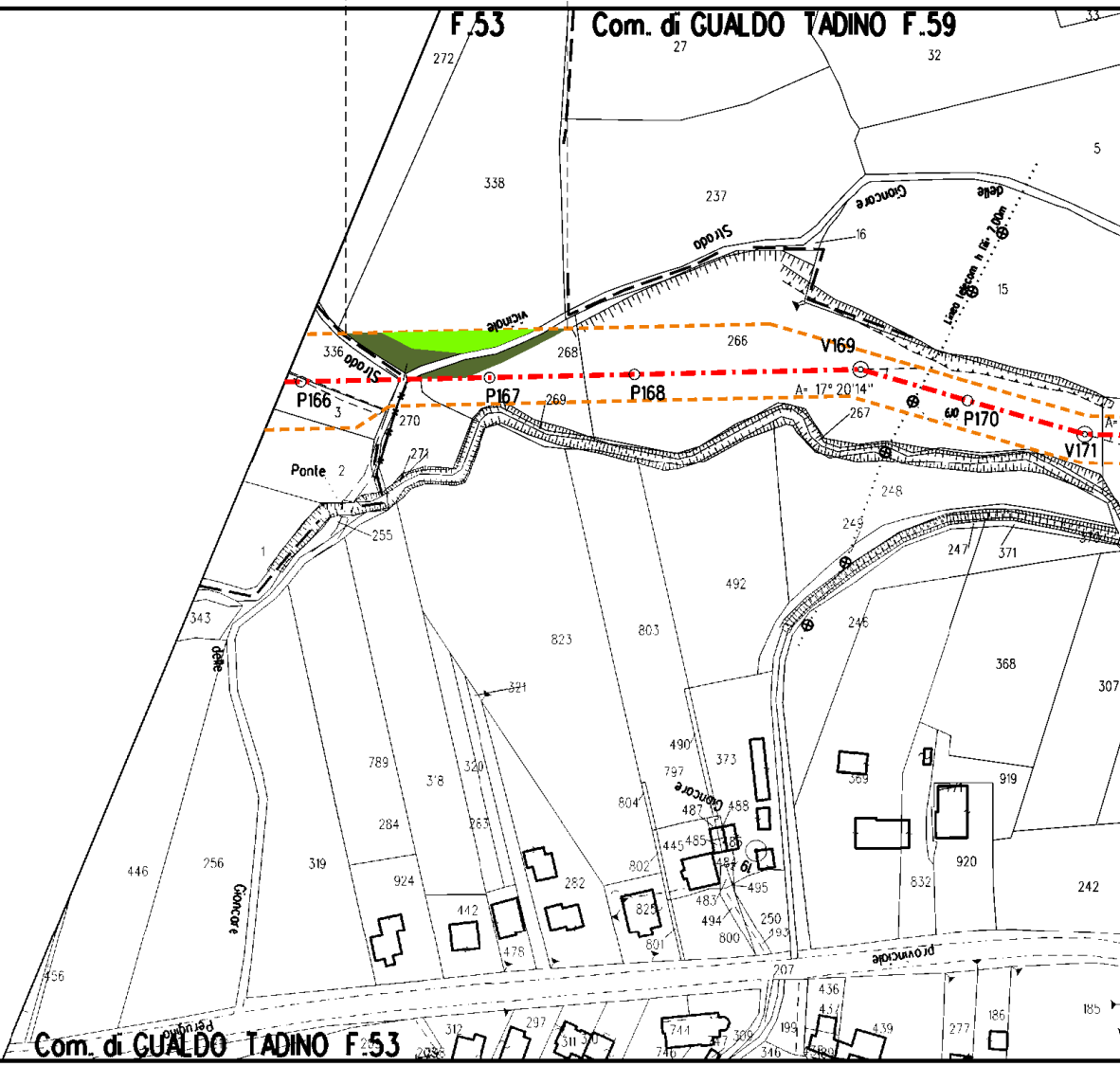

F.53
Com. di GUALDO TADINO F.59
Strada vicinale
Strada delle Gioncare
Ponte
P166
P167
P168
V169
P170
V171
A= 17°20'14"
Strada provinciale
Com. di GUALDO TADINO F.53

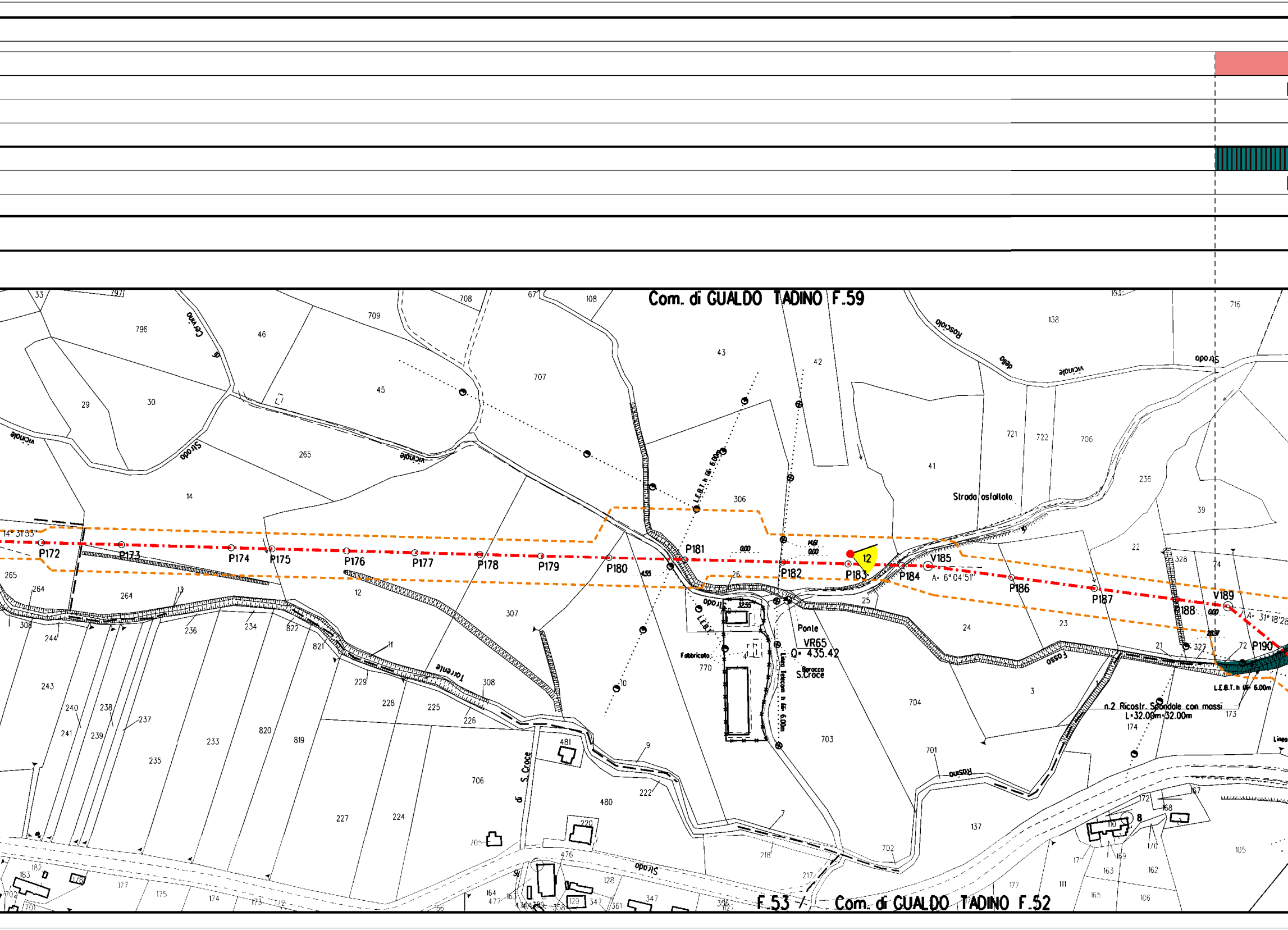
Com. di GUALDO TADINO F.59
F.53
Com. di GUALDO TADINO F.52
14° 31'53"
P172
P173
P174
P175
P176
P177
P178
P179
P180
P181
P182
P183
P184
V185
A= 6° 04' 51"
P186
P187
P188
V189
A= 31° 18'28
P190
12
Strada asfaltata
Strada vicinale della Rasciola
Strada vicinale
Cervino
L.E.B.T. h fili 6.00m
Linea Telecom h fili 6.00m
Ponte
VR65
Q= 435.42
Baracca S.Croce
Fabbricato
Torrente
Fosso
Rasina
S. Croce
n.2 Ricostr. Spondale con massi
L=32.00m-32.00m
Strada

🟥

[30]

▨

[26]

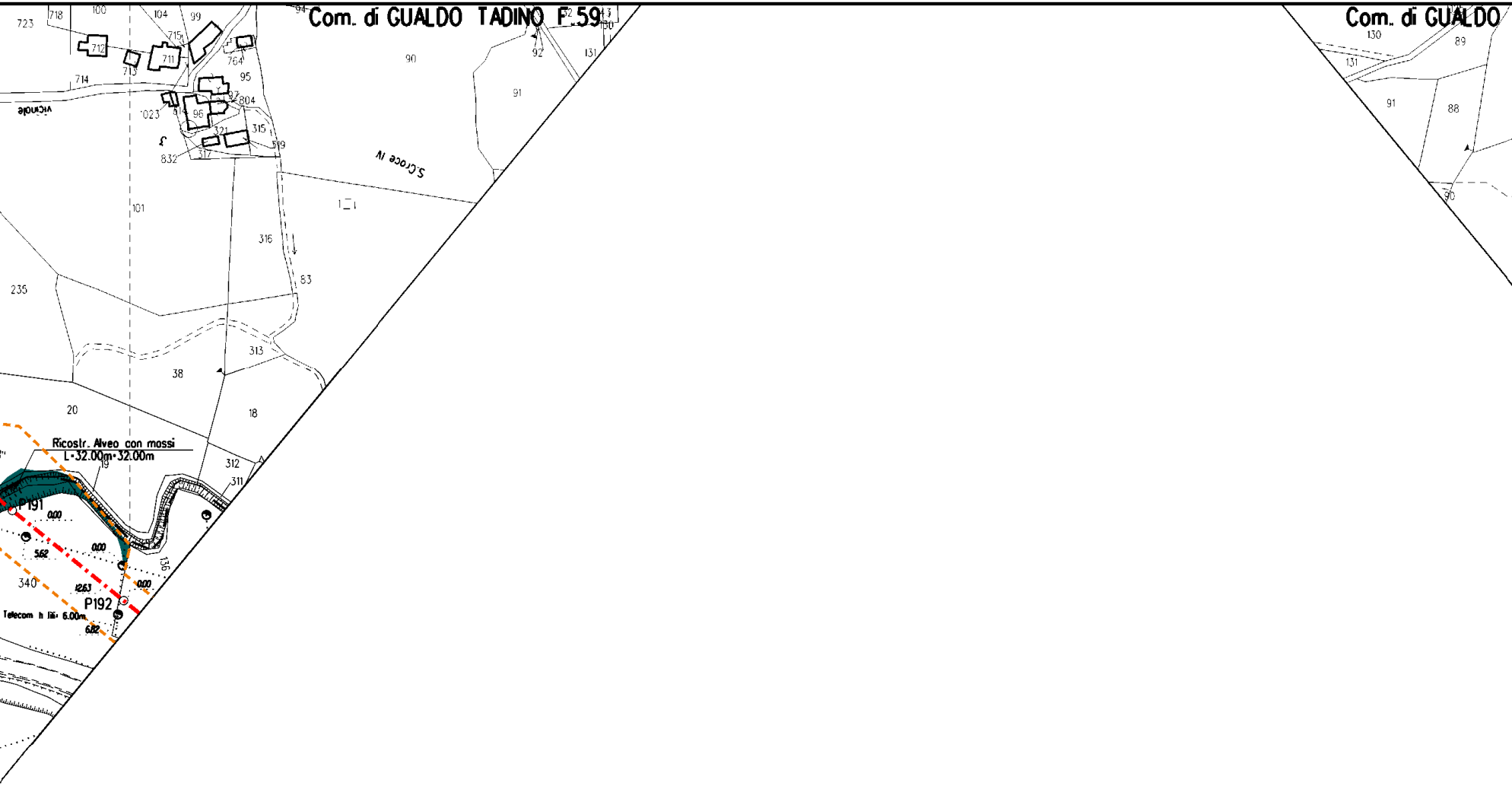
Com. di GUALDO TADINO F.59
Com. di GUALDO
vicinale
S.Croce IV
Ricostr. Alveo con massi
L=32.00m=32.00m
P191
P192
Telecom h fili= 6.00m
0.00
5.62
0.00
12.63
0.00
6.82
723
718
100
104
99
715
712
711
713
714
764
95
804
1023
96
321
315
317
319
832
94
90
92
131
130
89
91
88
101
316
83
235
313
38
20
18
19
312
311
136
340

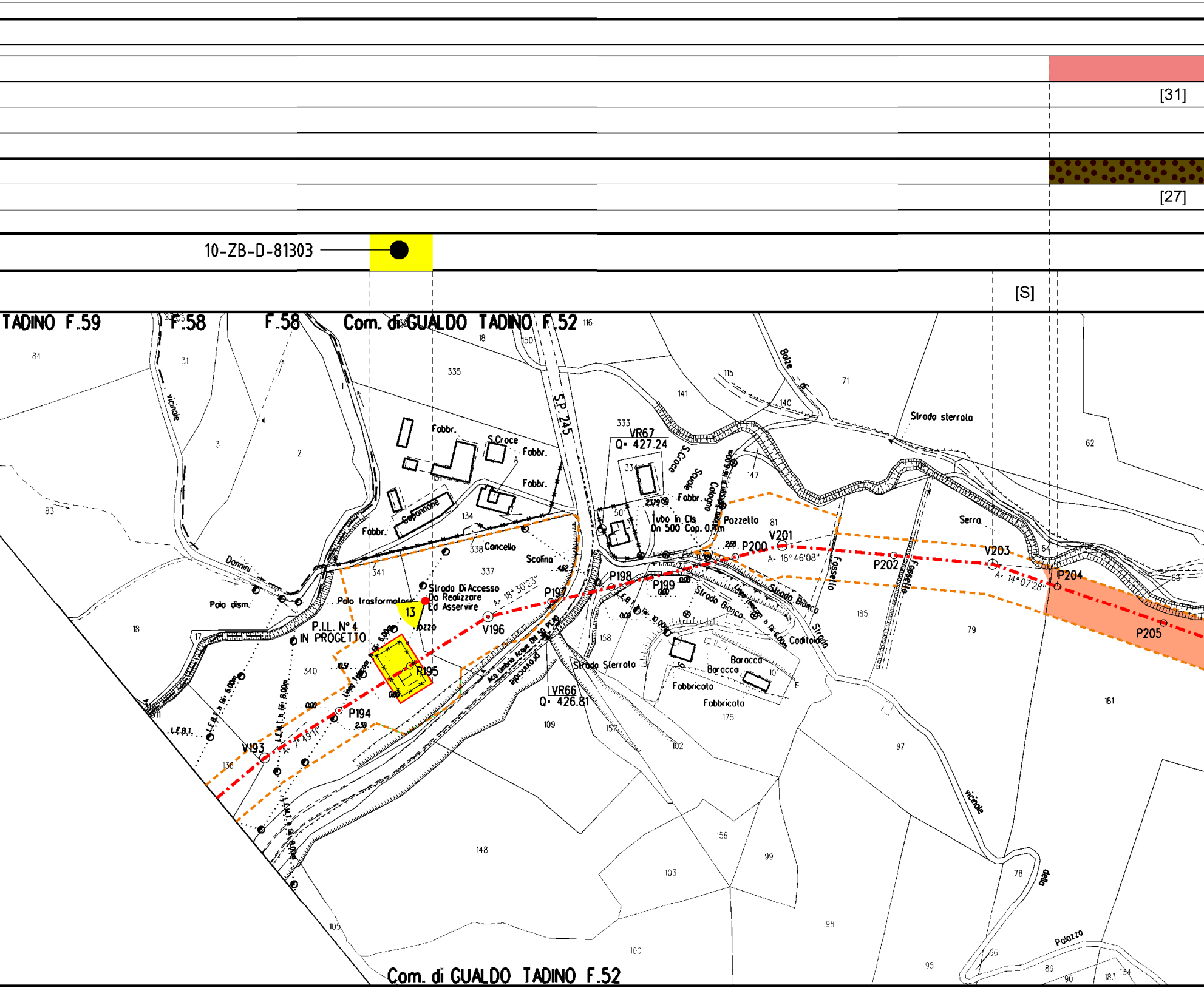
[31]
[27]
10-ZB-D-81303
[S]
TADINO F.59
F.58
F.58
Com. di GUALDO TADINO F.52
S.P. 245
VR67
Q= 427.24
VR66
Q= 426.81
P.I.L. N° 4
IN PROGETTO
Polo trasformatore
Strada Di Accesso
Da Realizzare
Ed Asservire
13
Fabbr.
S.Croce
Capannone
Cancello
Scolina
Pozzello
Tubo In Cls
Dn 500 Cop. 0.4m
Strada Bianca
Strada Sterrata
Fosello
Serra
Baracca
Fabbricato
Codilotti
Donnini
Palo dism.
vicinale
Strada sterrata
Palazzo
V193
P194
P195
V196
P197
P198
P199
P200
V201
P202
V203
P204
P205
A= 18°30'23"
A= 18°46'08"
A= 14°07'28"
Com. di GUALDO TADINO F.52

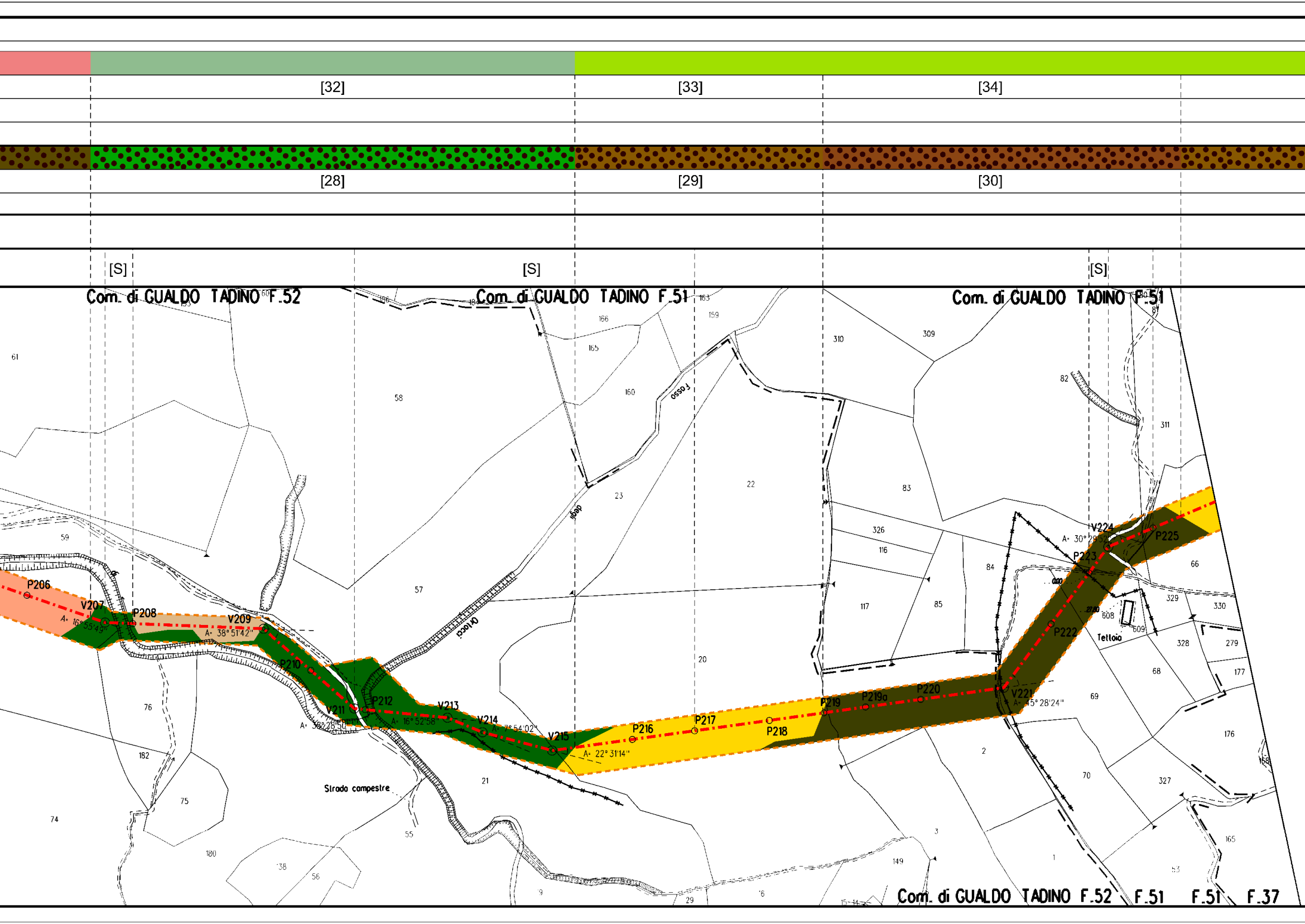
[32]
[33]
[34]
[28]
[29]
[30]
[S]
[S]
[S]
Com. di GUALDO TADINO F.52
Com. di GUALDO TADINO F.51
Com. di GUALDO TADINO F.51
P206
V207
A= 16°55'49"
P208
V209
A= 38°51'42"
P210
V211
A= 33°28'50"
P212
A= 16°52'58"
V213
V214
A= 7°54'02"
V215
A= 22°31'14"
P216
P217
P218
P219
P219a
P220
V221
A= 45°28'24"
P222
P223
V224
A= 30°29'52"
P225
fosso
Strada campestre
Tettoia
61
58
59
57
76
182
75
74
180
138
56
55
21
23
22
20
160
165
166
159
163
310
309
82
311
83
326
116
117
84
85
66
329
330
608
609
328
279
177
68
69
176
2
70
327
3
1
149
165
Com. di GUALDO TADINO F.52
F.51
F.51
F.37

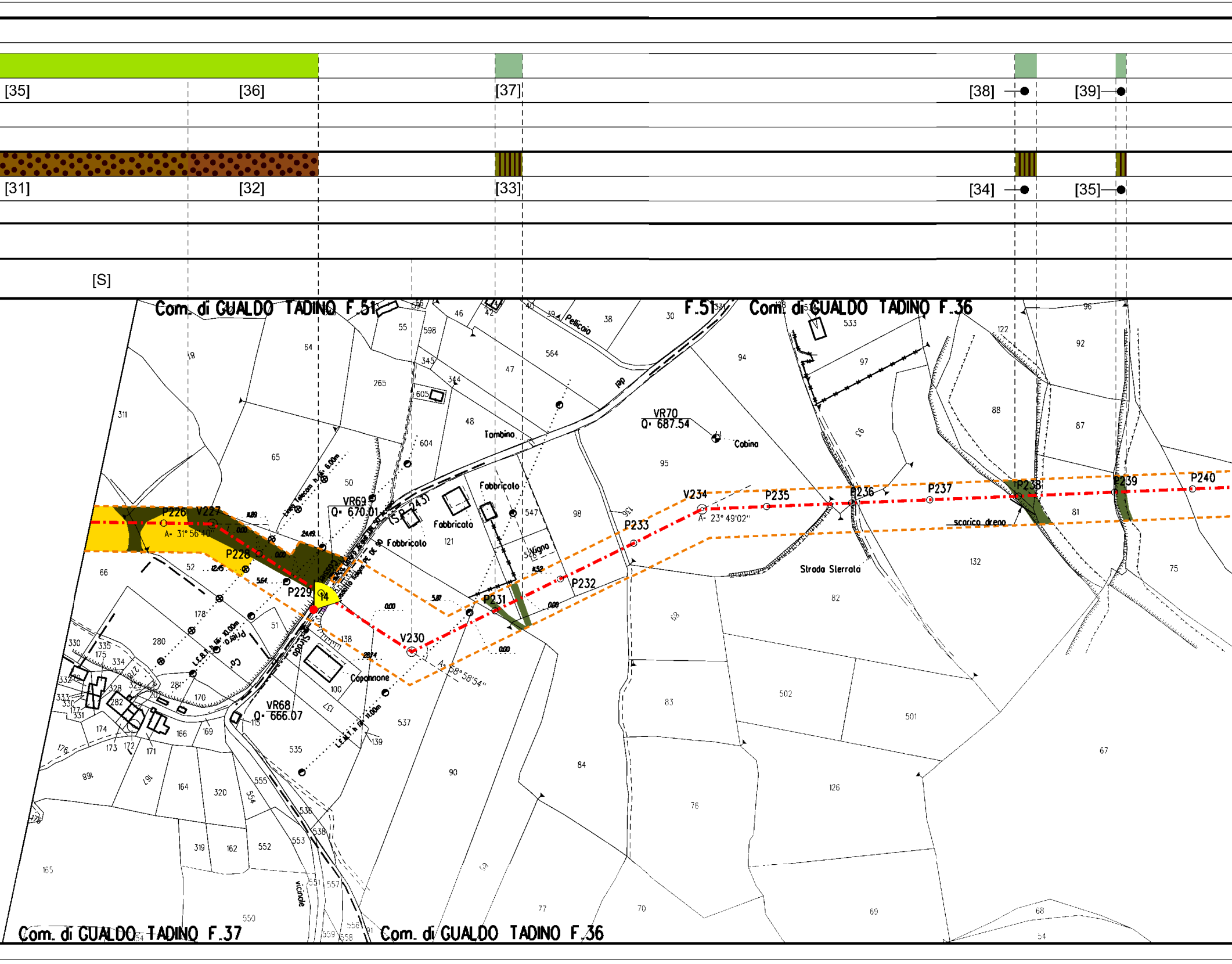
[35]
[36]
[37]
[38]
[39]
[31]
[32]
[33]
[34]
[35]
[S]
Com. di GUALDO TADINO F.51
F.51
Com. di GUALDO TADINO F.36
Com. di GUALDO TADINO F.37
Com. di GUALDO TADINO F.36
P226
V227
A= 31°56'40"
P228
P229
14
V230
A= 58°58'54"
P231
P232
P233
V234
A= 23°49'02"
P235
P236
P237
P238
P239
P240
VR69
Q= 670.01
VR70
Q= 687.54
VR68
Q= 666.07
Tombino
Fabbricato
Fabbricato
Cabina
Vigna
Capannone
Strada Sterrata
scarico dreno
Pellicaia
Linea Telecom h= 6.00m
L.E.B.T. h= 10.00m
L.E.M.T. h= 11.00m
(S.P. 243)
Strada
vicinale

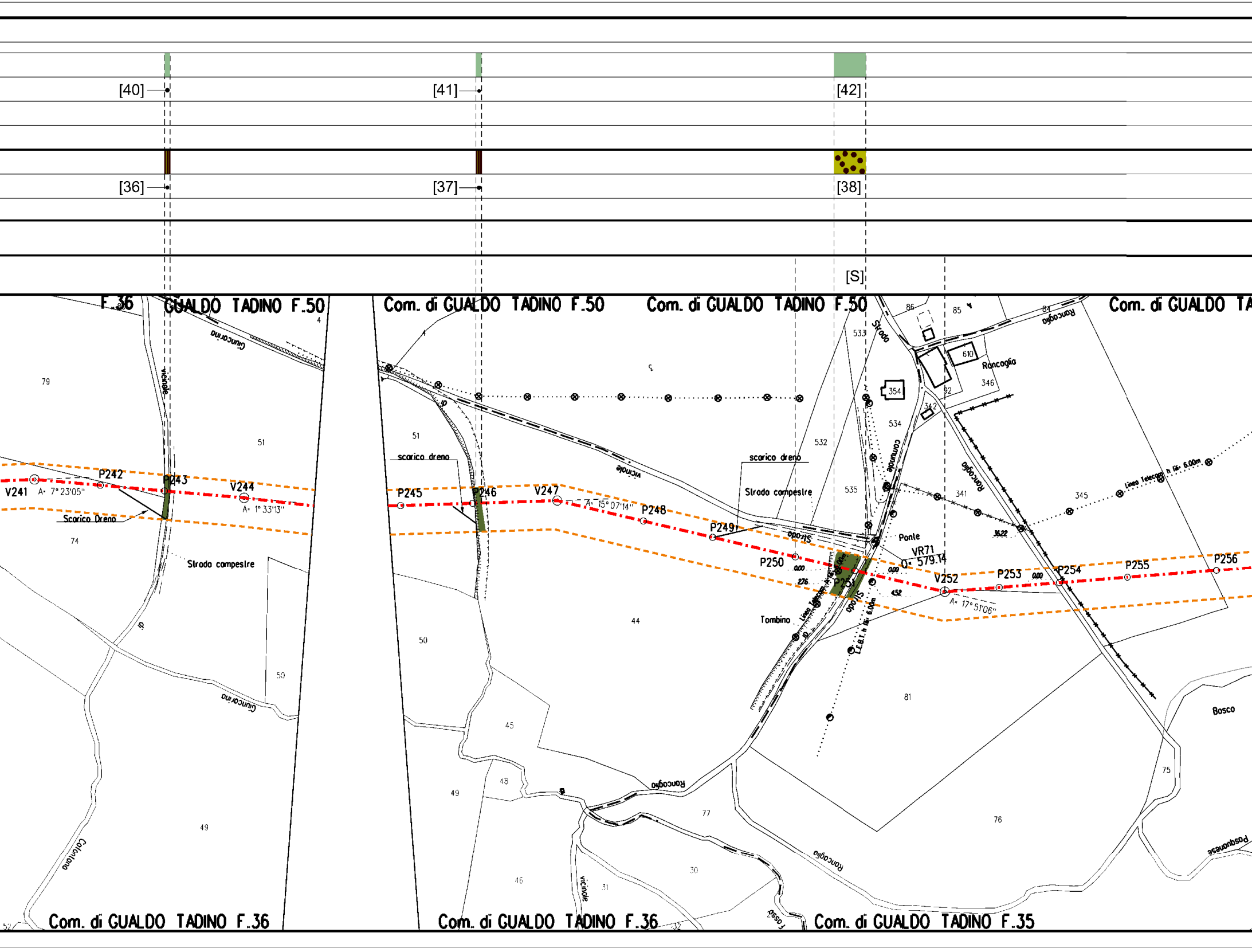
[40]
[41]
[42]
[36]
[37]
[38]
[S]
F.36
GUALDO TADINO F.50
Com. di GUALDO TADINO F.50
Com. di GUALDO TADINO F.50
Com. di GUALDO TA
Giuncarino
vicinale
79
51
74
V241
A= 7°23'05"
P242
P243
V244
A= 1°33'13"
Scarico Dreno
Strada campestre
50
49
Giuncarino
Colcalano
4
3
51
scarico dreno
P245
P246
V247
A= 15°07'14"
P248
P249
vicinale
50
45
48
49
46
44
Roncaglio
77
30
31
vicinale
32
fosso
scarico dreno
Strada campestre
532
533
534
535
Strada comunale
Strada
P250
P251
Tombino
Linea Telecom
Ponte
VR71
Q= 579.14
V252
A= 17°51'06"
P253
P254
P255
P256
86
85
84
Roncaglio
610
Roncaglio
346
354
342
92
341
345
Roncaglio
Linea Telecom h fili= 6.00m
Linea E.B.T. h fili= 6.00m
81
76
75
Bosco
Pasqunese
Roncaglio
Com. di GUALDO TADINO F.36
Com. di GUALDO TADINO F.36
Com. di GUALDO TADINO F.35

[43] [44] [45] [4

[39] [40] [4

[S] [S] [S] [S]

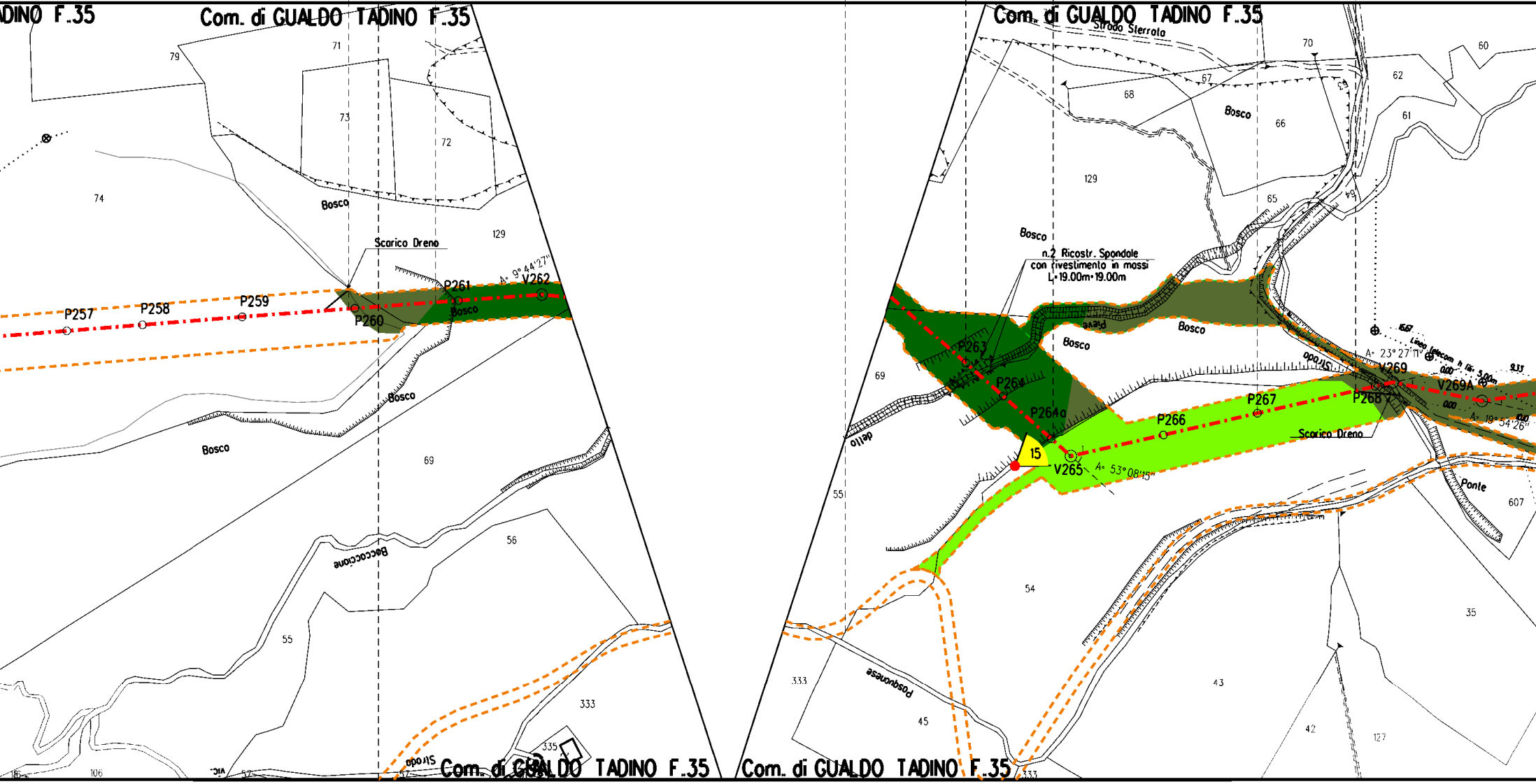

DINO F.35
Com. di GUALDO TADINO F.35
Com. di GUALDO TADINO F.35
Com. di GUALDO TADINO F.35
Com. di GUALDO TADINO F.35
Strada Sterrata
79
71
73
72
74
Bosco
Scarico Dreno
129
A= 9°44'27"
P257
P258
P259
P260
P261
V262
Bosco
Bosco
Bosco
69
56
Boccacione
55
333
335
Strada
106
Vic.
57
70
60
62
67
68
Bosco
66
61
63
129
65
64
Bosco
n.2 Ricostr. Spondole
con rivestimento in massi
L=19.00m-19.00m
Pieve
Bosco
Bosco
Bosco
69
P263
P264
P264a
15
V265
A= 53°08'15"
P266
P267
P268
V269
V269A
A= 23°27'11"
A= 19°54'26"
Linea Telecom
Strada
Scarico Dreno
Ponte
607
55
54
35
333
Pasquonese
45
43
42
127
333

6]

1]

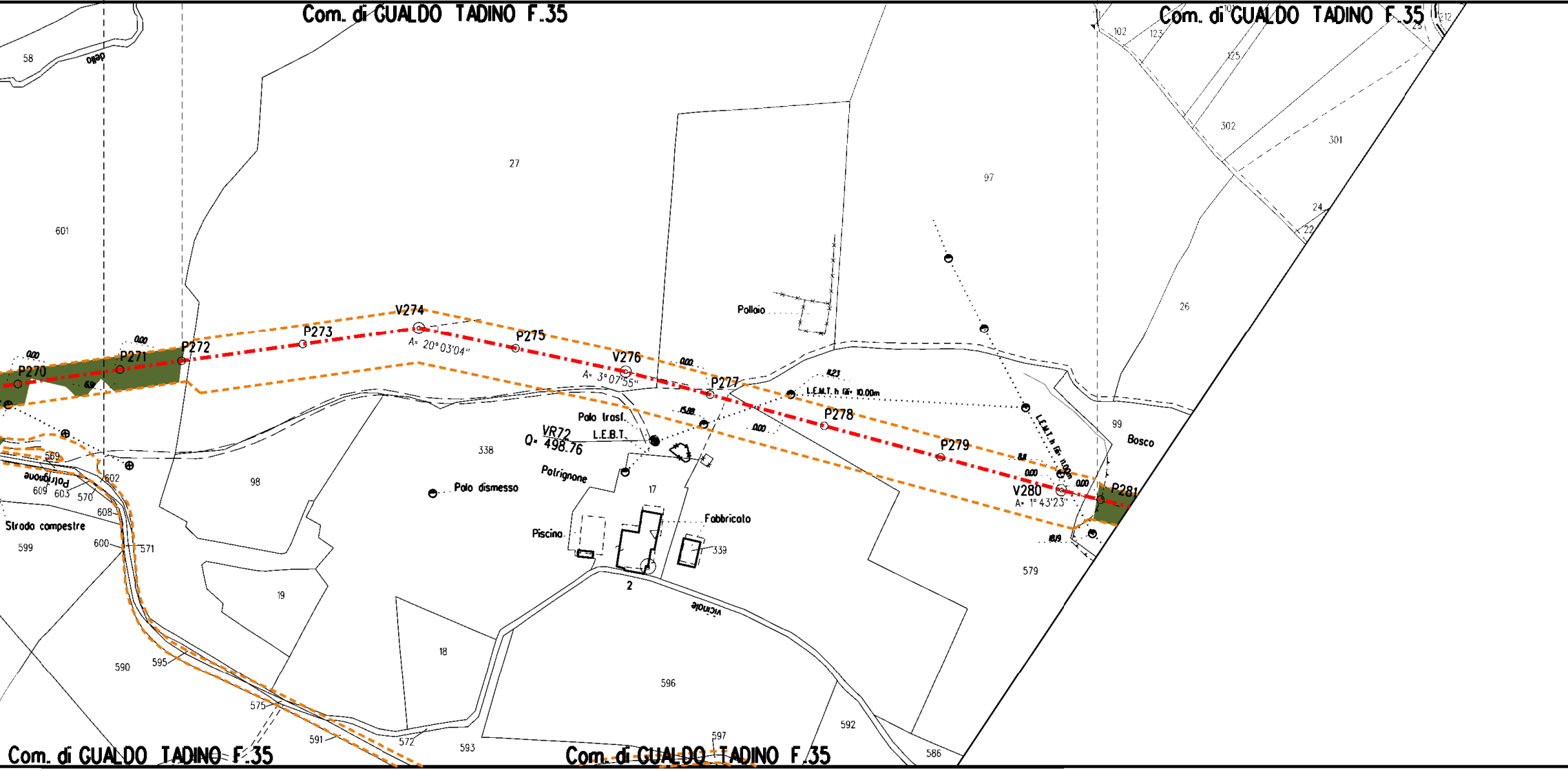
Com. di GUALDO TADINO F.35
Com. di GUALDO TADINO F.35
Com. di GUALDO TADINO F.35
Com. di GUALDO TADINO F.35
58
601
27
97
102
123
125
302
301
24
22
26
P270
P271
P272
P273
V274
A= 20°03'04"
P275
V276
A= 3°07'55"
P277
P278
P279
V280
A= 1°43'23"
P281
0.00
0.00
0.00
0.00
0.00
0.00
0.00
15.88
11.23
8.11
18.19
L.E.M.T. h fili= 10.00m
L.E.M.T. h fili= 11.00m
Pollaio
Palo trasf.
L.E.B.T.
VR72
Q= 498.76
338
Polo dismesso
Potrignone
Potrignone
17
Fabbricato
Piscina
339
2
vicinale
98
19
18
596
592
586
579
99
Bosco
569
609
603
570
602
608
Strada campestre
599
600
571
590
595
575
591
572
593
597

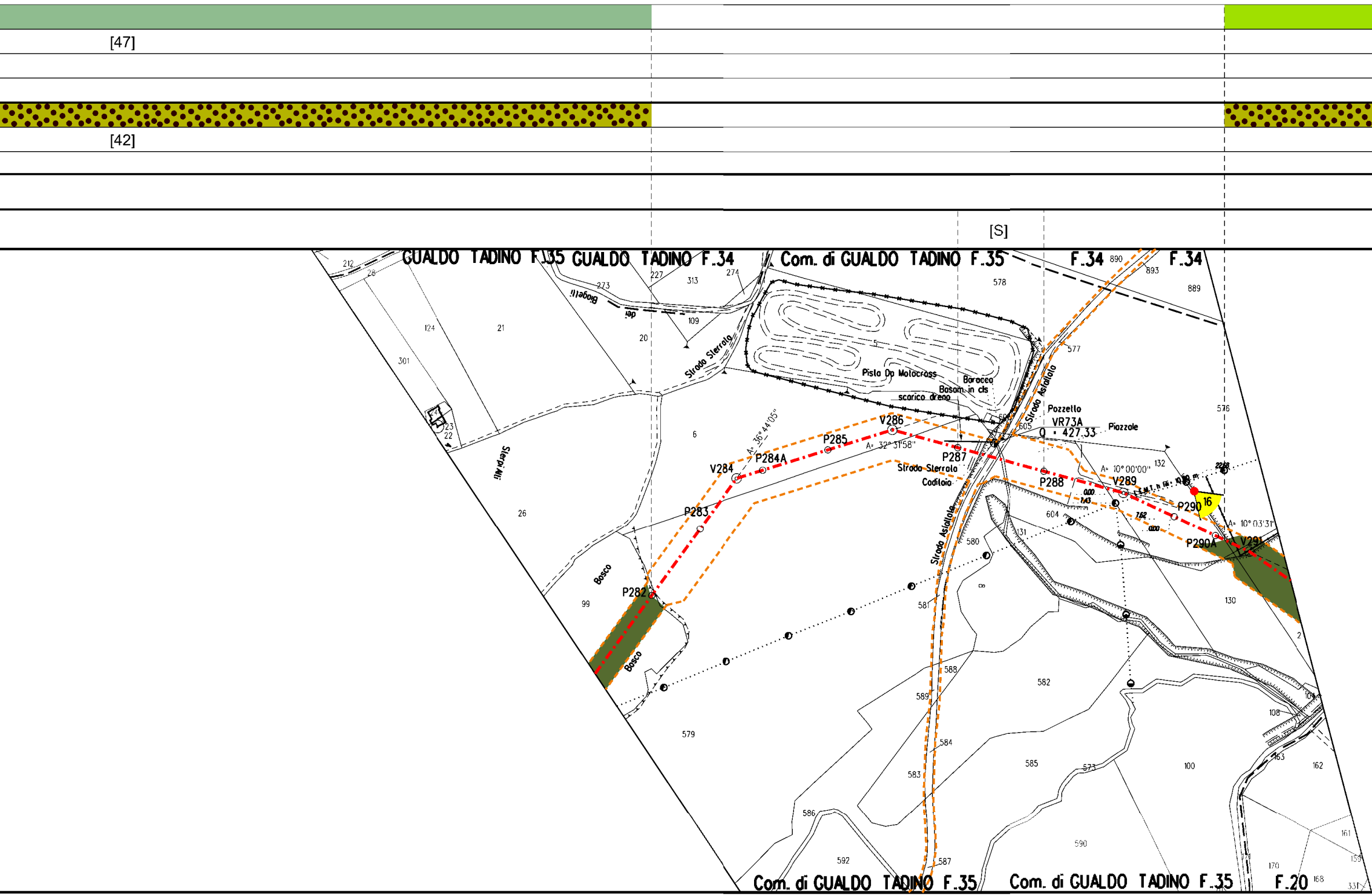
[47]
[42]
[S]
GUALDO TADINO F.35
GUALDO TADINO F.34
Com. di GUALDO TADINO F.35
F.34
F.34
Com. di GUALDO TADINO F.35
Com. di GUALDO TADINO F.35
F.20
Pista Da Motocross
Baracca
Bacino in cls
scarico drena
Strada Sterrata
Strada Asfaltata
Pozzetto
VR73A
Q = 427.33
Piazzole
Strada Sterrata
Codiloia
Strada Asfaltata
Sterpi Mi
Bosco
Bosco
P282
P283
V284
P284A
P285
V286
P287
P288
V289
P290
P290A
V291
A= 36°44'05"
A= 32°31'58"
A= 10°00'00"
A= 10°03'31"
16
5
6
20
21
26
99
109
124
130
131
132
212
227
273
274
301
313
576
577
578
579
580
581
582
583
584
585
586
587
588
589
590
592
604
605
889
890
893
100
108
161
162
163
170

🟩

[48]

▨

[43]

[S] [S] [S] [S]

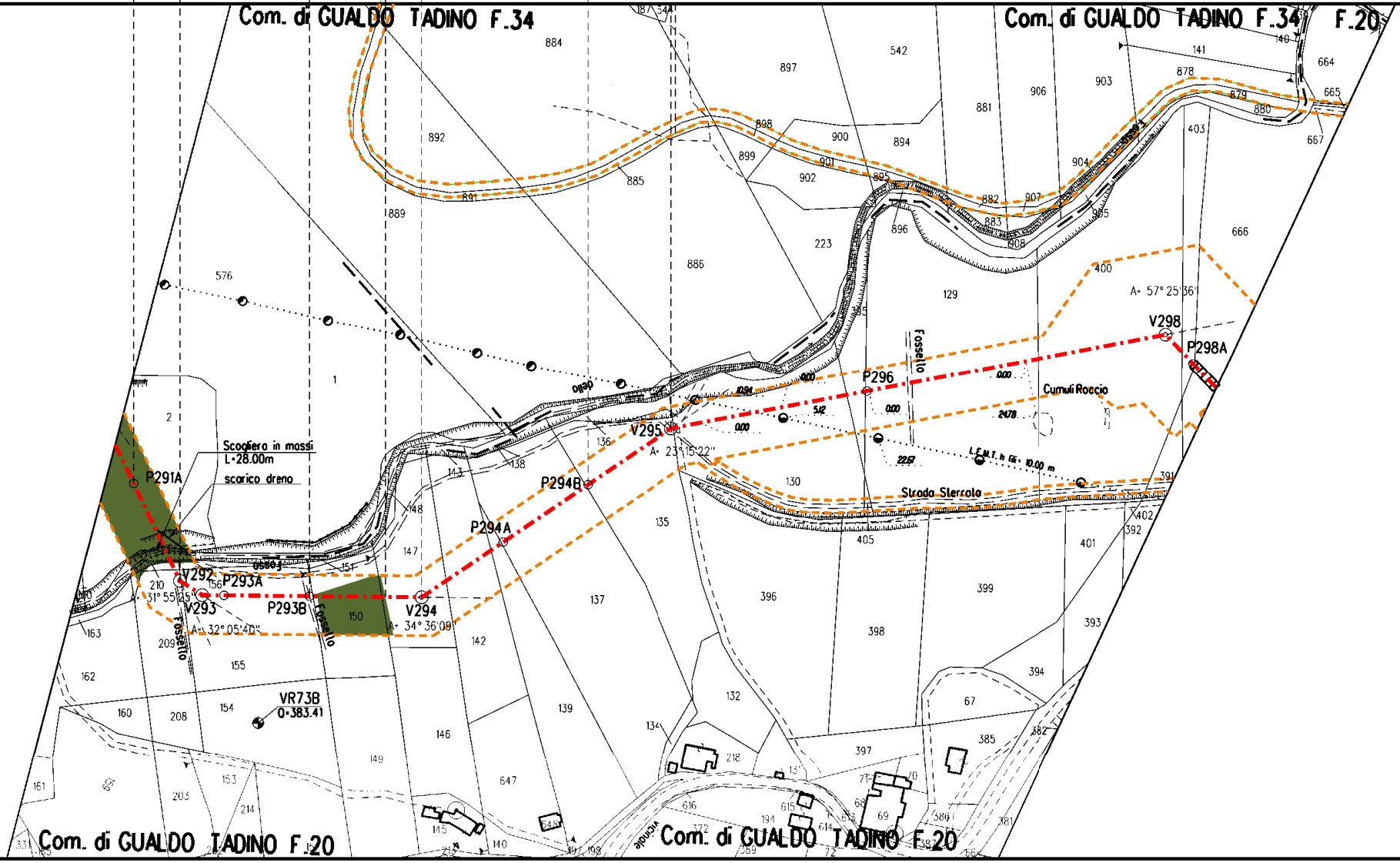

Com. di GUALDO TADINO F.34
Com. di GUALDO TADINO F.34
F.20
Com. di GUALDO TADINO F.20
Com. di GUALDO TADINO F.20
P291A
V292
P293A
V293
P293B
V294
P294A
P294B
V295
P296
V298
P298A
A= 31° 55' 25"
A= 32° 05' 40"
A= 34° 36' 09"
A= 23° 15' 22"
A= 57° 25' 36"
Scogliera in massi
L=28.00m
scarico dreno
Fossetto
Fossetto
Fossetto
Cumuli Roccia
Strada Sterrata
L.E.M.T. h Gi. 10.00 m
VR73B
Q=383.41
vicinale
884
897
542
906
903
881
141
878
664
665
879
880
667
892
898
900
894
899
901
902
895
904
403
891
885
889
882
907
883
908
905
896
223
666
576
886
129
400
1
2
136
138
143
148
147
135
130
391
402
392
405
401
210
156
150
163
209
155
142
137
396
398
399
393
162
154
394
160
208
139
132
67
385
382
146
134
218
397
161
153
203
214
149
647
616
615
614
613
70
71
68
69
386
381
145
140

🟥

[49]

▨

[44]

[S]

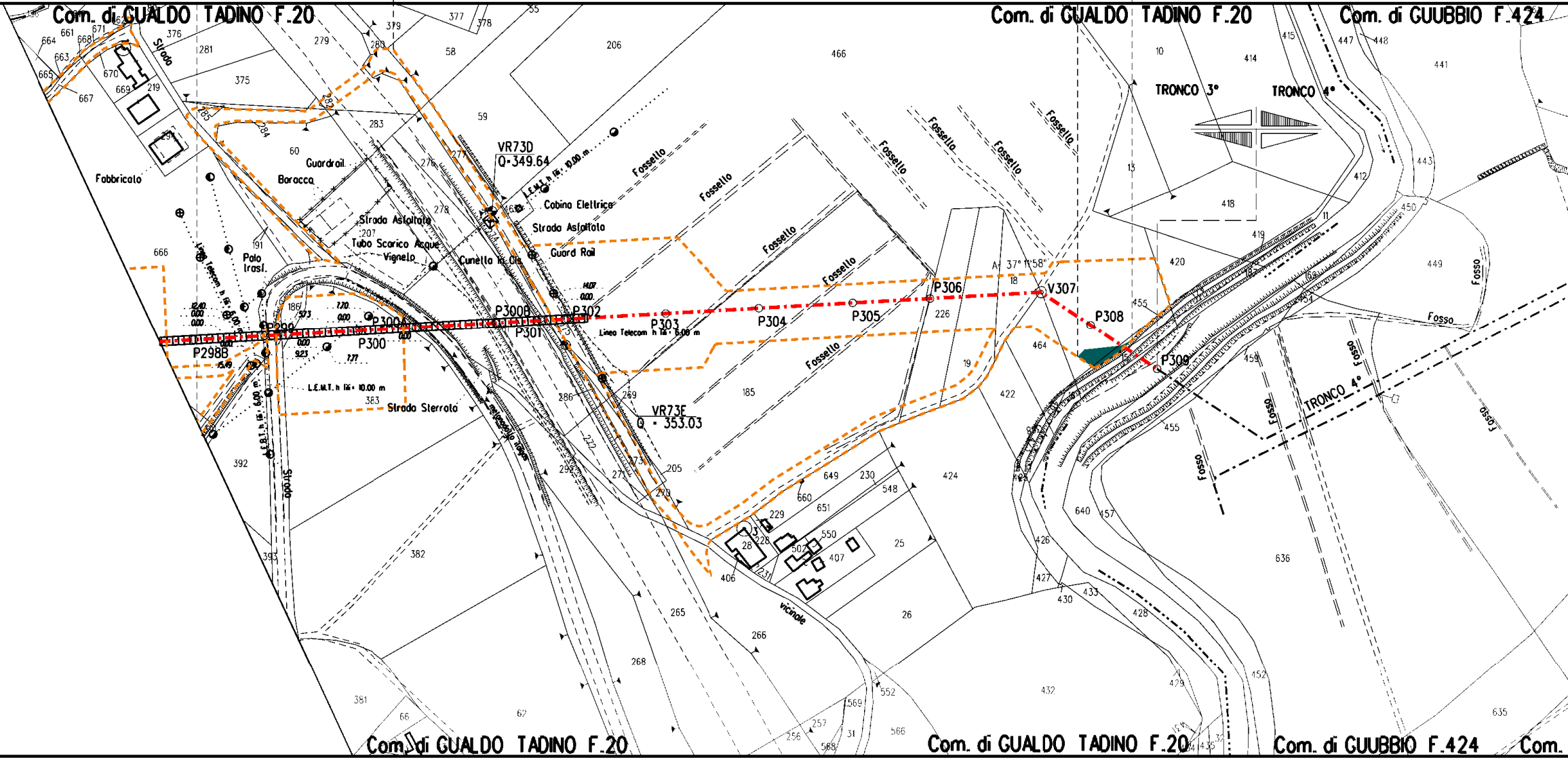
Com. di GUALDO TADINO F.20
Com. di GUALDO TADINO F.20
Com. di GUBBIO F.424
Com. di GUALDO TADINO F.20
Com. di GUALDO TADINO F.20
Com. di GUBBIO F.424
Com.
TRONCO 3°
TRONCO 4°
TRONCO 4°
VR73D
Q=349.64
VR73E
Q = 353.03
P298B
P299
P300
P300A
P300B
P301
P302
P303
P304
P305
P306
V307
P308
P309
A: 37° 11'58"
Fabbricato
Guardrail
Baracca
Strada Asfaltata
Tubo Scarico Acque
Vigneto
Cunetta in Cls
Cabina Elettrica
Strada Asfaltata
Guard Rail
Palo trasf.
Linea Telecom h fili: 6.00 m
L.E.M.T. h fili: 10.00 m
Strada Sterrata
Strada
Fossello
Fosso
vicinale

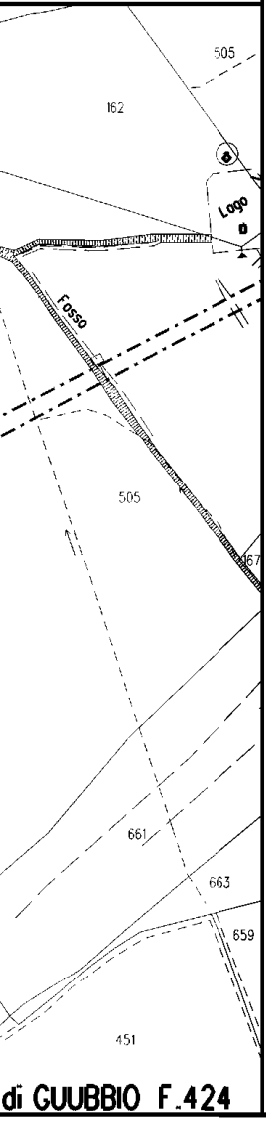
505
162
Lago
Fosso
505
67
661
663
659
451
di GUUBBIO F.424

LEGENDA

⬚	Aree di occupazione temporanea
🟨	Impianti in progetto
-·-·-·-	Metanodotto in progetto
◎ V1	Vertice
○ P2	Picchetto
-·-·-·-	Gasdotti Snam in esercizio
● xx	Coni di ripresa fotografici

LEGENDA FORMAZIONI VEGETAZIONALI INTERFERITE

🟩	Boschi a dominanza Quercus cerris
🟩	Boschi xerofili a dominanza di Quercus pubescens
🟧	Filare igrofilo
🟩	Vegetazione erbacea postcolturale
🟦	Foreste mediterranee ripariali a Populus sp.
🟫	Praterie mesiche a Bromopsis erecta
🟦	Filare a olmo
🟧	Filare a cerro
🟨	Filare di biancospino
🟧	Formazioni arbustive a rosacee
🟫	Boschi a dominanza di Ostrya carpinifolia

LEGENDA FORMAZIONI VEGETAZIONALI DI RIPRISTINO

🟫	Ripristino di Filari arborei e/o arbustivi
🟩	Ripristino di boschi mesofili a dominanza Quercus cerris
🟫	Ripristino di formazioni arbustive e di mantello mesofile
🟦	Ripristino di vegetazione ripariale
🟨	Ripristino di boschi xerofili a dominanza di Quercus pubescens
🟫	Ripristino di formazioni arbustive e di mantello termo-xerofile
🟫	Ripristino di boschi a dominanza di Ostrya carpinifolia
[X]	n. Scheda di dettaglio rimboschimento

LEGENDA METODOLOGIE DI INERBIMENTO

🟥	Semina di tipo A
🟩	Semina di tipo B
🟩	Semina di tipo C
[X]	n. Scheda di dettaglio inerbimento

LEGENDA METODOLOGIE DI RIPRISTINO

⁘	Ripristino diffuso
▥	Ripristino a filare
[S]	SALVAGUARDIA PIANTE IN PISTA

Nota: Fogli Catastali aggiornati a Settembre 2022

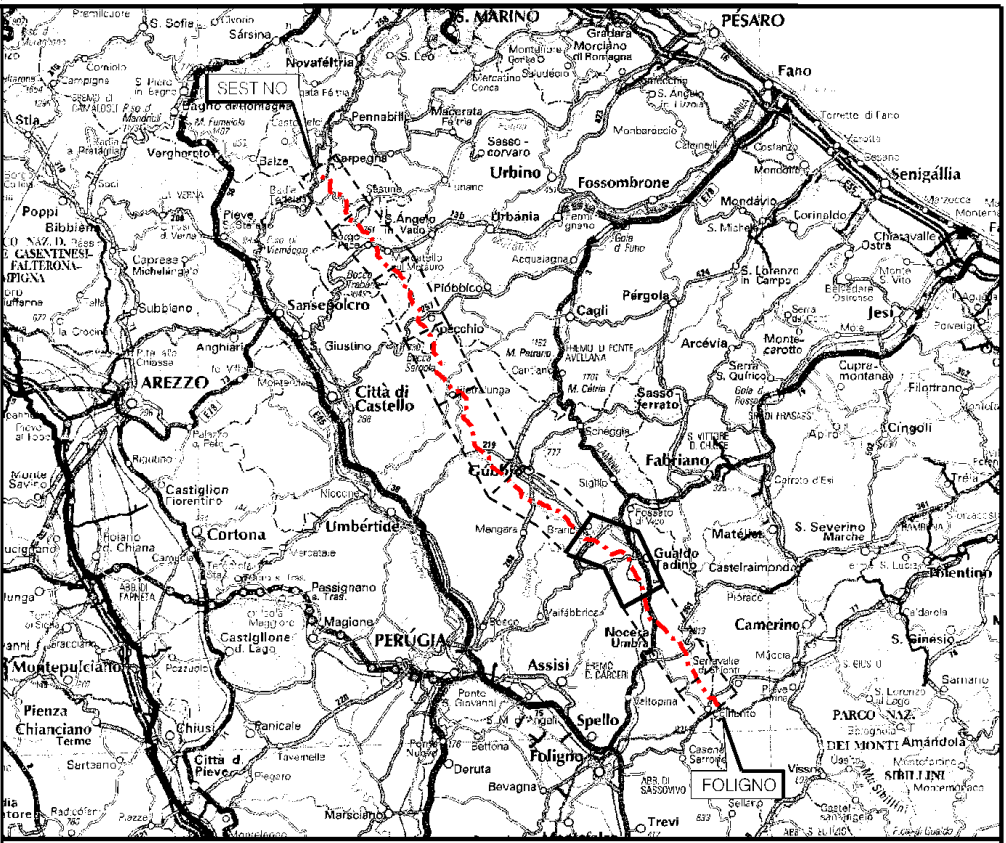
S. MARINO
PESARO
Fano
Senigallia
SESTINO
Carpegna
Urbino
Fossombrone
Urbania
Cagli
Pergola
Sansepolcro
Apecchio
Città di Castello
AREZZO
Cortona
Umbertide
Gubbio
Fabriano
Gualdo Tadino
Nocera Umbra
PERUGIA
Assisi
Spello
Foligno
Bevagna
Deruta
Trevi
Camerino
Matelica
S. Severino Marche
Tolentino
Jesi
Arcevia
Montepulciano
Chianciano Terme
Castiglione d. Lago
Magione
Marsciano
FOLIGNO

COROGRAFIA Scala 1:800.000

FERRINI FRANCESCO
2023.12.18 12:54:36

Nei Comuni di GUALDO TADINO, NOCERA UMBRA

CN=FERRINI FRANCESCO
C=IT
2.5.4.4=FERRINI
2.5.4.42=FRANCESCO

RSA/2048 bits

1	14/12/2023	EMISSIONE PER PERMESSI	G.BERTERA	F.VITALI G.GOTTI	A.BRUNI G.BRIA
0	14/11/2023	EMISSIONE PER COMMENTI	G.BERTERA	F.VITALI G.GOTTI	A.BRUNI G.BRIA
Rev.	DATA	DESCRIZIONE	ELABORATO	VERIFICATO	APPROVATO AUTORIZZATO

snam

PROGETTISTA T.EN TECHNIP ENERGIES techfem

Rif.TPIT: 2295-203-DW-1424-01

COMMESSA NQ/R22357

CODICE TECNICO 21377

METANODOTTO: FOLIGNO - SESTINO
DN 1200 mm (48") DP 75 bar

DIS. N. 10-ZB-47E-81301

3° TRONCO NOCERA UMBRA - GUALDO TADINO

REVISIONE 1

PLANIMETRIA CATASTALE CON INDIVIDUAZIONE DELLE TIPOLOGIE FORESTALI
E RIPRISTINO VEGETAZIONALE

FG 1 DI 1

SCALA 1:2000

DOCUMENTO DI PROPRIETA' Snam Rete Gas. LA SOCIETA' TUTELERA' I PROPRI DIRITTI IN SEDE CIVILE E PENALE A TERMINI DI LEGGE.