

**DG41 – LAVORI DI COSTRUZIONE DEL 3° MEGALOTTO DELLA S.S. 106 JONICA,
DALL'INNESTO CON LA S.S. 534 (km 365+150) A ROSETO CAPO SPULICO (km 400+000)
CIG: 0252666A91 - CUP: F92C05000080011**

**Monitoraggio Ambientale Corso d'Opera
SOCIETA' ESECUTRICE: ECOPLAME SRL**

SCHEDA DI CAMPO STAZIONE DI MONITORAGGIO

COD. ELAB.: 2022CO.034.00.C03.SS-PF-RC-034.B	
CODICE STAZIONE	SS-PF-RC-034
DATA	15/09/2022
WBS DI RIFERIMENTO	Fine Lotto
TECNICO	Geol. P.Notaro
ENTI DI CONTROLLO PRESENTI	NO
INCLINOMETRO	S180
COMPONENTE	SUOLO E SOTTOSUOLO
SUBCOMPONENTE	INCLINOMETRI
TIPO STAZIONE	Puntuale
FASI D'INTERVENTO	CO
CAMPAGNA	3
TRATTA	2
Regione	Calabria
Comune	Roseto Capo Spulico
Toponimo	
Quota s.l.m (m)	29,74
Coordinate UTM (WGS84)	637329,80 m E
	4428923,27 m N



Caratteristiche sito/Descrizione:

Rilievo topografico e misure inclinometriche effettuate con sonda inclinometrica.

Attività di cantiere in corso

Note:

Dati delle letture inclinometriche fornite da Sirjo con mail del 11/01/2023

ECOPLAME SRL

Lucrezia Graville

Dati cantiere	
Cantiere	S.S. 106 Jonica DG 41 - 3° Megalotto
Committente	Sirjo S.c.p.A
Opera	Monitoraggio Ambientale
Impresa esecutrice	Ecoplame
Dati sondaggio	
Data installazione	11/10/2012
Punto di misura	SS-PF-RC-034
Tubo inclinometrico	S 180
Data inizio sondaggio	20/09/2012
Data fine sondaggio	25/09/2012
Data cementazione	25/09/2012
Letture zero (monitoraggio)	13/11/2018
Lunghezza foro (m)	30
Lunghezza tubo (m)	30
Diametro foro (mm)	140
Diametro interno guide (mm)	64,0
Diametro esterno guide (mm)	71,0
Tipo di perforazione	A Distruzione
Tipo strumento di misura	sisgeo
Tubo utilizzato	tubo Alluminio
Tipo di cementazione	dal basso
Rapporto acqua cemento	2:1
Percentuale bentonite	5%
N. Letture	
Ultima lettura utile da p.c. (m)	31
Passo di misura (m)	1
N° totale letture	31

Committente principale	SIRJO S.c.p.A
Impresa committente	Ecoplame
Opera	MONITORAGGIO AMBIENTALE

**MISURE INCLINOMETRICHE
ELABORAZIONE DA FONDO FORO
-GRAFICI-**

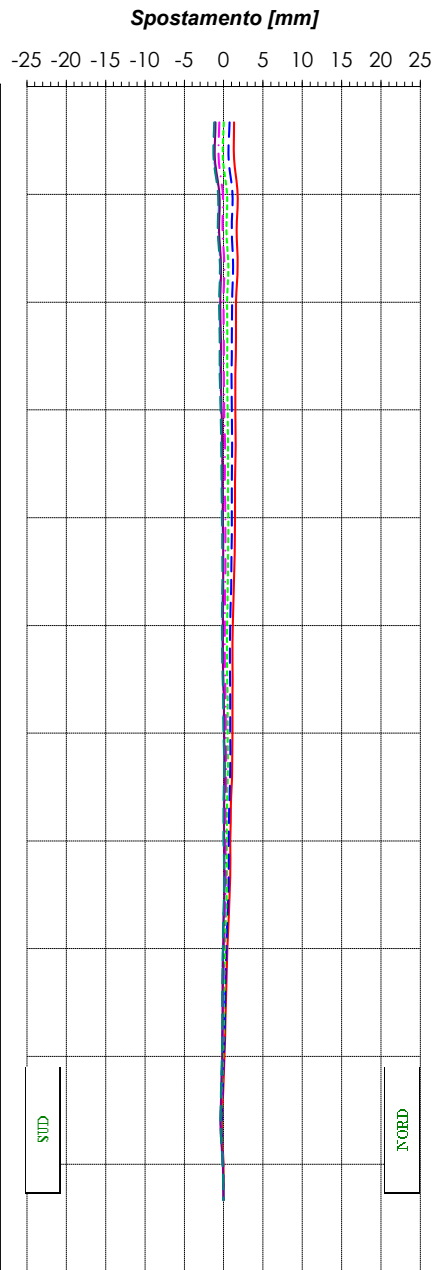
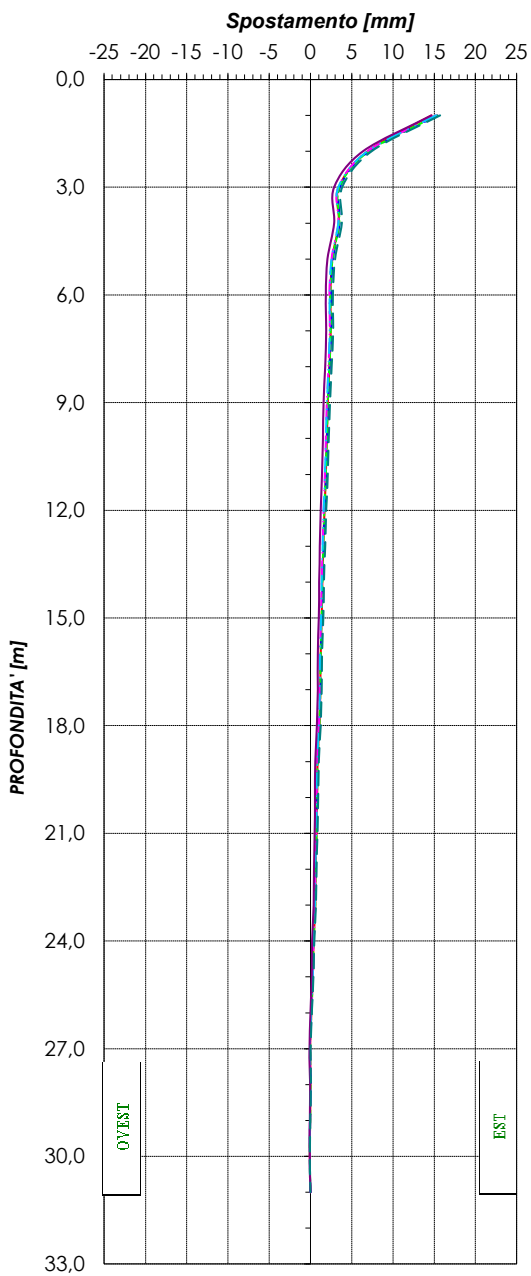
Ubicazione	DG 41
Nome tubo	S 180
Azimet di riferimento (°)	55
Data lettura di zero	13/11/2018

Misura	12	IN DATA	15/09/2022
--------	----	---------	------------

SPOSTAMENTI DIFFERENZIALI INTEGRALI
EST/OVEST

SPOSTAMENTI DIFFERENZIALI INTEGRALI
NORD/SUD

MISURA N°
DATA - ORA



- LETT.7
20/5/21
- - - LETT.8
16/9/21
- · - · - LETT.9
22/12/21
- · - · - LETT.10
17/3/22
- · - · - LETT.11
9/6/22
- LETT.12
15/9/22

Committente principale	SIRJO S.c.p.A
Impresa committente	Ecoplame
Opera	MONITORAGGIO AMBIENTALE

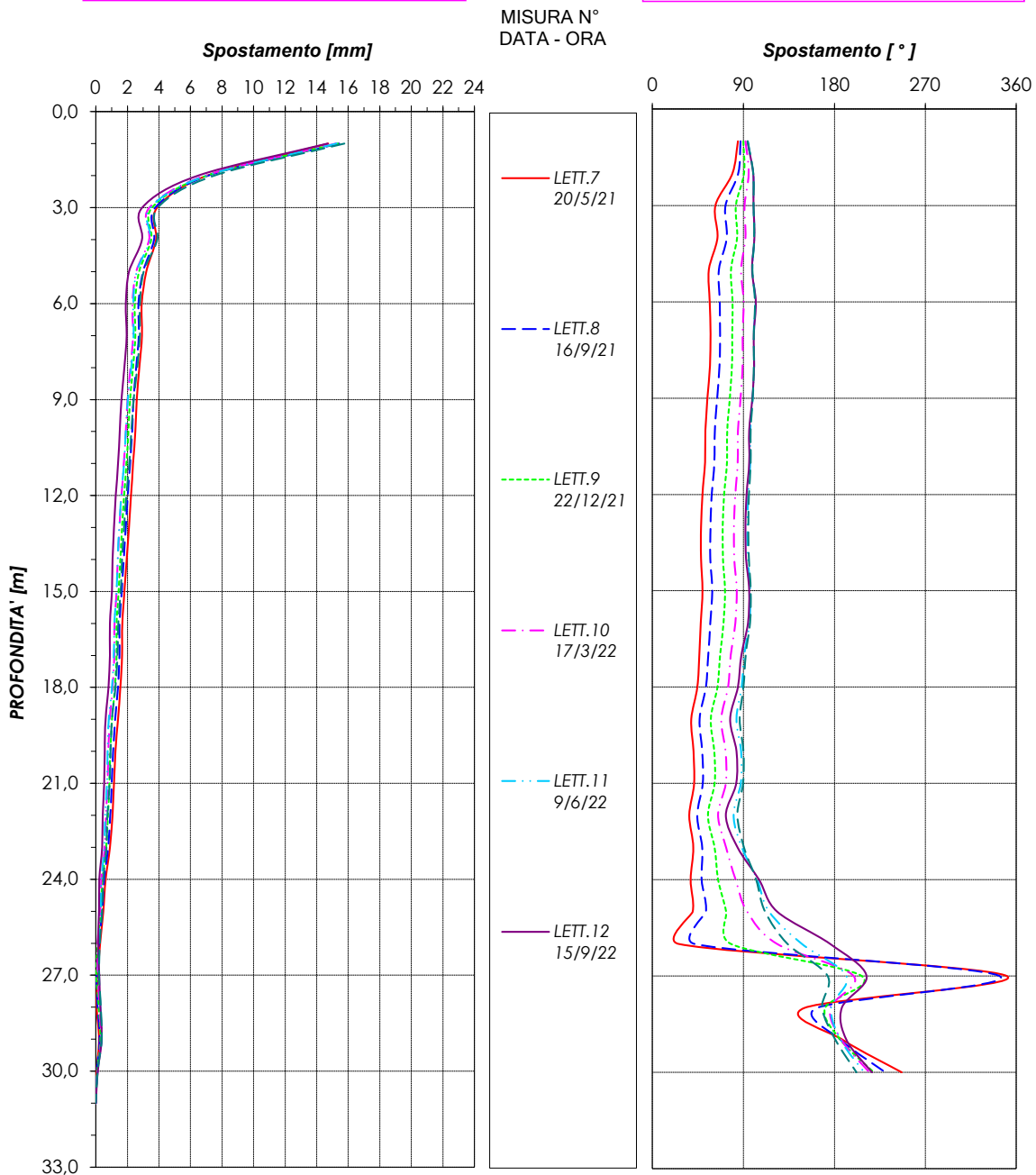
**MISURE INCLINOMETRICHE
ELABORAZIONE DA FONDO FORO
-GRAFICI-**

Ubicazione	DG 41
Nome tubo	S 180
Azimut di riferimento (°)	55
Data lettura di zero	13/11/2018

Misura	12	IN DATA	15/09/2022
--------	----	---------	------------

SPOSTAMENTI DIFFERENZIALI INTEGRALI -
RISULTANTE -

SPOSTAMENTI DIFFERENZIALI INTEGRALI -
AZIMUT -

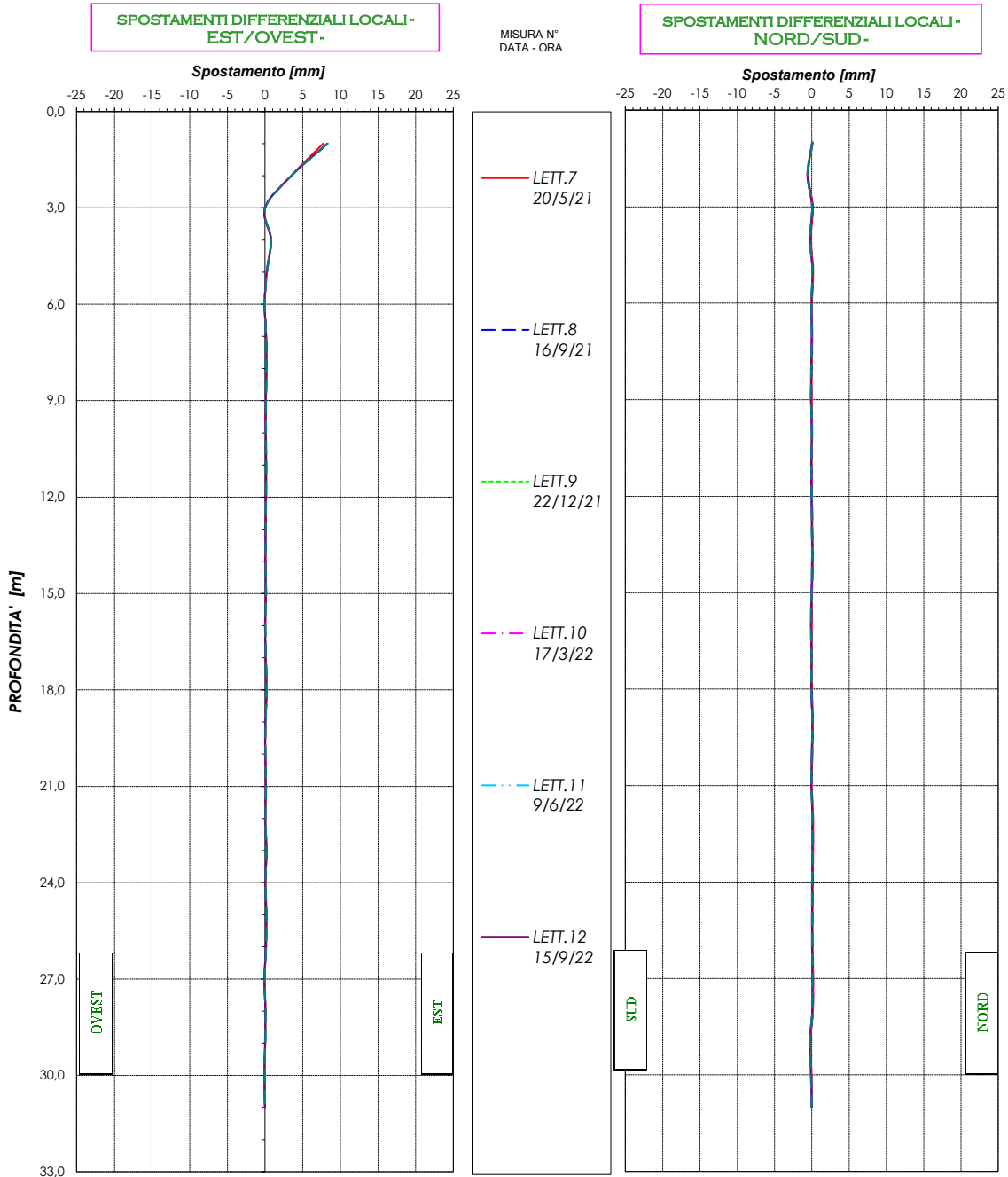


Committente principale **SIRJO S.c.p.A**
Impresa committente **Ecoplame**
Opera **MONITORAGGIO AMBIENTALE**

**MISURE INCLINOMETRICHE
ELABORAZIONE DA FONDO FORO
-GRAFICI-**

Ubicazione **DG 41**
Nome tubo **S 180**
Azimut di riferimento (°) **55**
Data lettura di zero **13/11/2018**

Misura **15** IN DATA **15/09/2022**

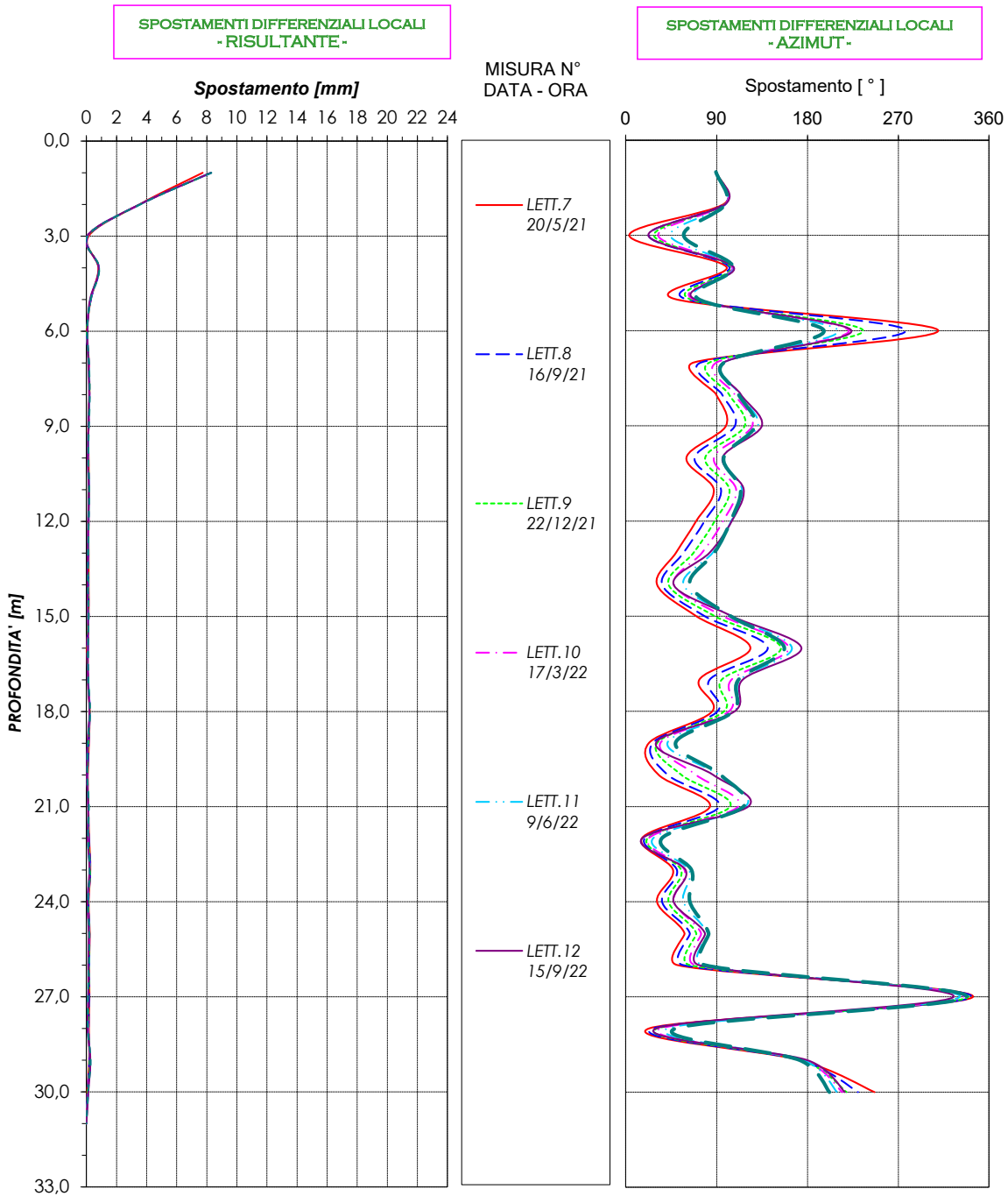


Committente principale	SIRJO S.c.p.A
Impresa committente	Ecoplame
Opera	MONITORAGGIO AMBIENTALE

**MISURE INCLINOMETRICHE
ELABORAZIONE DA FONDO FORO
-GRAFICI-**

Ubicazione	DG 41
Nome tubo	S 180
Azimet di riferimento (°)	55
Data lettura di zero	13/11/2018

Misura	12	IN DATA	15/09/2022
--------	----	---------	------------



Committente principale	SIRJO S.c.p.A
Impresa committente	Ecoplame
Opera	MONITORAGGIO AMBIENTALE

**MISURE INCLINOMETRICHE
ELABORAZIONE DA FONDO FORO
-GRAFICI-**

Ubicazione	DG 41	Misura	12	IN DATA	15/09/2022
Nome tubo	S 180				
Azimut di riferimento (°)	55				
Data lettura di zero	13/11/2018				

**SPOSTAMENTI DIFFERENZIALI INTEGRALI
- DIAGRAMMA POLARE -**

