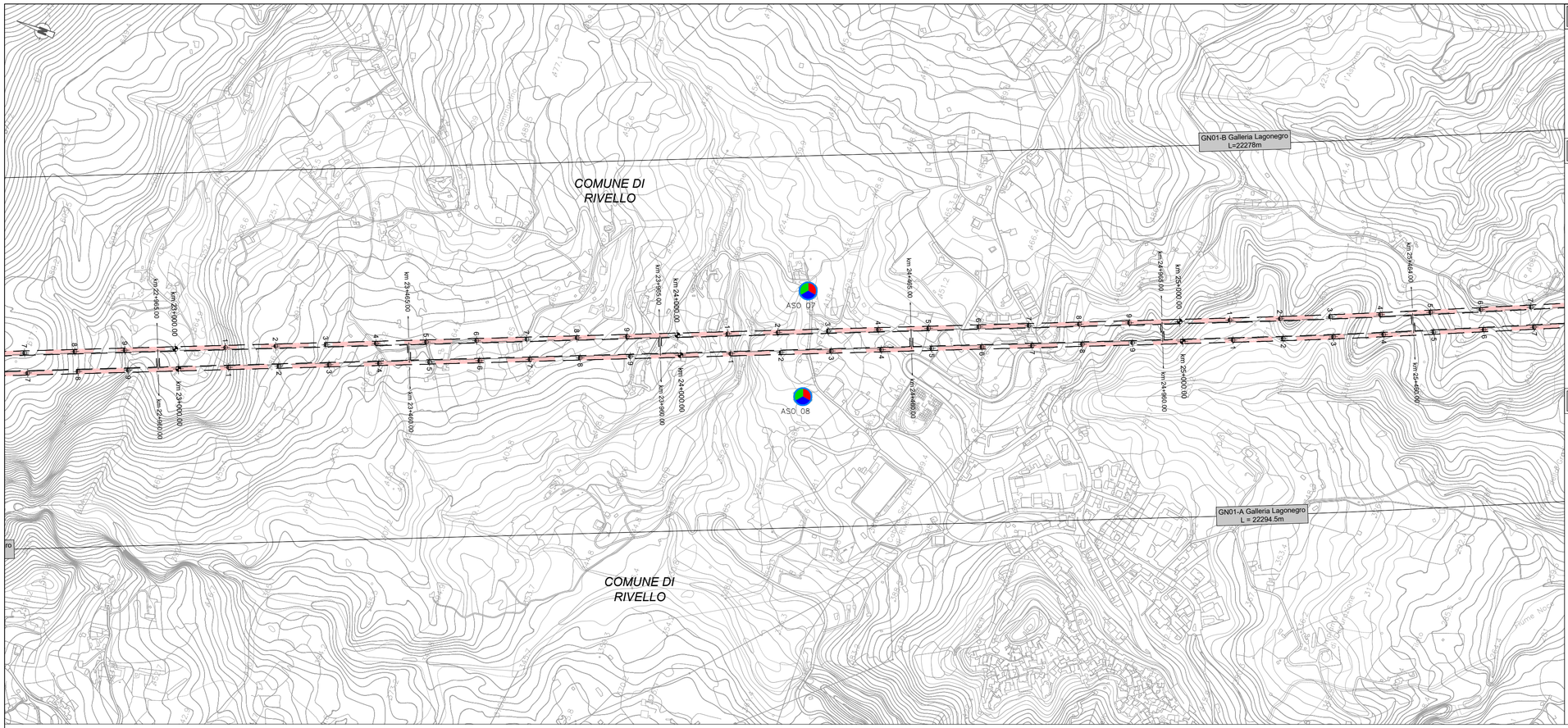

LEGENDA

- CB - CANTIERE BASE
- CO - CANTIERE OPERATIVO
- AT - AREA TECNICA
- AS - AREA DI STOCCAGGIO
- CA - CANTIERE ARMAMENTO
- DT - DEPOSITO TEMPORANEO
- CT - CANTIERE PER ATTREZZAGGIO TECNOLOGICO
- DEMOLIZIONI
- AREA DI LAVORO
- LINEA FERROVIARIA ESISTENTE
- LINEA FERROVIARIA IN PROGETTO
- LINEA ALTA VELOCITA'
- CONFINI COMUNALI

PUNTI DI MONITORAGGIO

Simbolo	Descrizione	Simbolo	Descrizione
	ASU - ACQUE SUPERFICIALI		CEM - CAMPI ELETTROMAGNETICI
	ASO - ACQUE SOTTERRANEE		VIL - VIBRAZIONI CANTIERE LINEA
	ATC - ATMOSFERA CANTIERE		VIF - VIBRAZIONI ESERCIZIO
	SUO - SUOLO E SOTTOSUOLO		PAE - PAESAGGIO
	RUC - RUMORE CANTIERE		VEG - VEGETAZIONE
	RUL - RUMORE CANTIERE IN LINEA		FAU - FAUNA
	RUF- RUMORE FERROVIARIO		

FASI DI MONITORAGGIO

ANTE OPERAM — CORSO D'OPERA — POST OPERAM

KEY-PLAN

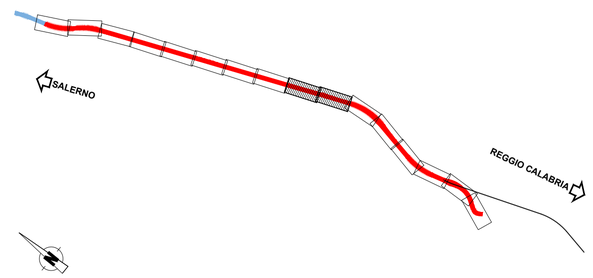

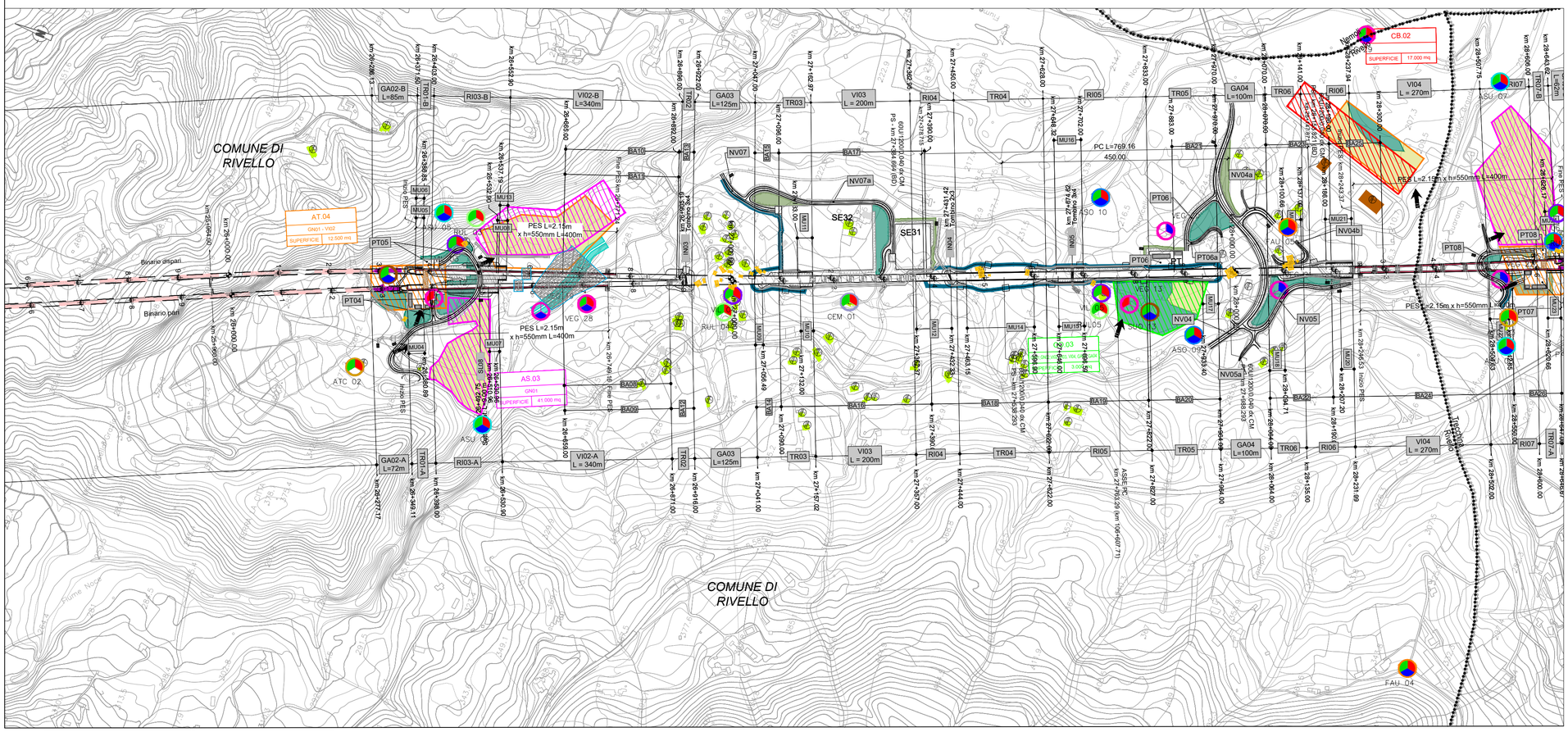

COMMITTENTE:

RFI RETE FERROVIARIA ITALIANA
GRUPPO FERROVIE DELLO STATO ITALIANE

PROGETTAZIONE:

ITALFERR
GRUPPO FERROVIE DELLO STATO ITALIANE

U.O. ARCHITETTURA, AMBIENTE E TERRITORIO
S.O. AMBIENTE ED ENERGY SAVING

PROGETTO DI FATTIBILITA' TECNICA ED ECONOMICA

LINEA SALERNO – REGGIO CALABRIA
NUOVA LINEA AV SALERNO – REGGIO CALABRIA
LOTTO 1 BATTIPAGLIA – PRAIA
LOTTO 1C BUONABITACOLO – PRAIA

PIANO DI MONITORAGGIO AMBIENTALE

Planimetria localizzazione punti di misura – tav. 5 di 8

SCALA: 1:5.000

COMMESSA	LOTTO	FASE	ENTE	TIPO DOC.	OPERA/DISCIPLINA	PROGR.	REV.
RC2A	C1	R	22	P5	MA0000	005	B

Rev.	Descrizione	Redatto	Data	Verificato	Data	Approvato	Data	Autorizzato Data
A	Emissione esecutiva	ATI Sintagma - Ambiente MPA - Tunnel Consult Francesca Tamburini	Gennaio 2021	G. Tucci G. Dajelli	Gennaio 2021	I. D'Amore	Gennaio 2021	C. Ercolani Luglio 2023
B	Emissione esecutiva	I. Colaiello	Luglio 2023	G. Dajelli	Luglio 2023	I. D'Amore	Luglio 2023	ITALFERR S.o.A. Direzione Operativa Ercolani Ordine degli Ingegneri della Provincia di Roma n. 20000

File:RC2AC1R22P5MA0000005B

n. Elab.: