SOTTOVIA DI VIA BENEDETTO CROCE - SAN GIOVANNI AL KM 16+326,40
adeguamento viabilità esistente - planimetria di smaltimento acque meteoriche - scala 1:500

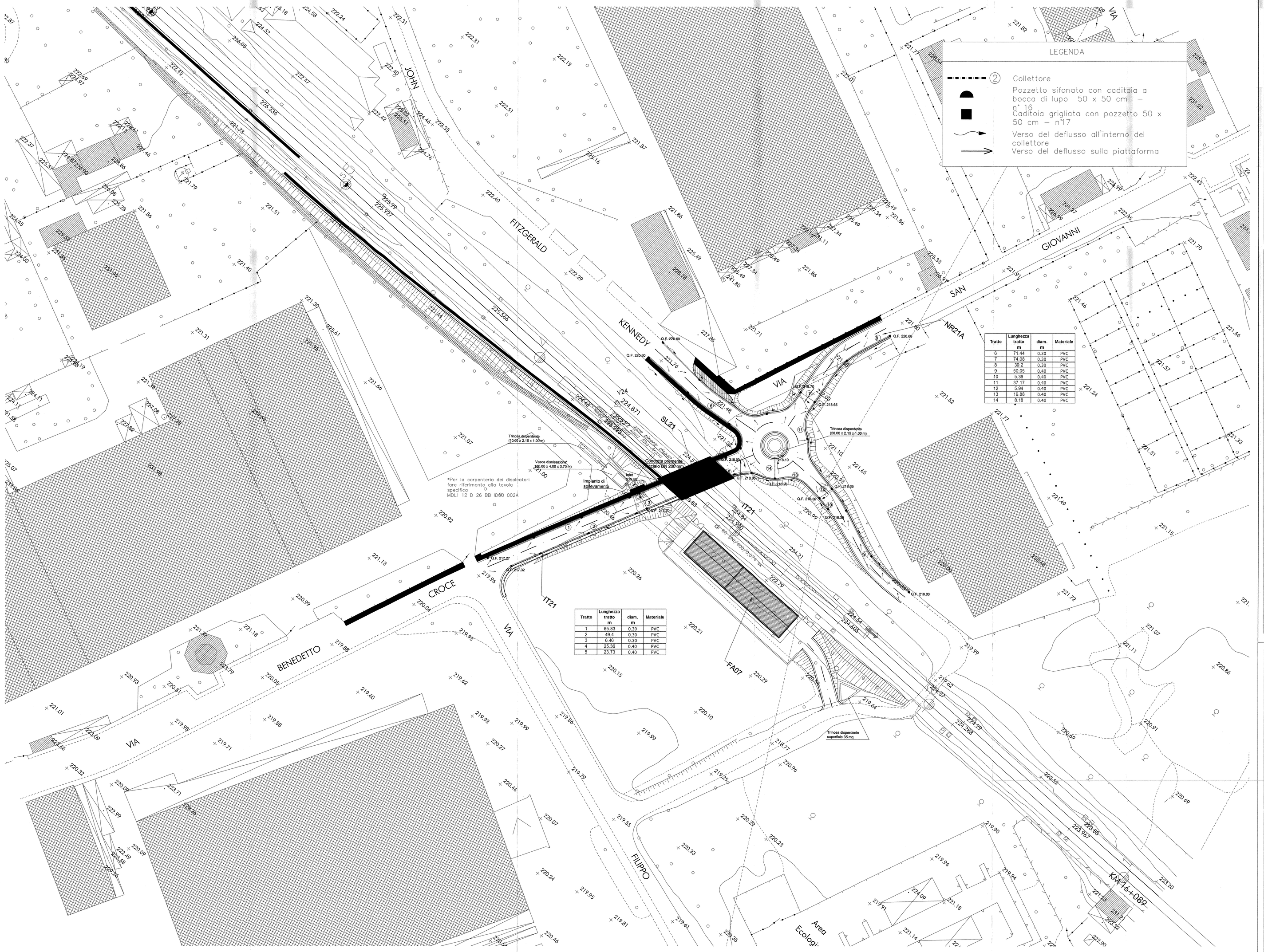

Tratto	Lunghezza tratto m	diam. m	Materiale
1	65.83	0.30	PVC
2	49.4	0.30	PVC
3	6.46	0.30	PVC
4	25.36	0.40	PVC
5	23.73	0.40	PVC

Tratto	Lunghezza tratto m	diam. m	Materiale
6	71.44	0.30	PVC
7	74.08	0.30	PVC
8	39.2	0.30	PVC
9	50.05	0.40	PVC
10	5.36	0.40	PVC
11	37.17	0.40	PVC
12	5.94	0.40	PVC
13	19.88	0.40	PVC
14	8.18	0.40	PVC

LEGENDA

- Collettore
- Pozzetto sifonato con caditoia a bocca di lupo 50 x 50 cm – n° 16
- Caditoia grigliata con pozzetto 50 x 50 cm – n°17
- Verso del deflusso all'interno del collettore
- Verso del deflusso sulla piattaforma

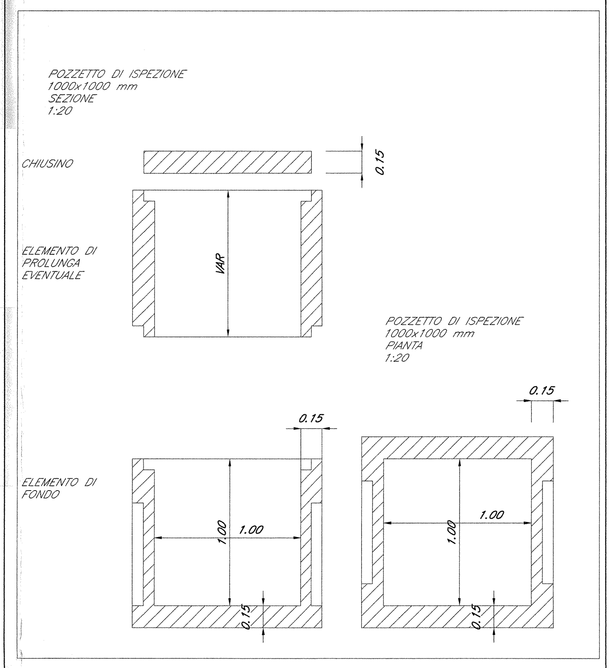

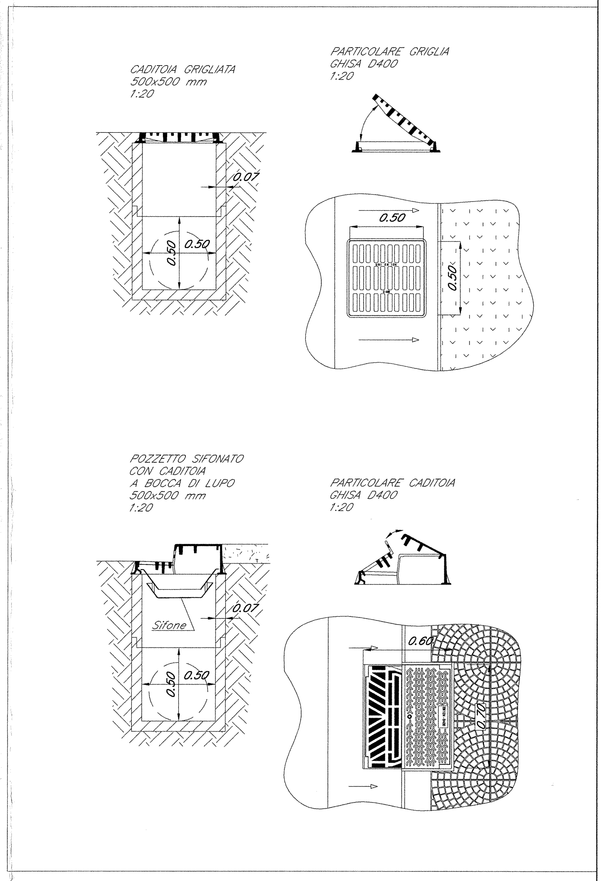

COMMITTENTE:

RFI RETE FERROVIARIA ITALIANA
GRUPPO FERROVIE DELLO STATO

PROGETTAZIONE:

ITALFERR
GRUPPO FERROVIE DELLO STATO

INFRASTRUTTURE FERROVIARIE STRATEGICHE DEFINITE DALLA LEGGE OBIETTIVO N. 443/01

DIREZIONE TECNICA - CENTRO DI PRODUZIONE MILANO

PROGETTO DEFINITIVO PER APPALTO INTEGRATO

POTENZIAMENTO DELLA LINEA RHO-ARONA. TRATTA RHO-GALLARATE QUADRUPLICAMENTO RHO-PARABIAGO E RACCORDO Y

OPERE PRINCIPALI - SOTTOVIA E SOTTOPASSI
SL21 - Nuovo sottovia via Benedetto croce - San Giovanni al km 16+326,74
Planimetria di smaltimento acque meteoriche

SCALA : 1:500

COMMESSA	LOTTO	FASE	ENTE	TIPO DOC.	OPERA/DISCIPLINA	PROGR.	REV.
MDL1	12	D	26	P8	SL2100	002	A

Revis.	Descrizione	Redatto	Data	Verificato	Data	Approvato	Data	Autorizzato / Data
A	Emissione Esecutiva	A.Ingletti	Marzo 2011			S.Alcioti		Dott. Ing. Pietro Ciriello Ordine Ingegneri Salerno n° 1169

File: MDL112D26P8SL2100002A

n. Elab.: -