

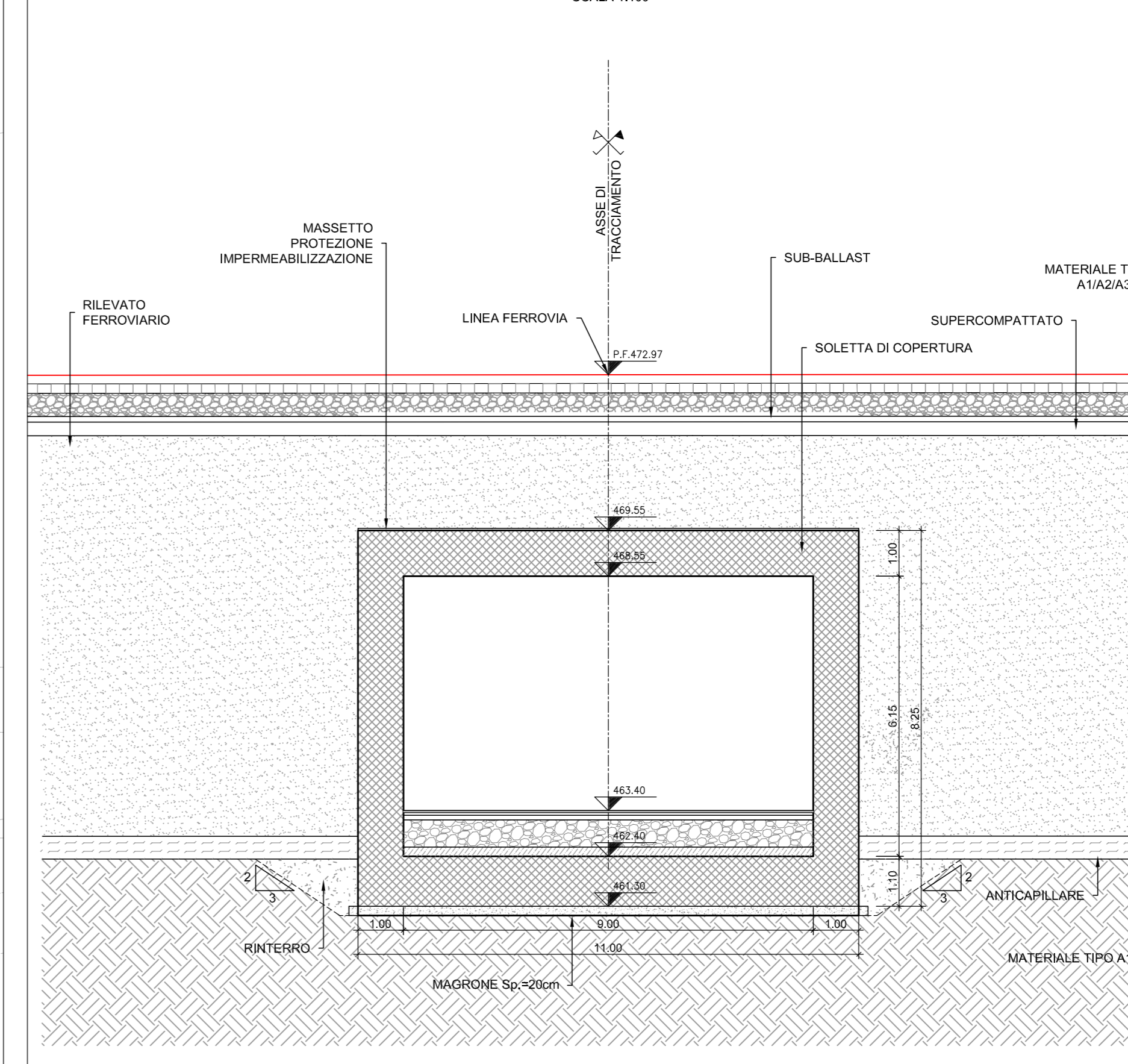
PLANIMETRIA DI INQUADRAMENTO

Scala 1:200



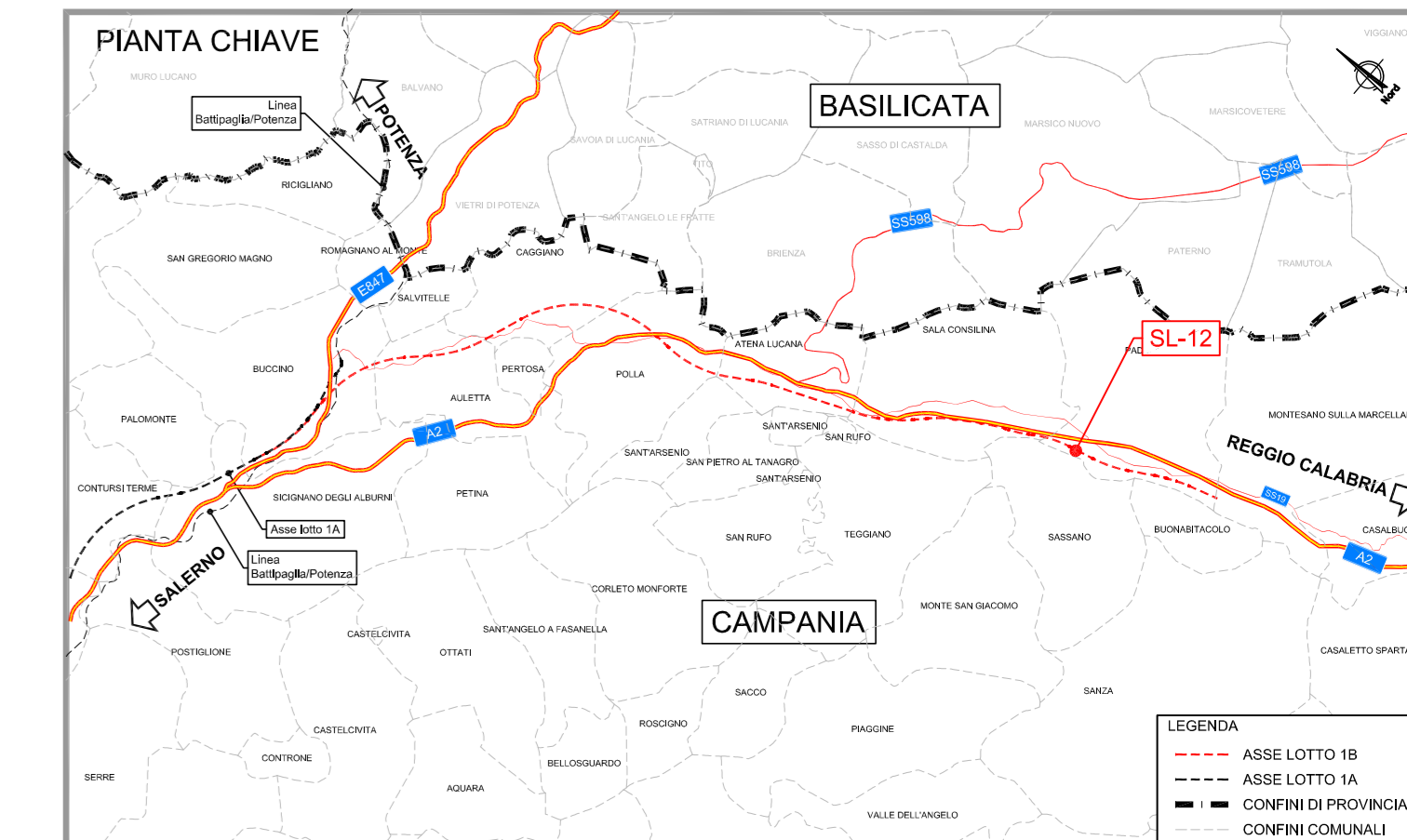
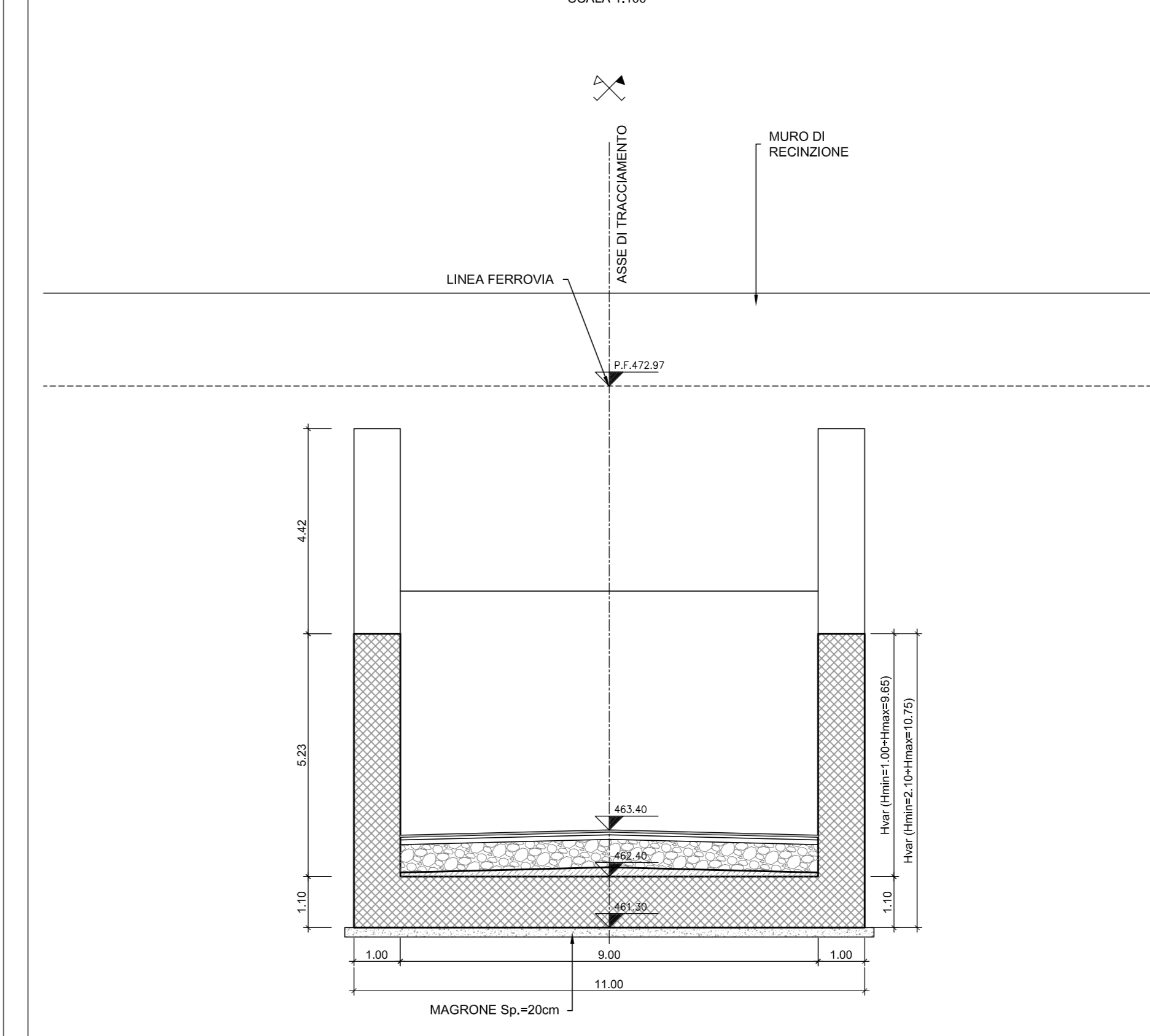
Sezione trasversale A-A

Scala 1:100



Sezione trasversale B-B

Scala 1:100



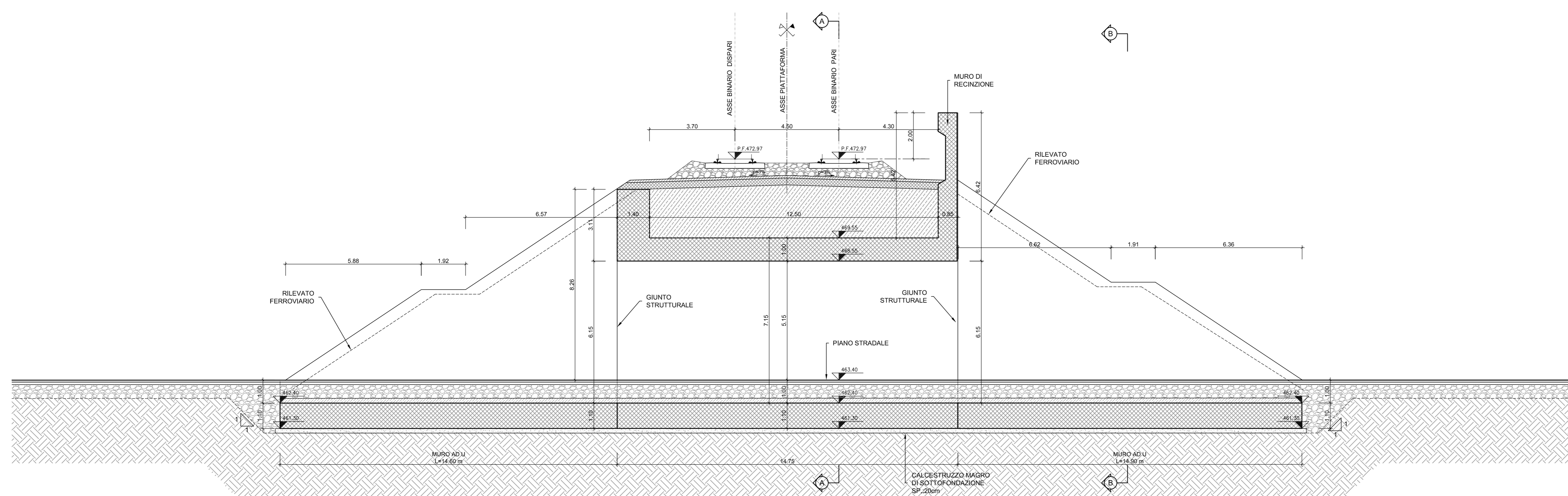
STRALCIO PLANIMETRICO

Scala 1:5000



Sezione longitudinale 1-1

Scala 1:100



COMMITTENTE:

PROGETTAZIONE:

U.O. OPERE GEOTECNICHE

PROGETTO DI FATTIBILITA' TECNICA ED ECONOMICA

LINEA SALERNO – REGGIO CALABRIA
NUOVA LINEA AV SALERNO – REGGIO CALABRIA
LOTTO 1 BATTIPAGLIA – PRAIA
LOTTO 1B ROMAGNANO – BUONABITACOLO

SOTTOVIA
SL13 (43+260 km)
 Pianta, prospetto, sezione longitudinale

SCALA: **Varie**

Rev.	Descrizione	Redatto	Data	Verificato	Data	Approvato	Data	Autorizzato Data
A	Emblema esecutio	[Signature]	08-2021	[Signature]	08-2021	[Signature]	08-2021	1.849/2021
B	Emblema esecutio	[Signature]	10-2021	[Signature]	10-2021	[Signature]	10-2021	1.849/2021

File: RC2A.B.1.R.11.PZ.SL.13.0.0.001.B n. Ebb: