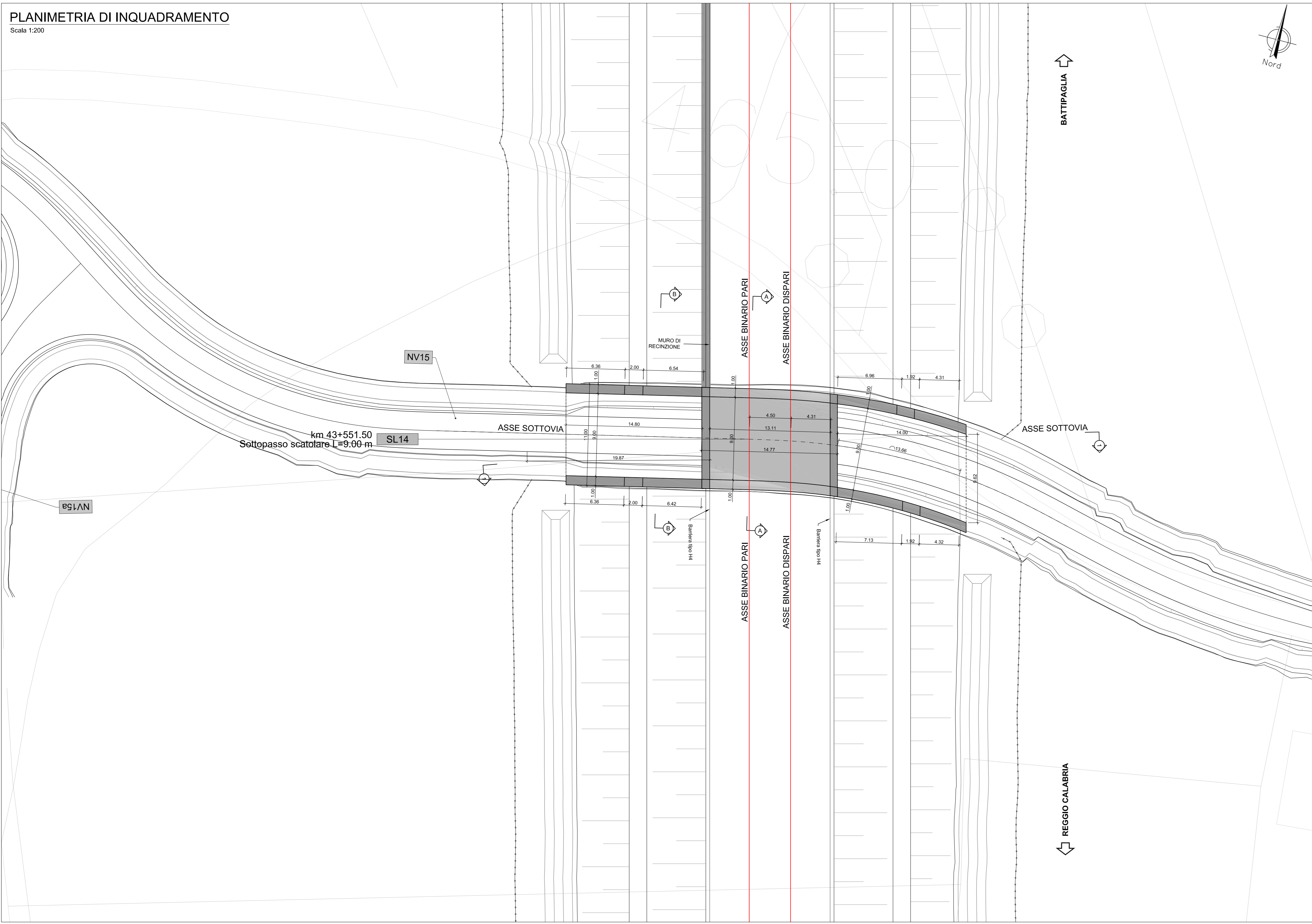


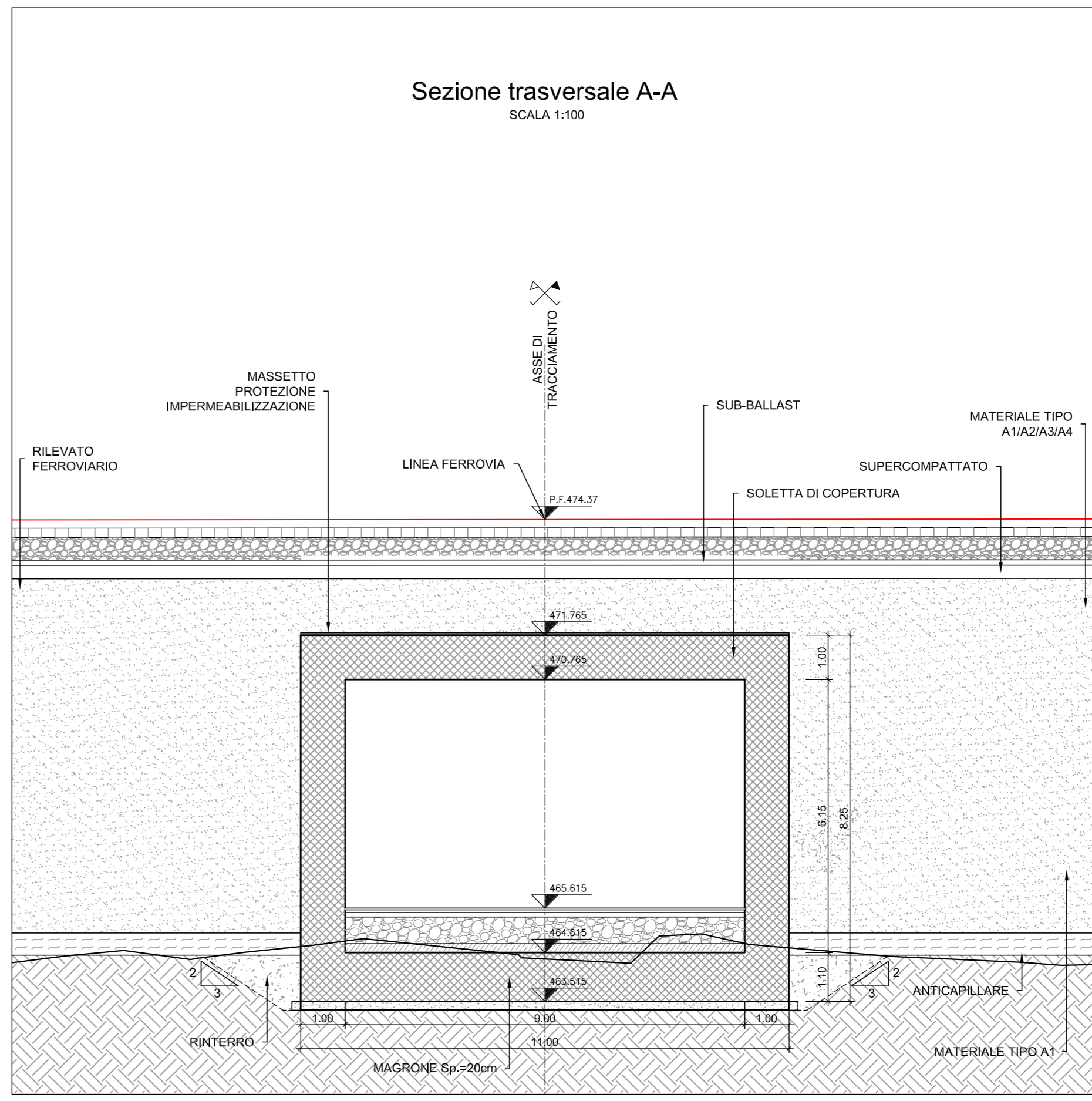
PLANIMETRIA DI INQUADRAMENTO

Scala 1:200



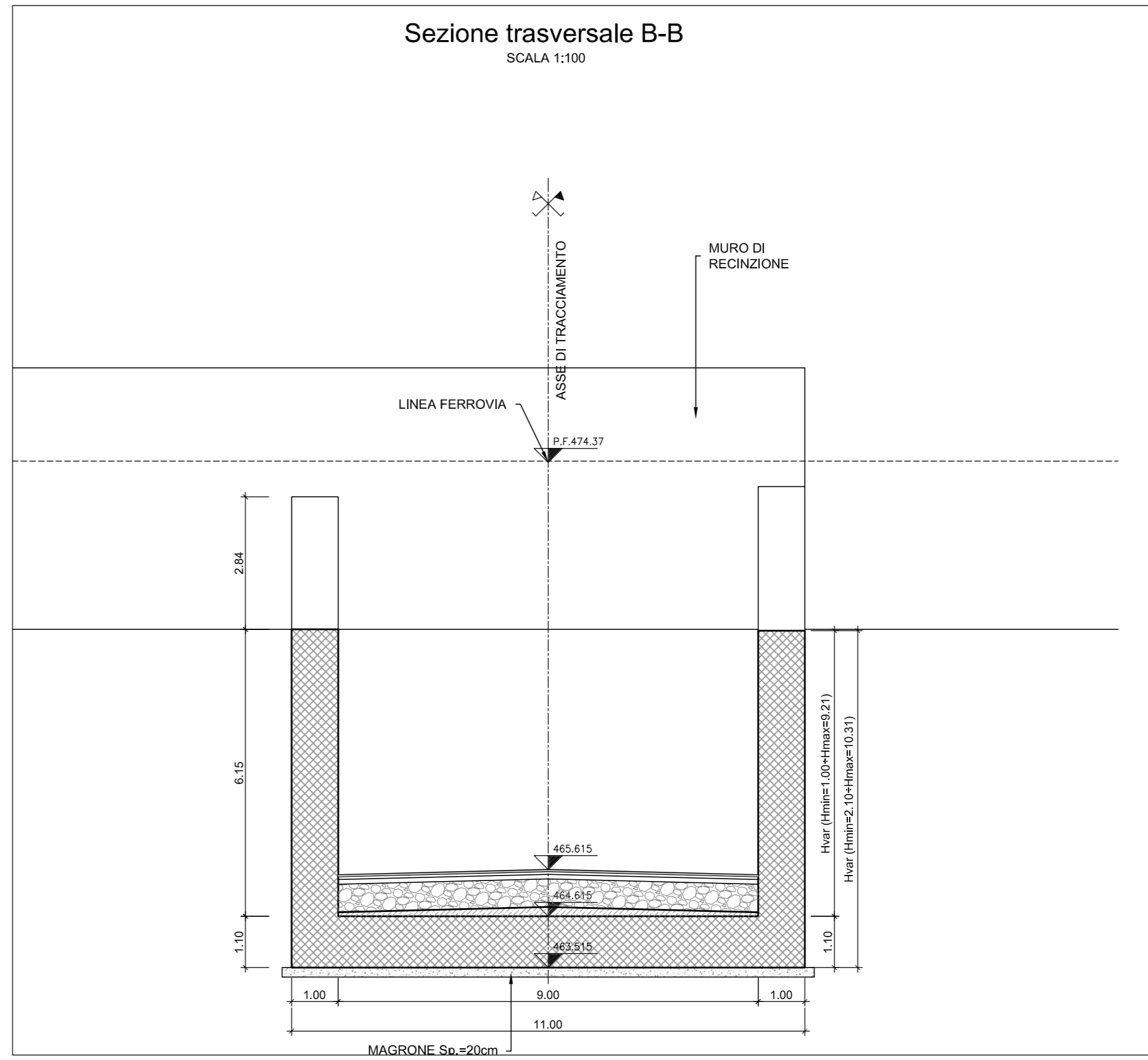
Sezione trasversale A-A

Scala 1:100

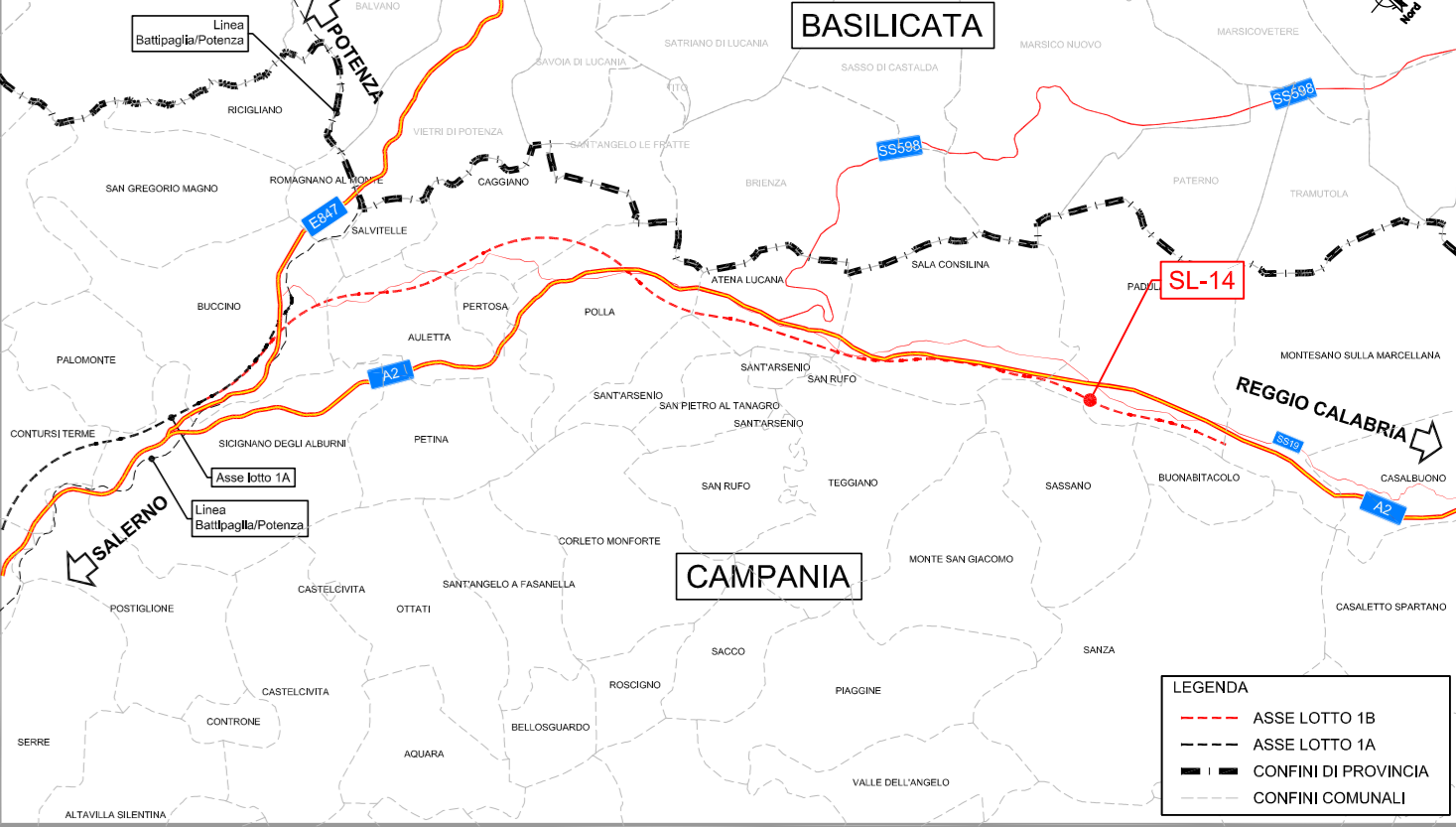


Sezione trasversale B-B

Scala 1:100

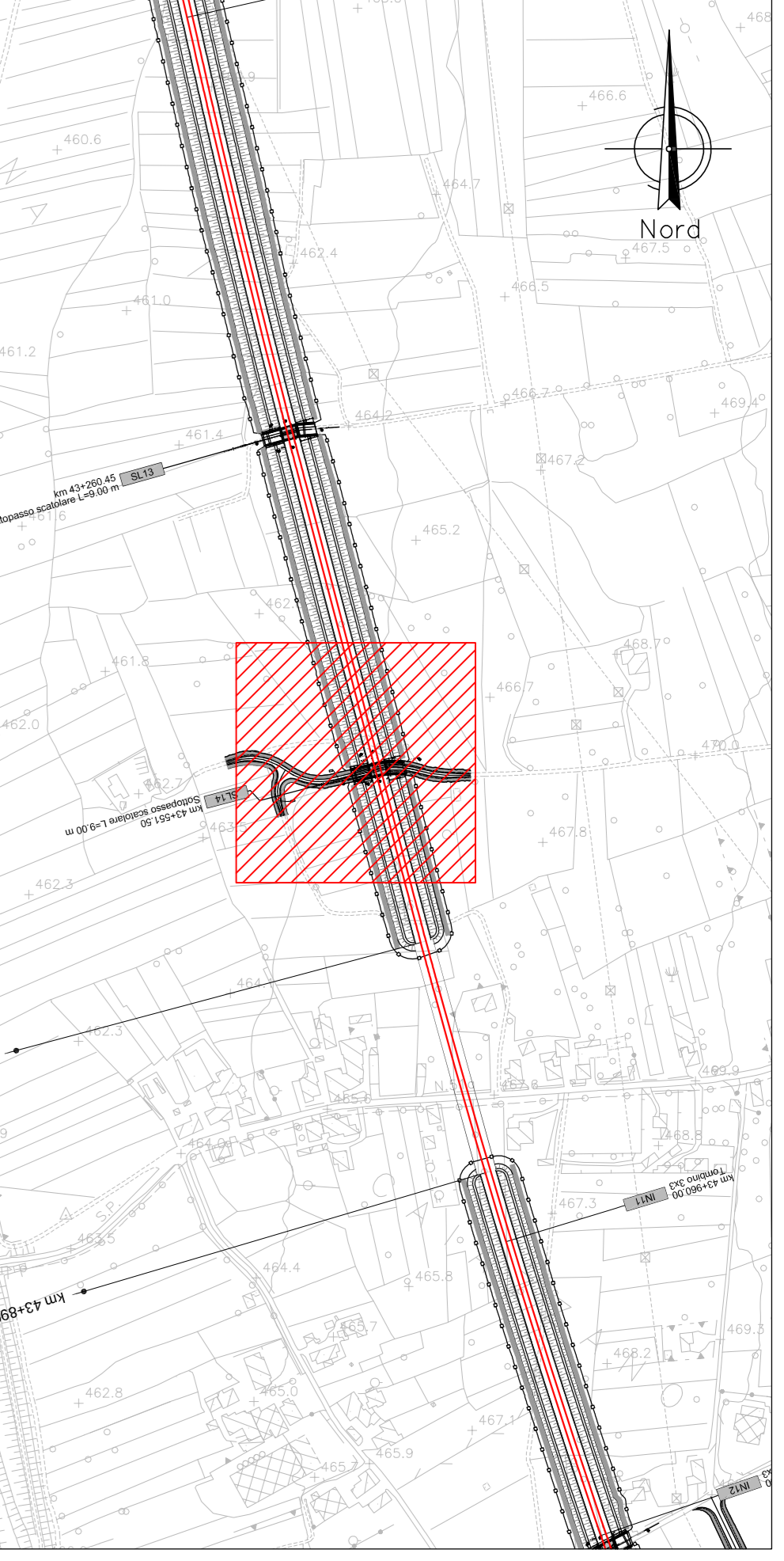


PIANTA CHIAVE



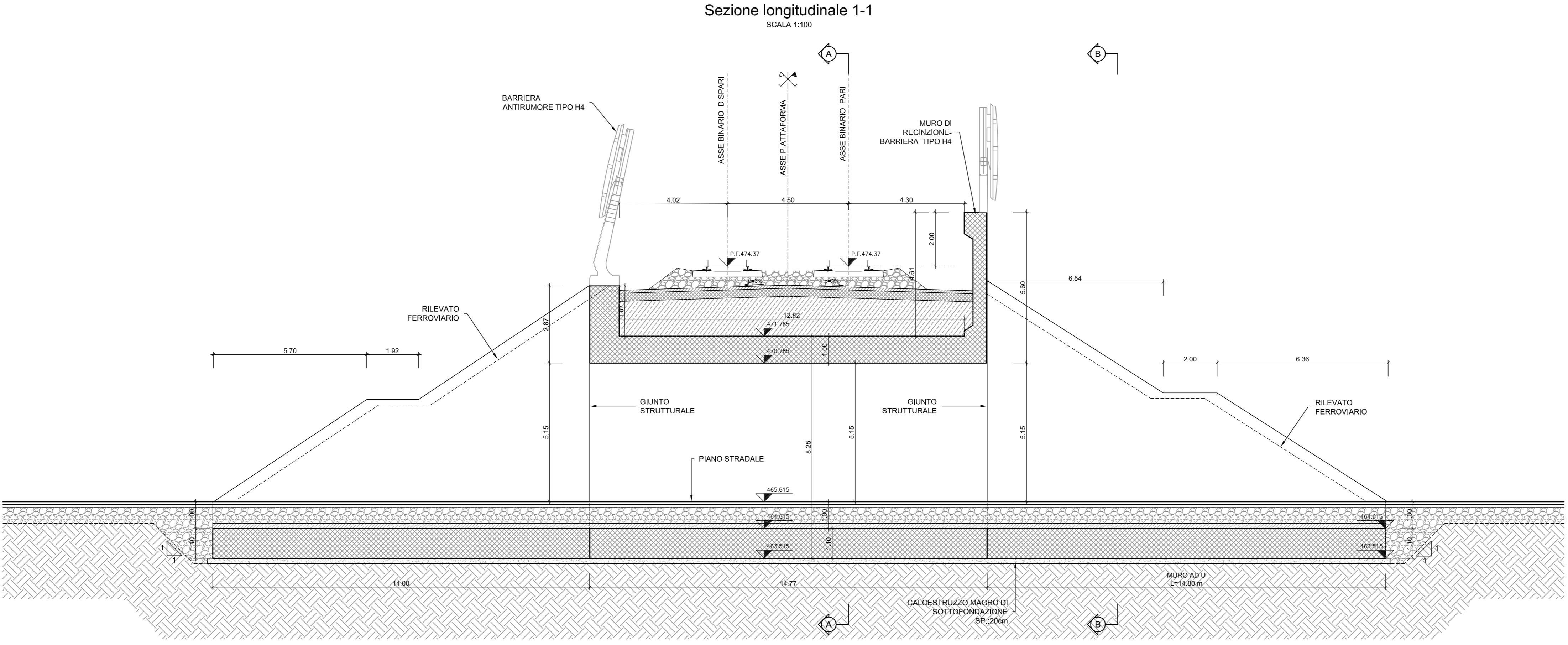
STRALCIO PLANIMETRICO

Scala 1:5000



Sezione longitudinale 1-1

Scala 1:100



COMMITTENTE:



PROGETTAZIONE:



U.O. OPERE GEOTECNICHE

PROGETTO DI FATTIBILITA' TECNICA ED ECONOMICA

LINEA SALERNO - REGGIO CALABRIA
 NUOVA LINEA AV SALERNO - REGGIO CALABRIA
 LOTTO 1 BATTAPAGLIA - PRAIA
 LOTTO 1B ROMAGNANO - BUONABITACOLO
 SOTTOVIA
 SL14 (43+551 km) - NV15
 Pianta, prospetto, sezione longitudinale

SCALA:

Varie

COMMESSA LOTTO FASE ENTE TIPO DOC. OPERA/DISCIPLINA Progr. REV.

RC2A B1 R 11 PZ SL1400 001 C

Rev.	Descrizione	Redatto	Data	Verificato	Data	Approvato	Data	Autorizzato Data
A	Emblema esecutivo	M. Ona	08-2021	G. Ona	08-2021	L. Ona	08-2021	L. Ona 08-2021
B	Emblema esecutivo	M. Ona	08-2021	G. Ona	08-2021	L. Ona	08-2021	L. Ona 08-2021
C	Emblema esecutivo	M. Ona	08-2021	G. Ona	08-2021	L. Ona	08-2021	L. Ona 08-2021