LEGENDA TABELLINE VERTICI PLANIMETRICI

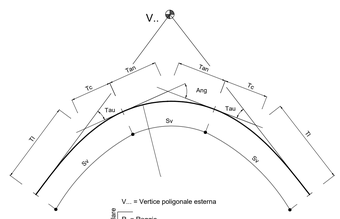

V... = Vertice poligonale esterna

Curve di progetto
- R = Raggio
- Ang = Angolo al centro
- T = Tangente
- Sv = Sviluppo

Clotoide
- A = Parametro
- Sv = Sviluppo
- Tau = Angolo
- Dr = Scostamento
- Tl = Tangente lunga
- Tc = Tangente corta

PLANIMETRIA DI TRACCIAMENTO

SCALA 1:2000

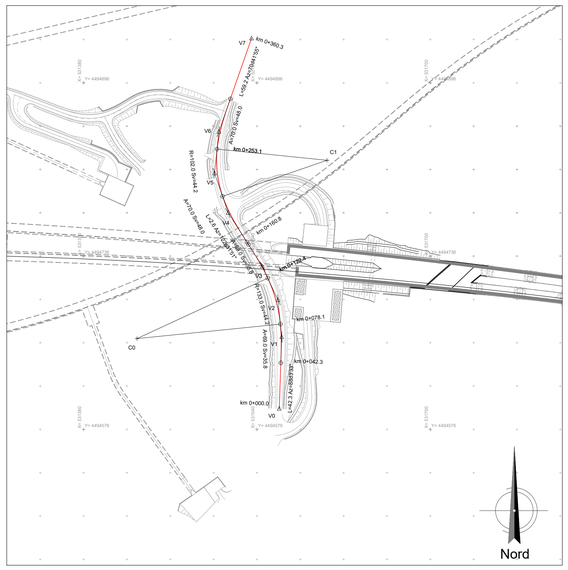

TABELLE TRACCIAMENTO NV01

NV01

Az	1.5
L	42.3
Xi	531560.2
Yi	4494595.5
Xi	531561.7
Yi	4494637.8

V0	531560.2
	4494595.5

N	1.0
A	69.0
Sv	35.8
AngF	7d42'38"
m	0.4
Tl	23.9
Tc	12.0
T	35.9

V1	531562.5
	4494681.7

V2	531559.0
	4494695.6

C0	531428.9
	4494660.2

R	133.0
Ac	19d23'2"
T	22.3
Sv	44.2
Fr	1.8
Co	44.0

V3	531544.6
	4494726.9

N	1.0
A	69.0
Sv	35.8
AngF	7d42'38"
m	0.4
Tl	23.9
Tc	12.0
T	35.9

Az	2.1
L	2.6
Xi	531531.8
Yi	4494747.1
Xi	531530.4
Yi	4494749.3

V4	531513.1
	4494776.6

N	1.0
A	70.0
Sv	48.0
AngF	13d29'33"
m	0.9
Tl	32.1
Tc	16.1
T	48.7

V5	531500.3
	4494812.8

C1	531604.3
	4494824.6

R	102.0
Ac	24d50'50"
T	22.5
Sv	44.2
Fr	2.4
Co	43.9

V6	531504.4
	4494851.2

N	1.0
A	70.0
Sv	48.0
AngF	13d29'33"
m	0.9
Tl	32.1
Tc	16.1
T	48.7

Az	1.2
L	59.2
Xi	531515.0
Yi	4494881.5
Xi	531534.8
Yi	4494937.4

V7	531534.8
	4494937.4

PLANIMETRIA DI PROGETTO

SCALA 1:2000

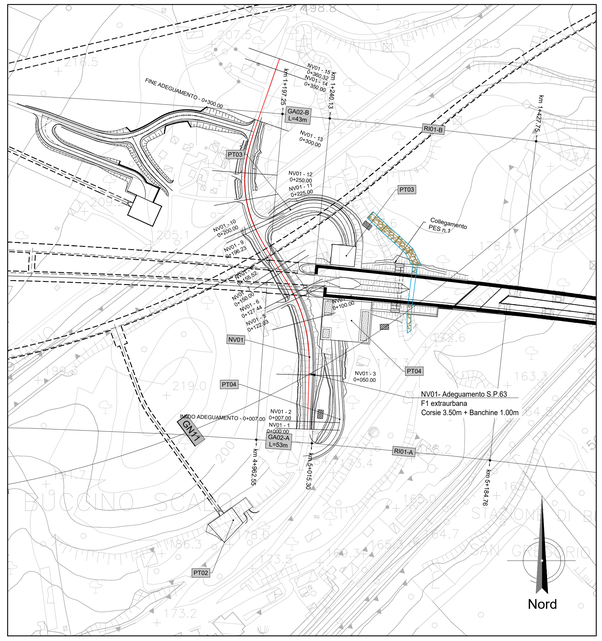

DETTAGLIO PAVIMENTAZIONE STRADALE TIPO 1

SCALA 1:20

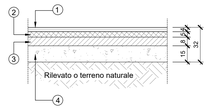

1. STRATO DI USURA IN CONGLOMERATO BITUMINOSO (BITUME MODIFICATO IN MODO HARD) Sp=4cm
2. STRATO DI COLLEGAMENTO BINDER (BITUME MODIFICATO IN MODO HARD) Sp=5cm
3. STRATO DI BASE (BITUME MODIFICATO IN MODO HARD) Sp=8cm
4. FONDAZIONE MISTO STABILIZZATO Sp=15cm

PROFILO DI PROGETTO

SCALA 1:2000/200

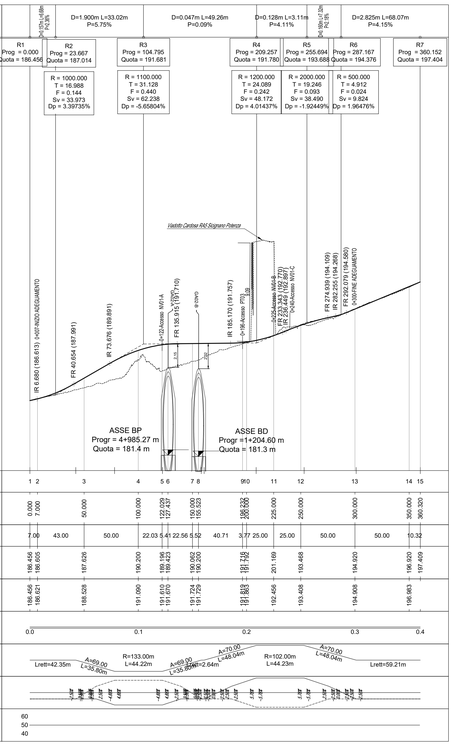

NV01

CATEGORIA F1 - EXTRAURBANA LOCALE

SEZIONE TIPO IN RILEVATO Hril ≤ 4.00 m

SCALA 1:50

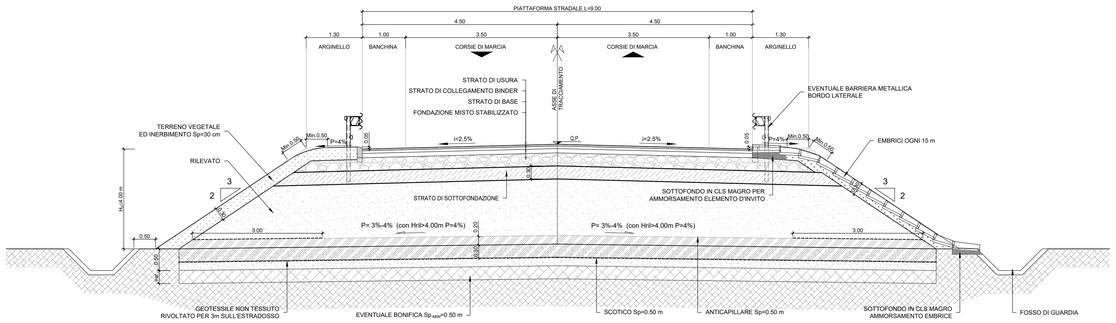

NV01

SEZIONE TIPO IN TRINCEA

SCALA 1:50

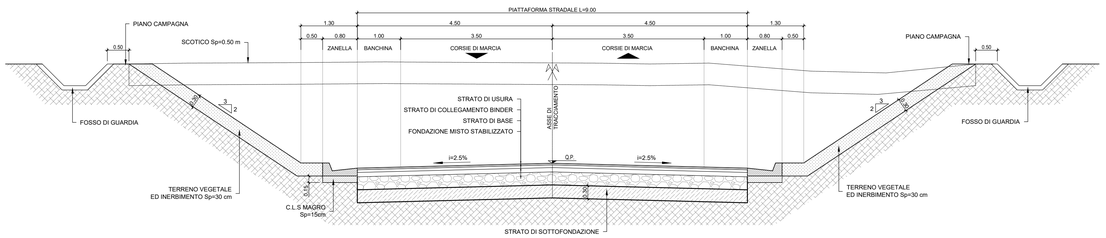

PIANTA CHIAVE

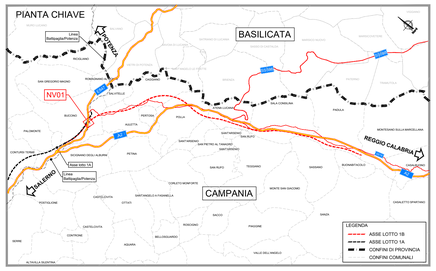

COMMITTENTE:

RFI RETE FERROVIARIA ITALIANA
GRUPPO FERROVIE DELLO STATO ITALIANE

PROGETTAZIONE:

ITALFERR
GRUPPO FERROVIE DELLO STATO ITALIANE

U.O. PROGETTAZIONE LINEE, NODI E ARMAMENTO

PROGETTO DI FATTIBILITA' TECNICA ED ECONOMICA

LINEA SALERNO – REGGIO CALABRIA
NUOVA LINEA AV SALERNO – REGGIO CALABRIA
LOTTO 1 BATTIPAGLIA – PRAIA
LOTTO 1B ROMAGNANO – BUONABITACOLO

VIABILITÀ
NV01 - S.P.63 al km 4+986
Planimetria di progetto, tracciamento, profilo e sezione tipo

SCALA: varie

COMMESSA	LOTTO	FASE	ENTE	TIPO DOC.	OPERA/DISCIPLINA	PROGR.	REV.
RC2A	B1	R	13	LZ	NV0100	001	C

Rev.	Descrizione	Redatto	Data	Verificato	Data	Approvato	Data	Autorizzato Data
A	Emissione esecutiva	L.Pacioselli	Dic-2021	F.Gaeta	Dic-2021	I.D'Amore	Dic-2021	V.Conforti Lug-2023
B	Emissione esecutiva	L.Pacioselli	Mag-2022	F.Gaeta	Mag-2022	I.D'Amore	Mag-2022	
C	Emissione esecutiva	K.E.Paskalova	Lug-2023	F.Gaeta	Lug-2023	I.D'Amore	Lug-2023	

File: RC2A.B.1.R.13.LZ.NV.01.0.0.001.C

n. Elab.: