

PLANIMETRIA DI TRACCIAMENTO

SCALA 1:2000

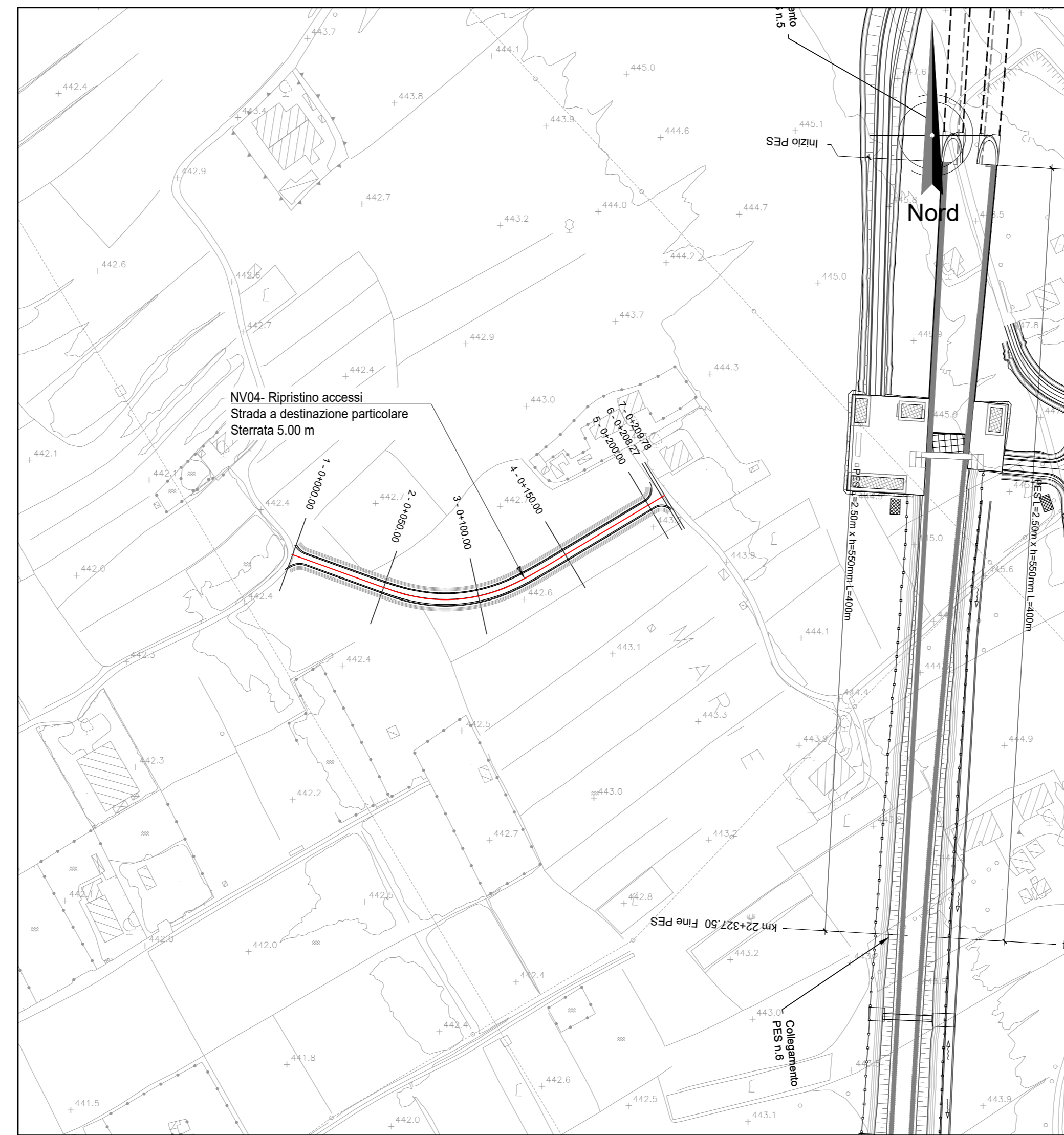


TABELLE TRACCIAMENTO NV04

NV04					
V1	523188.387 4482285.909	V2	542376.400 4484254.129	V3	443385.698 4484316.540
N	1.000	A	33.500	Sp	12.000
Ang	5.58156	Dr	0.100	Tl	9.326
Tl	9.326	Tc	4.825		
C1	243287.378 4484342.566				
R	80.000	Am	30.944	Tam	24.875
Am	30.944	Am	48.757	Fz	3.603
Am	48.757	Am	47.588		
N	1.000	A	33.500	Sp	12.000
Ang	5.58156	Dr	0.100	Tl	9.326
Tl	9.326	Tc	4.825		

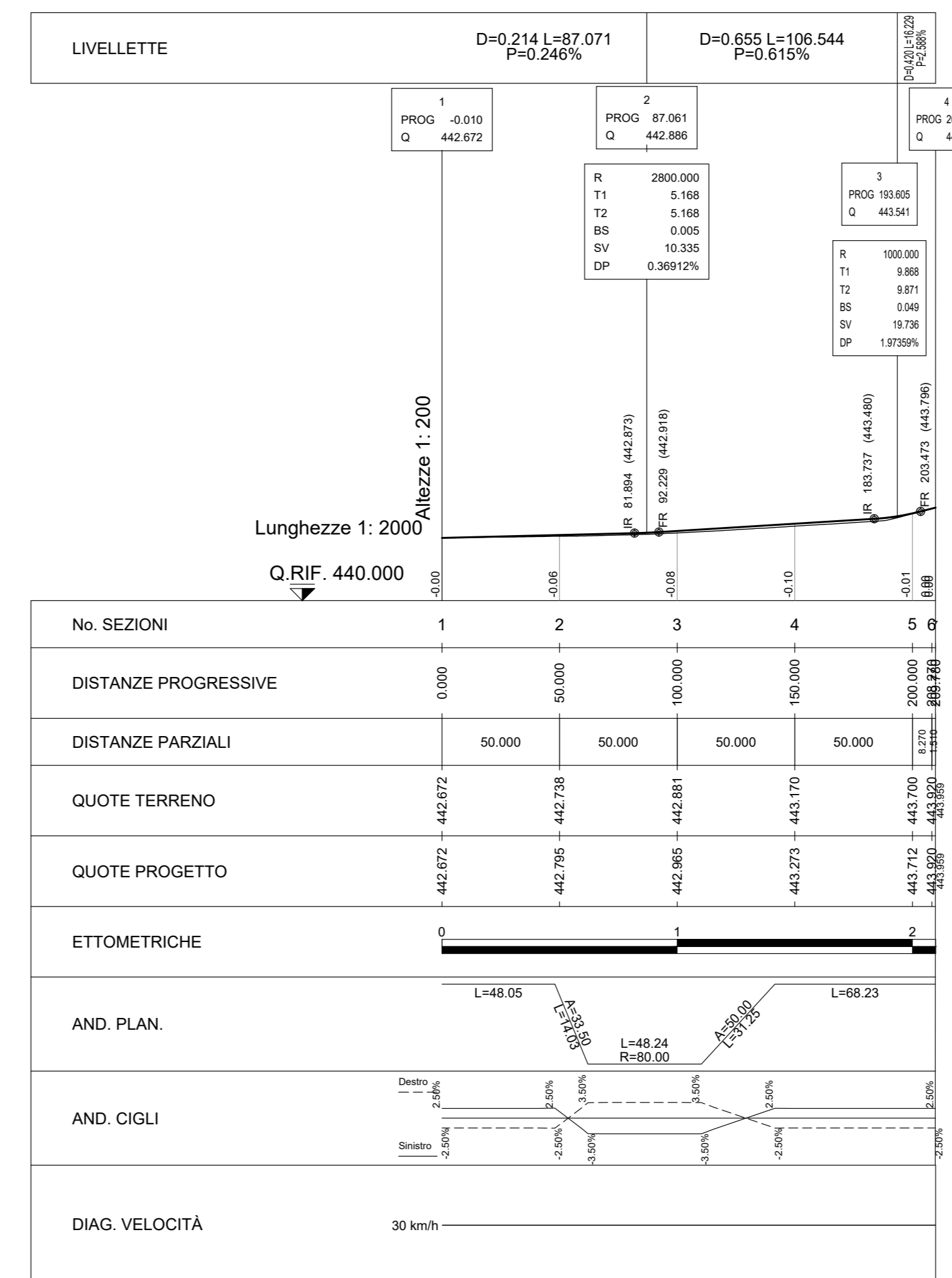
PLANIMETRIA DI PROGETTO

SCALA 1:2000



PROFILO DI PROGETTO

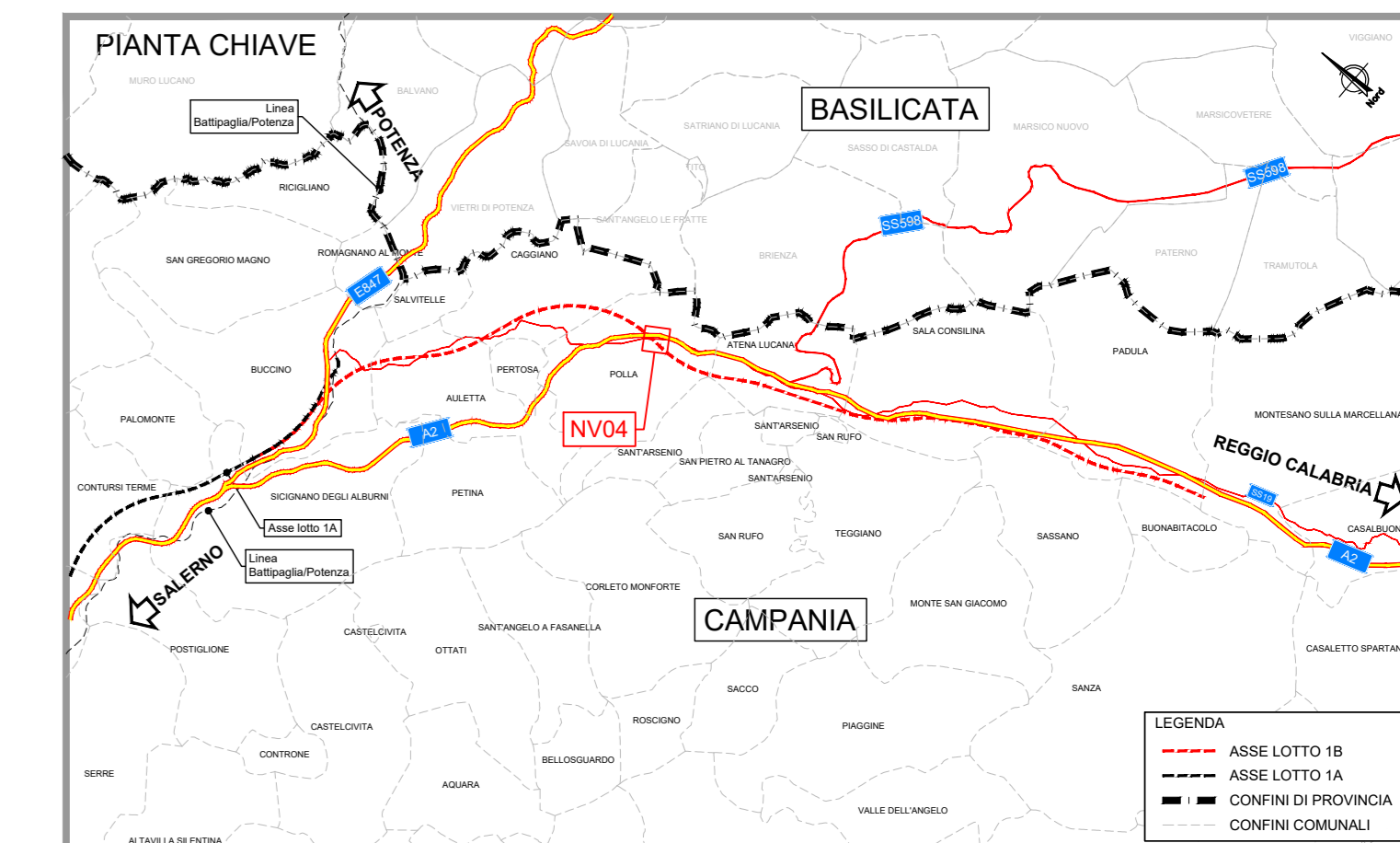
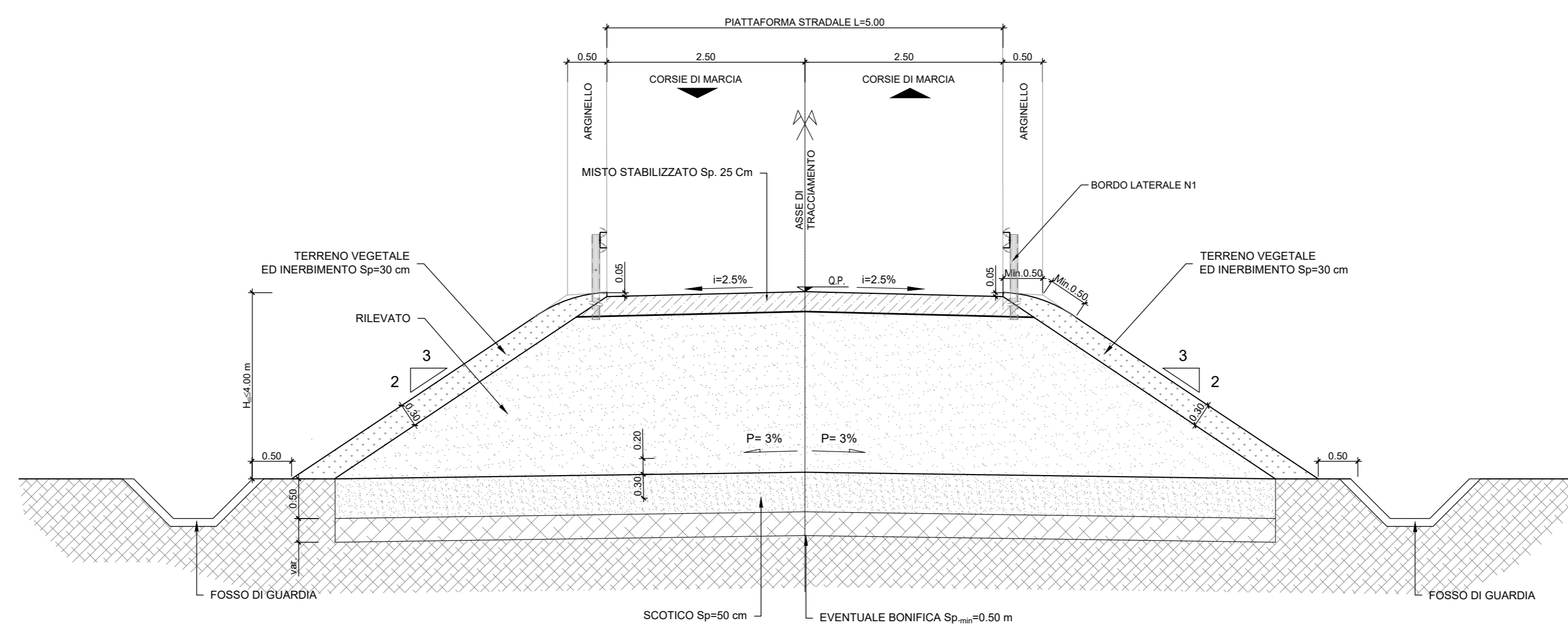
SCALA 1:2000/200



NV04 STRADA A DESTINAZIONE PARTICOLARE (L=5.00m - STERRATA)

SEZIONE TIPO IN RILEVATO H_{riL} ≤ 4.00 m

SCALA 1:50



COMMITTENTE:
RFI
 RETE FERROVIARIA ITALIANA
 GRUPPO FERROVIE DELLO STATO ITALIANE

PROGETTAZIONE:
ITALFER
 GRUPPO FERROVIE DELLO STATO ITALIANE

U.O. PROGETTAZIONE LINEE, NODI E ARMAMENTO

PROGETTO DI FATTIBILITA' TECNICA ED ECONOMICA

LINEA SALERNO - REGGIO CALABRIA
NUOVA LINEA AV SALERNO - REGGIO CALABRIA
LOTTO 1 BATTIPAGLIA - PRAIA
LOTTO 1B ROMAGNANO - BUONABITACOLO

VIABILITA'
 NV04 - Ripristino accessi al km 22+169
 Planoprofilo, tracciamento e sezioni tipo

SCALA: varie

COMMESSA	LOTTO	FASE	ENTE	TIPO DOC.	OPERA/DISCIPLINA	PROGR.	REV.
RC2A	B1	R	13	LZ	NV0400	001	C

Rev.	Descrizione	Redatto	Data	Verificato	Data	Approvato	Data	Autorizzato Data
A	Emissione esecutiva	L. Pizzardi	20-01-2021	F. Galati	04-02-2021	L. Pizzardi	04-02-2021	04-02-2021
B	Emissione esecutiva	L. Pizzardi	15-03-2022	F. Galati	04-04-2022	L. Pizzardi	04-04-2022	04-04-2022
C	Emissione esecutiva	L. Pizzardi	15-03-2023	F. Galati	15-03-2023	L. Pizzardi	15-03-2023	15-03-2023

File: RC2A.B.1.R.13.LZ.NV.04.0.0.001.C n. Elab.: