LEGENDA TABELLINE VERTICI PLANIMETRICI

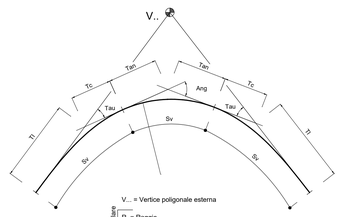

V... = Vertice poligonale esterna

Curva circolare
- R = Raggio
- Ang = Angolo al centro
- T = Tangente
- Sv = Sviluppo

Clotoide
- A = Parametro
- Sv = Sviluppo
- Tau = Angolo
- Dr = Scostamento
- Tl = Tangente lunga
- Tc = Tangente corta

PLANIMETRIA DI TRACCIAMENTO

SCALA 1:2000

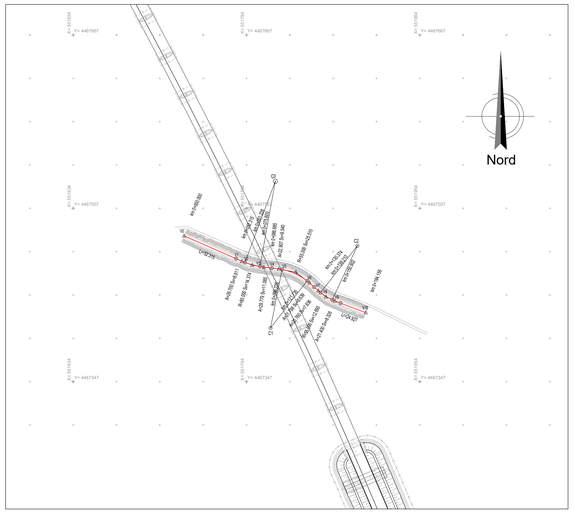

TABELLE TRACCIAMENTO NV45

V0	551736.588	4467481.437
V1	551789.926	4467458.009
V2	551799.458	4467454.441
V3	551810.188	4467452.505
V4	551823.860	4467451.006
V5	551839.722	4467447.858
V6	551852.261	4467438.130
V7	551860.387	4467430.736
V8	551867.448	4467425.176
V9	551875.742	4467421.308
V10	551904.262	4467410.554

V 1	
N	1.000
A	26.700
Sv	8.911
AngF	3.5456g
m	0.041
Tl	5.942
Tc	2.971

C0	551820.754 4467531.891

V 2	
R	80.000
Ac	11.4388g
Tan	7.206
Sv	14.374
Fr	0.323
Co	14.355

V 3	
N	1.000
A	29.779
Sv	11.085
AngF	4.4104g
m	0.064
Tl	7.592
Tc	3.697

V 4	
N	1.000
A	22.907
Sv	9.540
AngF	5.5213g
m	0.069
Tl	6.363
Tc	3.182

C1	551816.273 4467396.439

V 5	
R	55.000
Ac	29.5277g
Tan	12.989
Sv	25.510
Fr	1.472
Co	25.282

V 6	
N	1.000
A	21.798
Sv	8.639
AngF	4.9997g
m	0.057
Tl	5.761
Tc	2.881

V 7	
N	1.000
A	20.760
Sv	7.836
AngF	4.5349g
m	0.047
Tl	5.225
Tc	2.613

C2	551896.468 4467472.330

V 8	
R	55.000
Ac	14.6917g
Tan	6.375
Sv	12.693
Fr	0.366
Co	12.665

V 9	
N	1.000
A	21.400
Sv	8.326
AngF	4.8189g
m	0.053
Tl	5.553
Tc	2.777

PLANIMETRIA DI PROGETTO

SCALA 1:2000

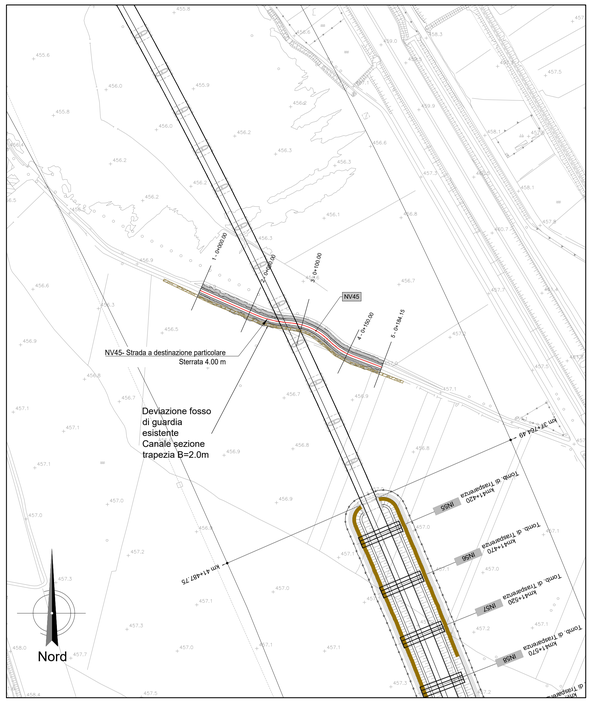

PROFILO DI PROGETTO

SCALA 1:2000/200

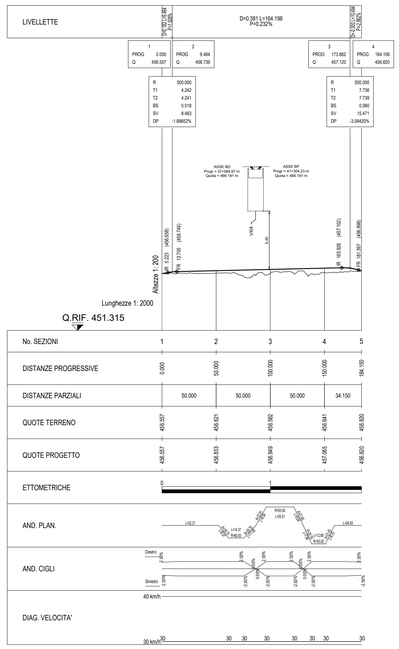

No. SEZIONI	1	2	3	4	5
DISTANZE PROGRESSIVE	0.000	50.000	100.000	150.000	164.158
DISTANZE PARZIALI		50.000	50.000	50.000	34.158
QUOTE TERRENO	458.557	458.621	458.582	458.841	458.820
QUOTE PROGETTO	458.557	458.833	458.949	457.365	458.820
ETTOMETRICHE	0		1		
AND. PLAN.	L=52.91	R=84.13 I=20 L=14.27 R=84.13		L=14.27 R=84.13 I=20 L=52.91	
AND. CIGLI	Destro -2.5%	-2.5% -2.5% -2.5%		-2.5% -2.5% -2.5%	-2.5%
	Sinistro -2.5%	-2.5% -2.5% -2.5%		-2.5% -2.5% -2.5%	-2.5%
DIAG. VELOCITA'	40 km/h				
	30 km/h 30	30 30 30		30 30 30	30

NV45

STRADA A DESTINAZIONE PARTICOLARE
(L=4.00m - STERRATA)

SEZIONE TIPO IN RILEVATO Hril < 1.00 m

SCALA 1:50

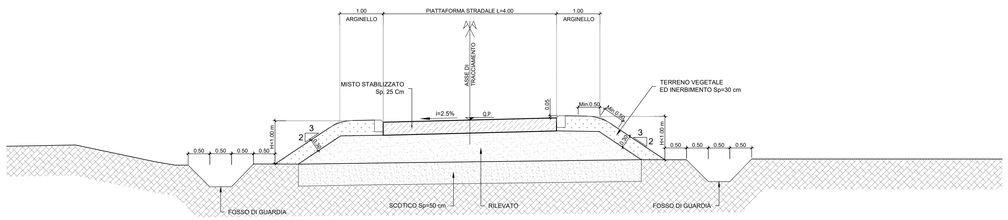

PIANTA CHIAVE

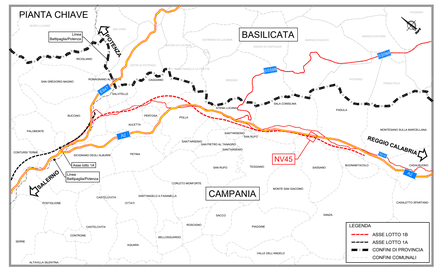

COMMITTENTE:

RFI RETE FERROVIARIA ITALIANA
GRUPPO FERROVIE DELLO STATO ITALIANE

PROGETTAZIONE:

ITALFERR
GRUPPO FERROVIE DELLO STATO ITALIANE

U.O. PROGETTAZIONE LINEE, NODI E ARMAMENTO

PROGETTO DI FATTIBILITA' TECNICA ED ECONOMICA

LINEA SALERNO – REGGIO CALABRIA
NUOVA LINEA AV SALERNO – REGGIO CALABRIA
LOTTO 1 BATTIPAGLIA – PRAIA
LOTTO 1B ROMAGNANO – BUONABITACOLO

VIABILITÀ
NV45 - Viabilità al km 41+320
Planoprofilo, tracciamento e sezione tipo

SCALA: varie

COMMESSA	LOTTO	FASE	ENTE	TIPO DOC.	OPERA/DISCIPLINA	PROGR.	REV.
RC2A	B1	R	13	LZ	NV4500	001	A

Rev.	Descrizione	Redatto	Data	Verificato	Data	Approvato	Data	Autorizzato Data
A	Emissione esecutiva	A.E.Paradiso	Lug-2023	F.Gaeta	Lug-2023	I.D'Amore	Lug-2023	V.Conforti Lug-2023

ITALFERR S.p.A. D.L. 95/12 art. 2 comma 2 quinquies Legge 135/12 Decreto PM 138/2013 - Statuto art. 5 comma 2 lett. f)

File: RC2A.B.1.R.13.LZ.NV.45.0.0.001.A

n. Elab.: