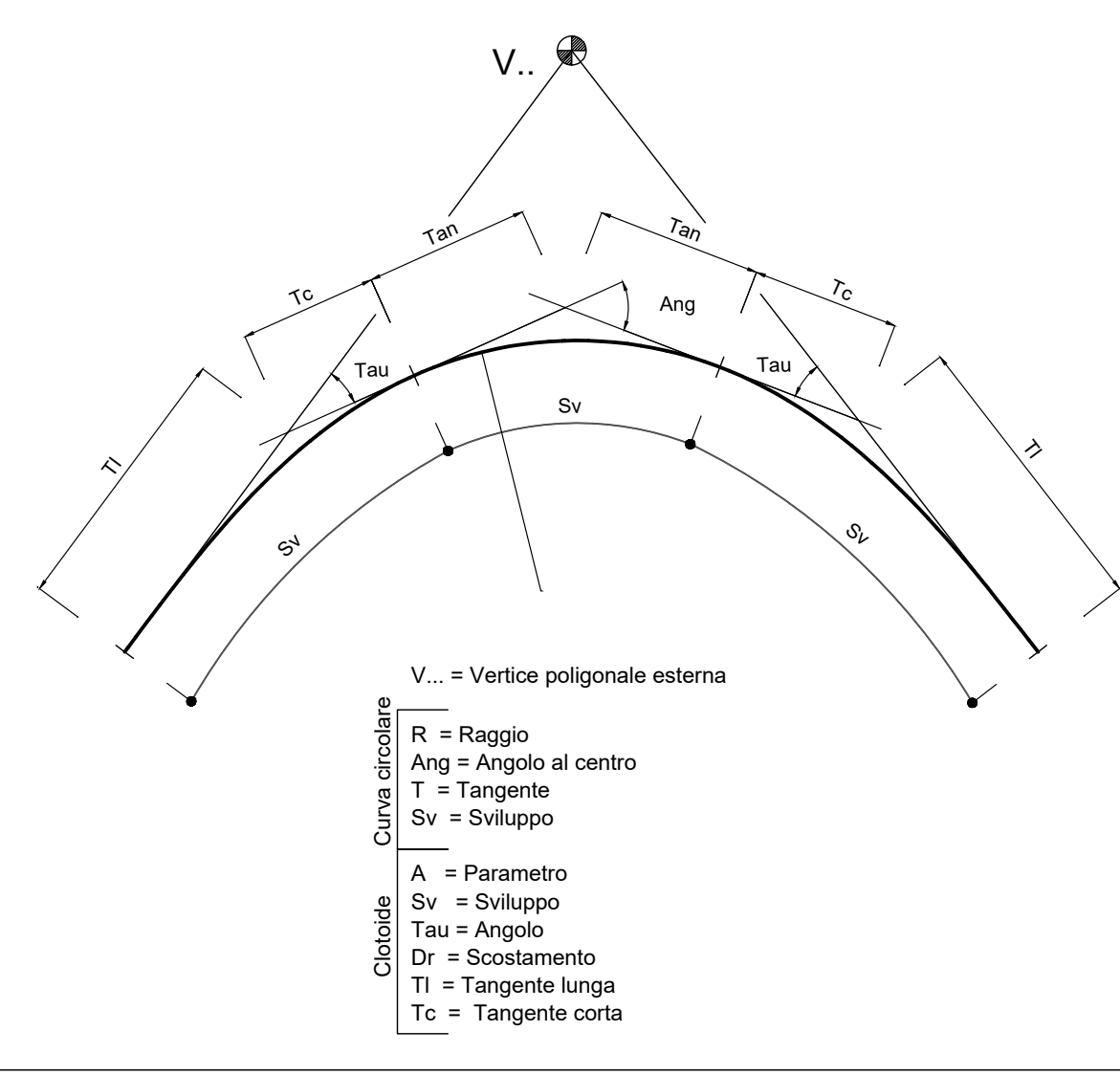


LEGENDA TABELLINE VERTICI PLANIMETRICI



PLANIMETRIA DI TRACCIAMENTO
SCALA 1:2000

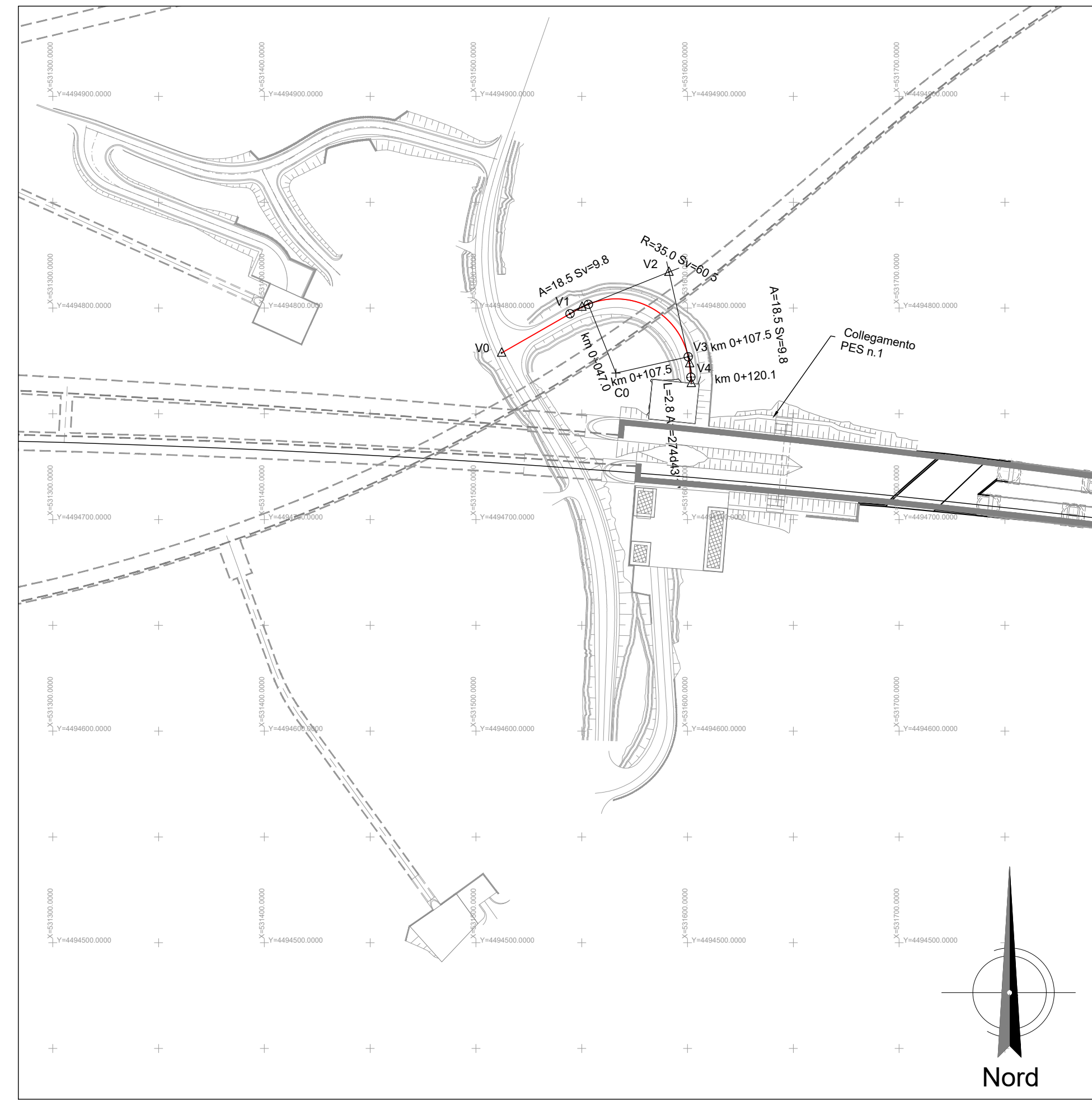
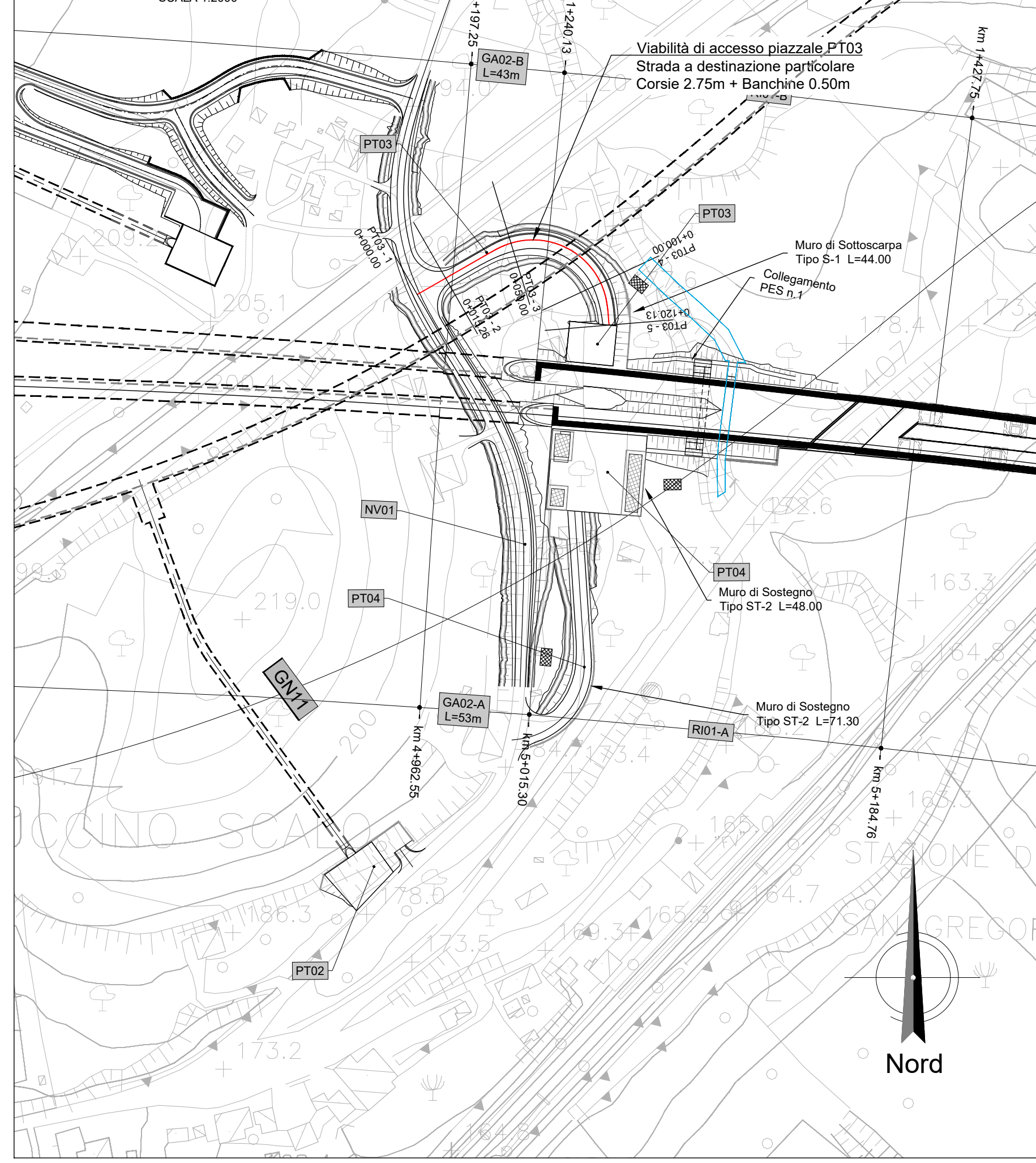


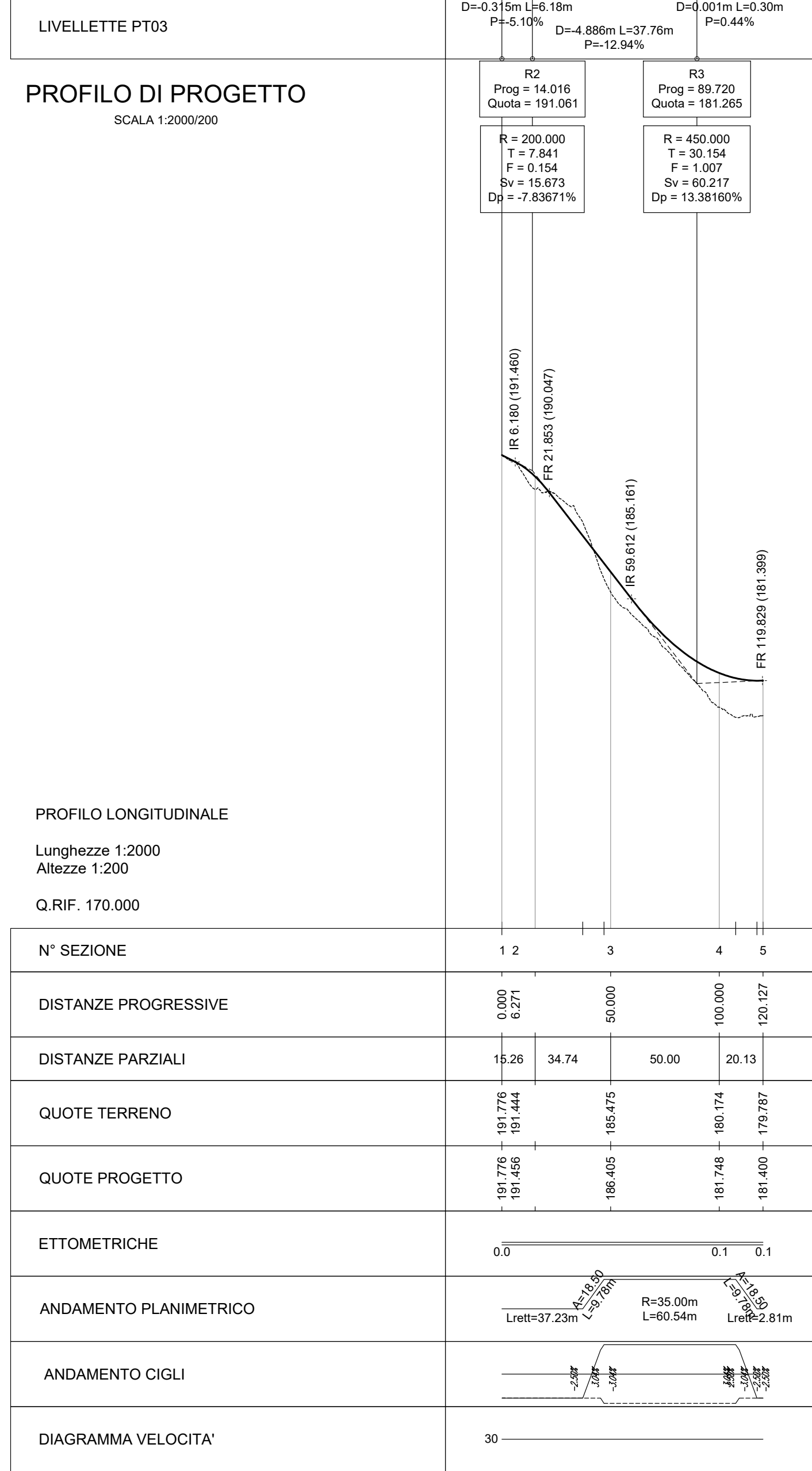
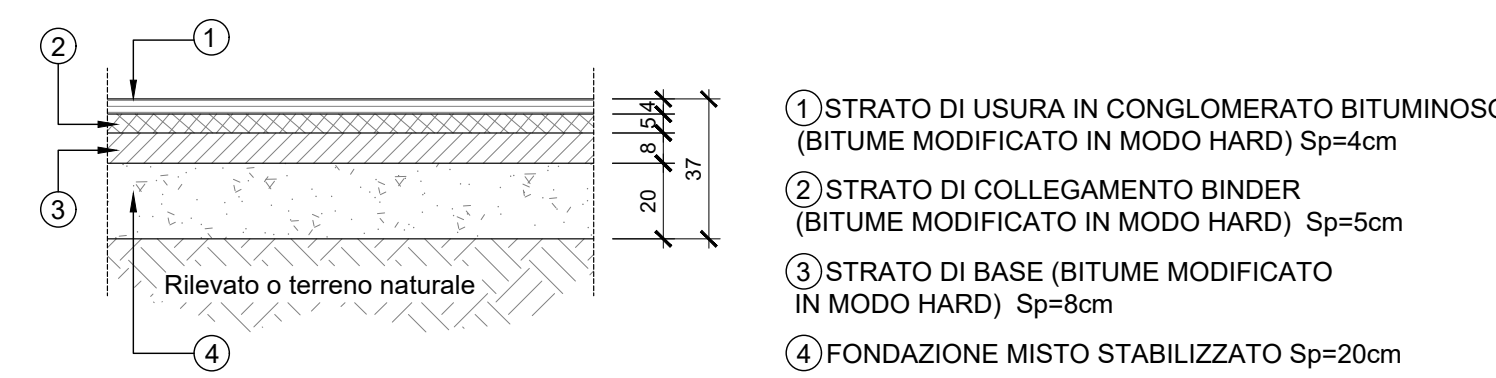
TABELLE TRACCIAMENTO PT03

PT03		V1		V2		V3		V4	
Az	0.5	531550.1	531591.2	531601.0	531601.8	N	1.0	531566.1	531566.1
L	37.2	4494800.5	4494817.0	4494773.8	4494784.5	A	18.5	4494769.3	4494769.3
S	531552.1					Sv	8.8		
V	4894778.3					Ang	807.14		
N	531544.4					R	30.0		
T	4494797.3					Ac	9929.4		
						Tl	0.1		
						Tc	0.5		
						Ts	3.3		
						Co	53.3		
								4.8	
								2.8	
								531601.5	
								4494707.3	
								531601.8	
								4494784.5	

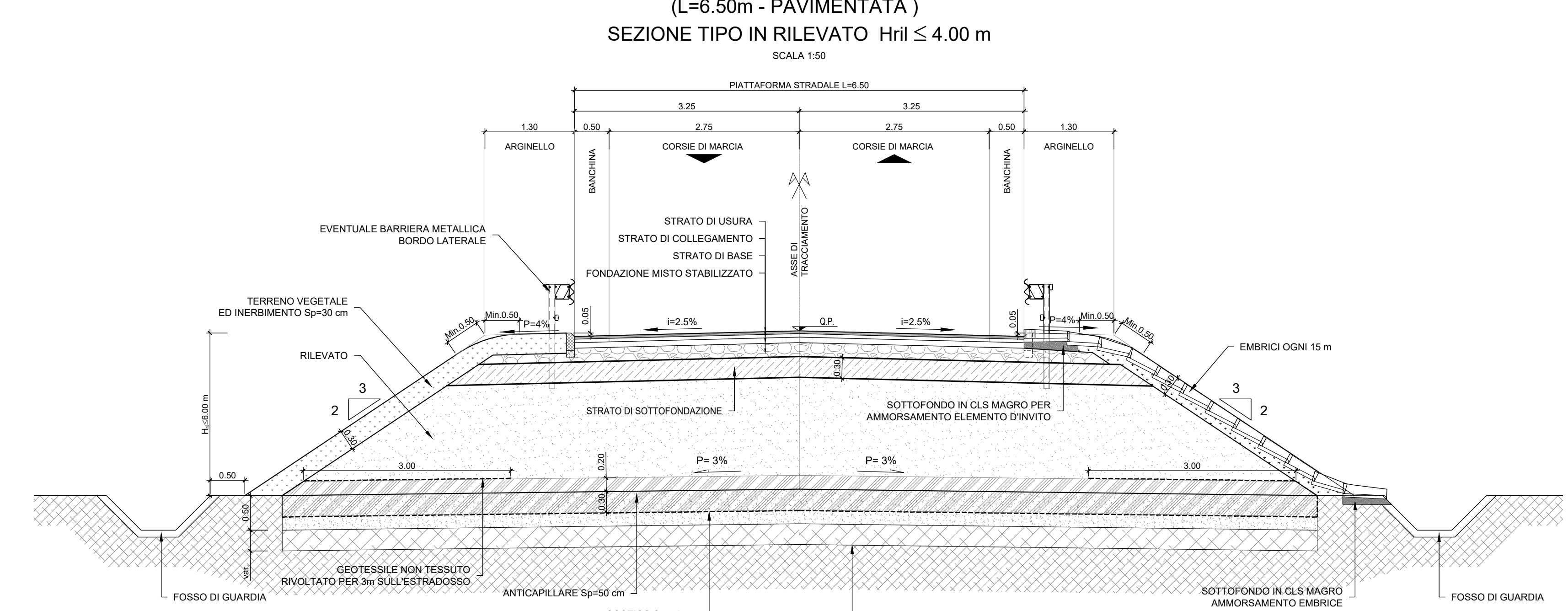
PLANIMETRIA DI PROGETTO
SCALA 1:2000



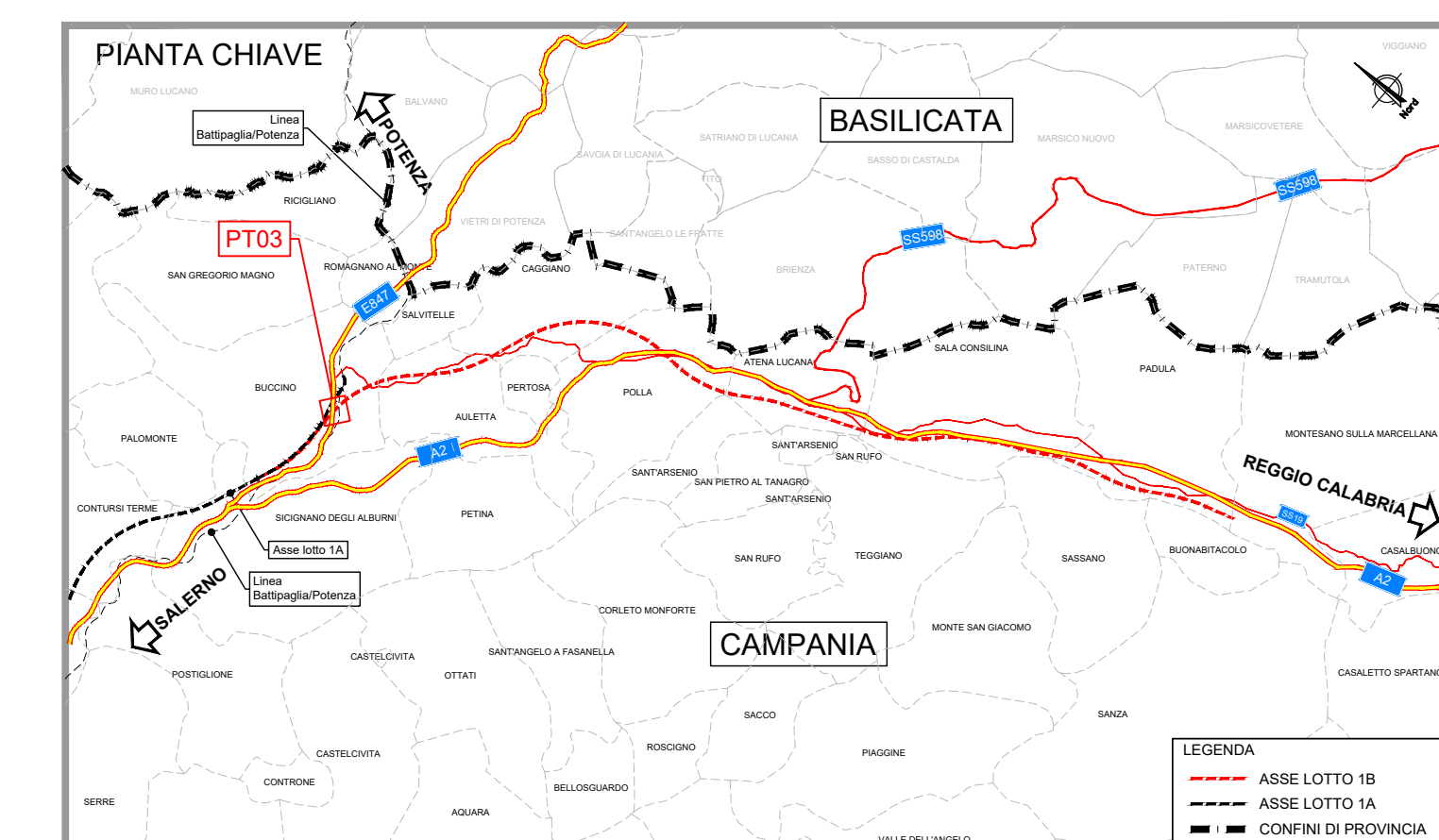
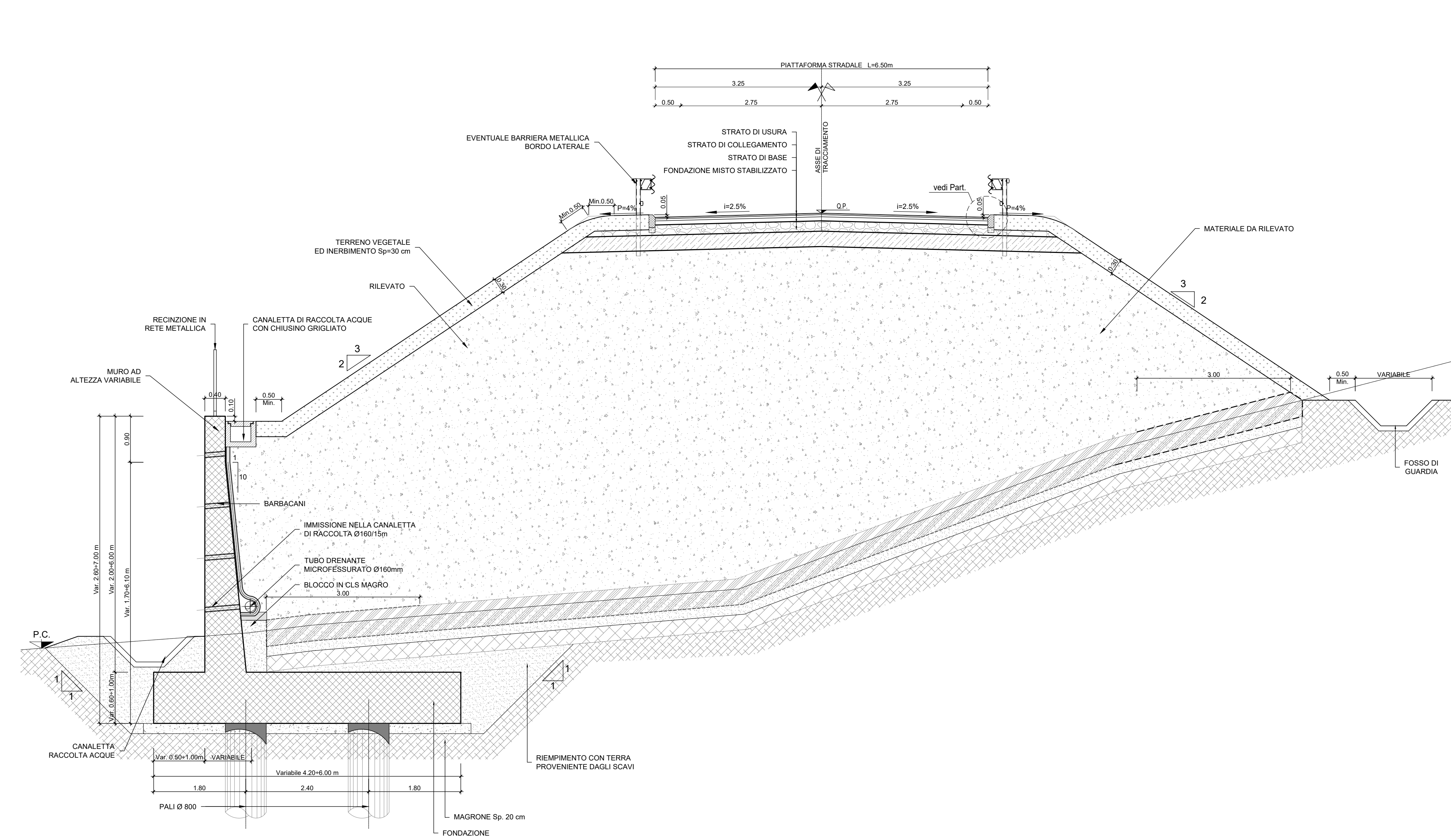
DETTAGLIO PAVIMENTAZIONE STRADALE TIPO 2
SCALA 1:20



PT03
STRADA A DESTINAZIONE PARTICOLARE
(L=6.50m - PAVIMENTATA)
SEZIONE TIPO IN RILEVATO
SCALA 1:50



PT03
SEZIONE TIPO IN RILEVATO CON MURO DI SOTTOSCARPA (TIPO S-1)
SCALA 1:50



COMMITTENTE: **RFI** GRUPPO FERROVIARIA ITALIANA

PROGETTAZIONE: **ITALFERR**

U.O. PROGETTAZIONE LINEE, NODI E ARMAMENTO

PROGETTO DI FATTIBILITA' TECNICA ED ECONOMICA

LINEA SALERNO - REGGIO CALABRIA
NUOVA LINEA AV SALERNO - REGGIO CALABRIA
LOTTO 1 BATIPAGLIA - PRAIA
LOTTO 1B ROMAGNANO - BUONABITACOLO

VIABILITA' DI ACCESSO AI PIAZZALI

Elaborati generali

Viabilità di accesso piazzale PT03 - Planoprofilo, tracciamento e sezioni tipo

Rev.	Descrizione	Redatto	Data	Verificato	Data	Approvato	Data	Autorizzato Data
A	Emissione esecutiva	[Signature]	02/01/2021	F. Costa	13/01/2021	[Signature]	13/01/2021	13/01/2021
B	Emissione esecutiva	[Signature]	02/02/2022	F. Costa	10/02/2022	[Signature]	10/02/2022	10/02/2022
C	Emissione esecutiva	[Signature]	12/02/2023	F. Costa	12/02/2023	[Signature]	12/02/2023	12/02/2023

File: RC2A.B.1.R.13.LZ.PT.03.X.0.001.C