

PLANIMETRIA DI TRACCIAMENTO

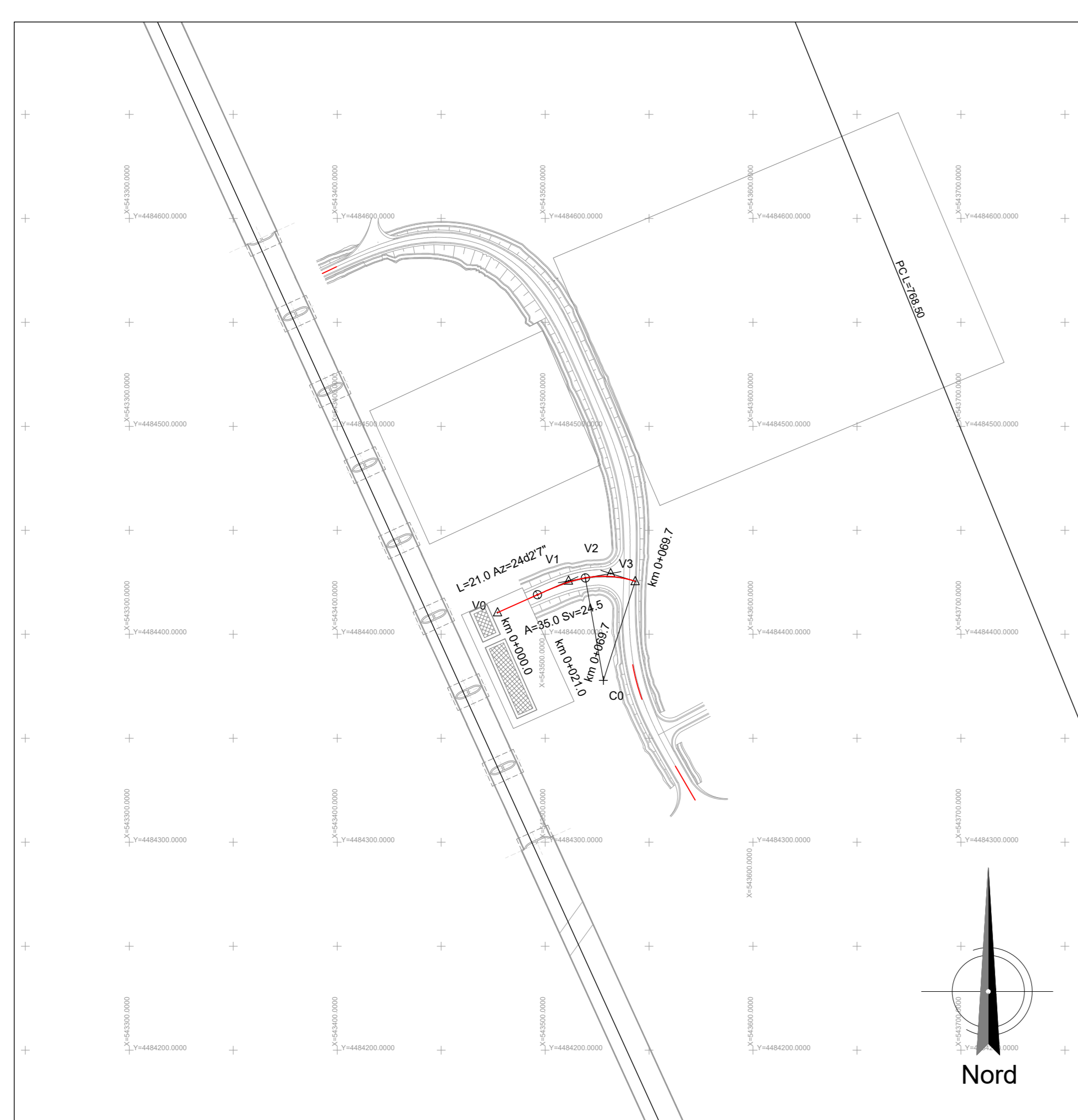
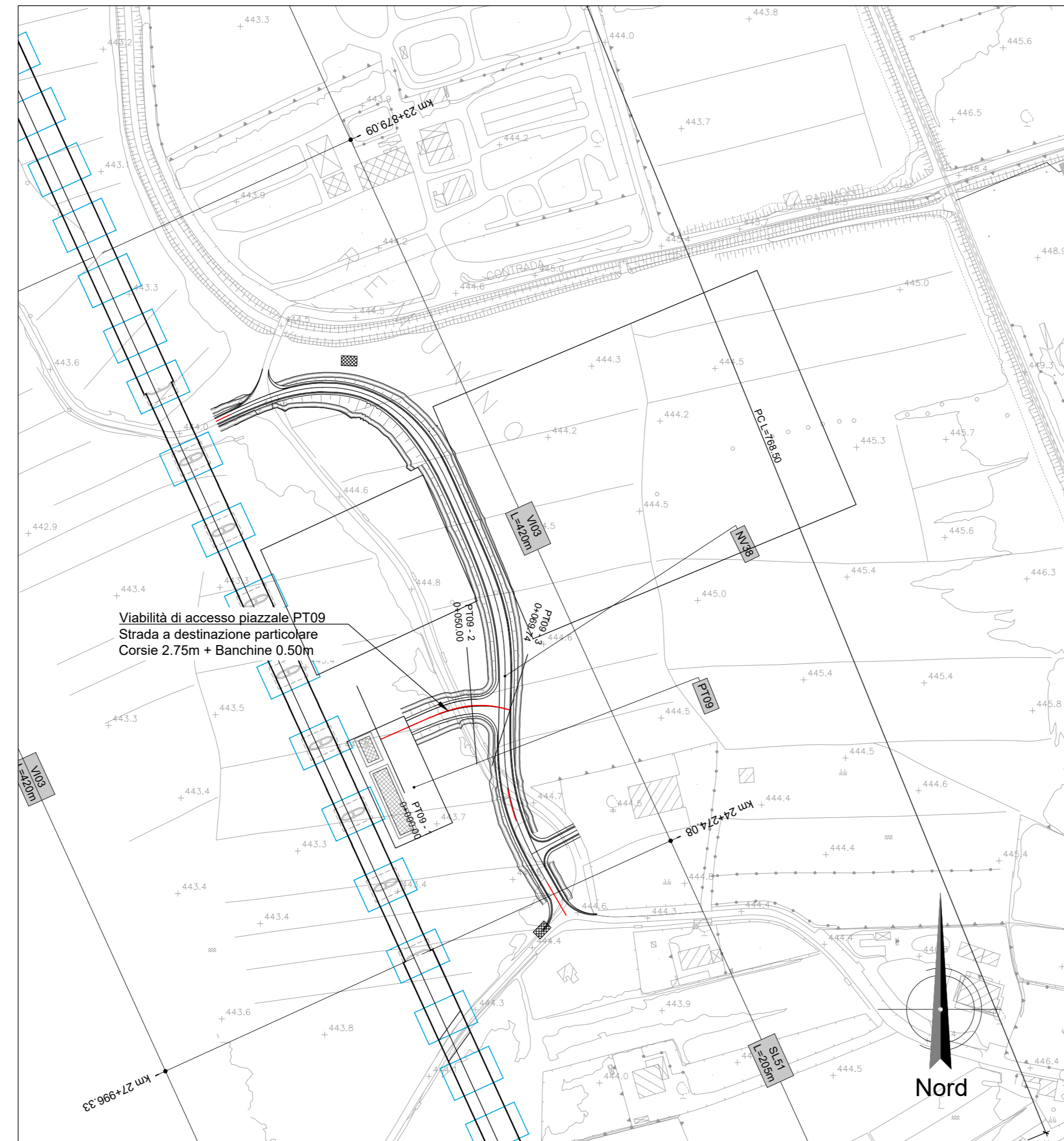


TABELLE TRACCIAMENTO PT09

AZ	0,4	V1	544897,9	V2	545016,2	V3	545029,9
L	21,0		4478819,9		4478823,4		
IS	544863,8	N	1,0	CO	545014,8		
XS	244862,9	A	36,0		4478772,0		
YS	4478813,2	Sv	36,0	Ang	142,07		
		m	50,0	R	50,0		
V4	544893,8	Ac	27,64812	TS	16,4		
	4478804,0	Tc	0,2	TF	12,4		
		Fi	24,3	TV	24,3		
		T	24,3	Co	24,3		

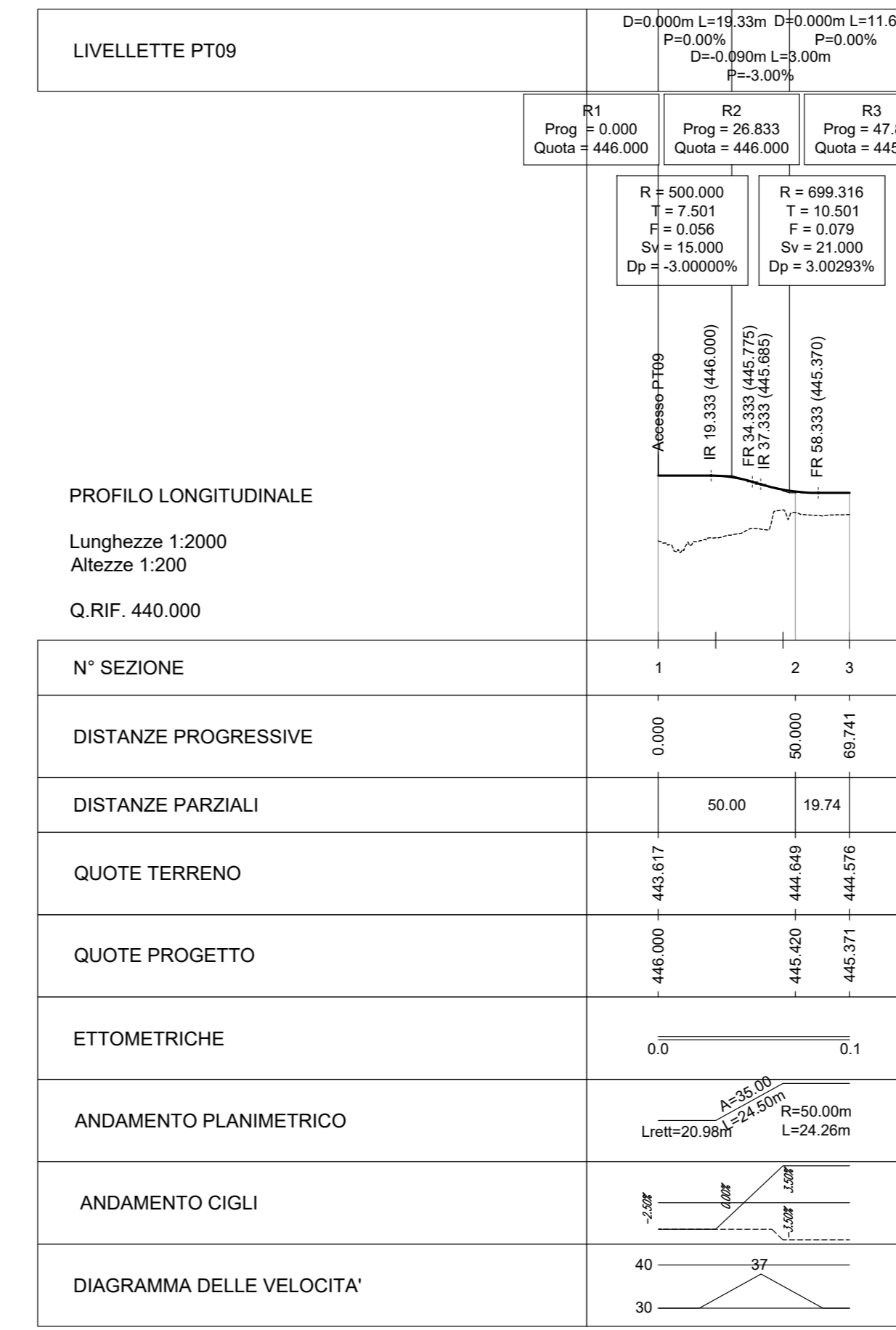
PLANIMETRIA DI PROGETTO

SCALA 1:2000



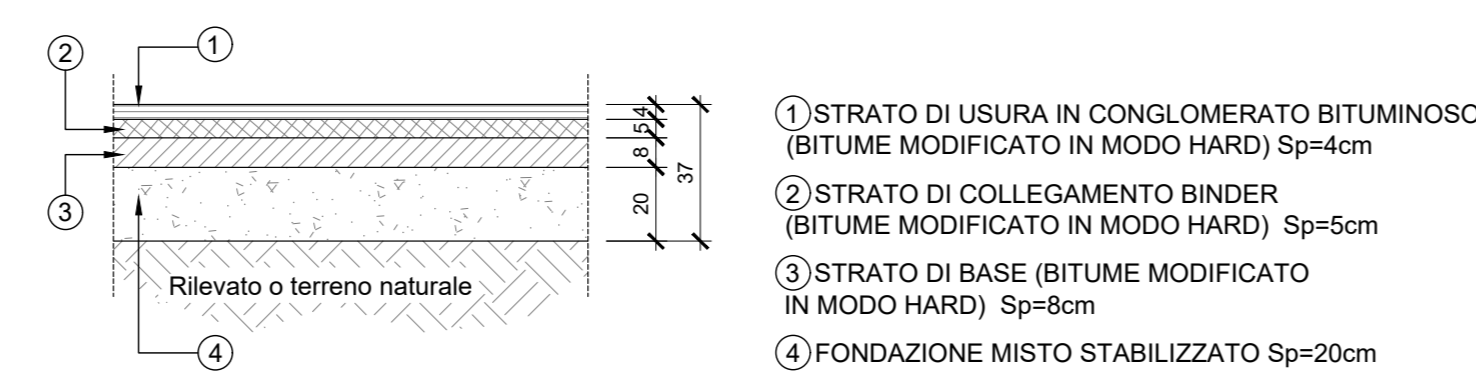
PROFILO DI PROGETTO

SCALA 1:2000/200



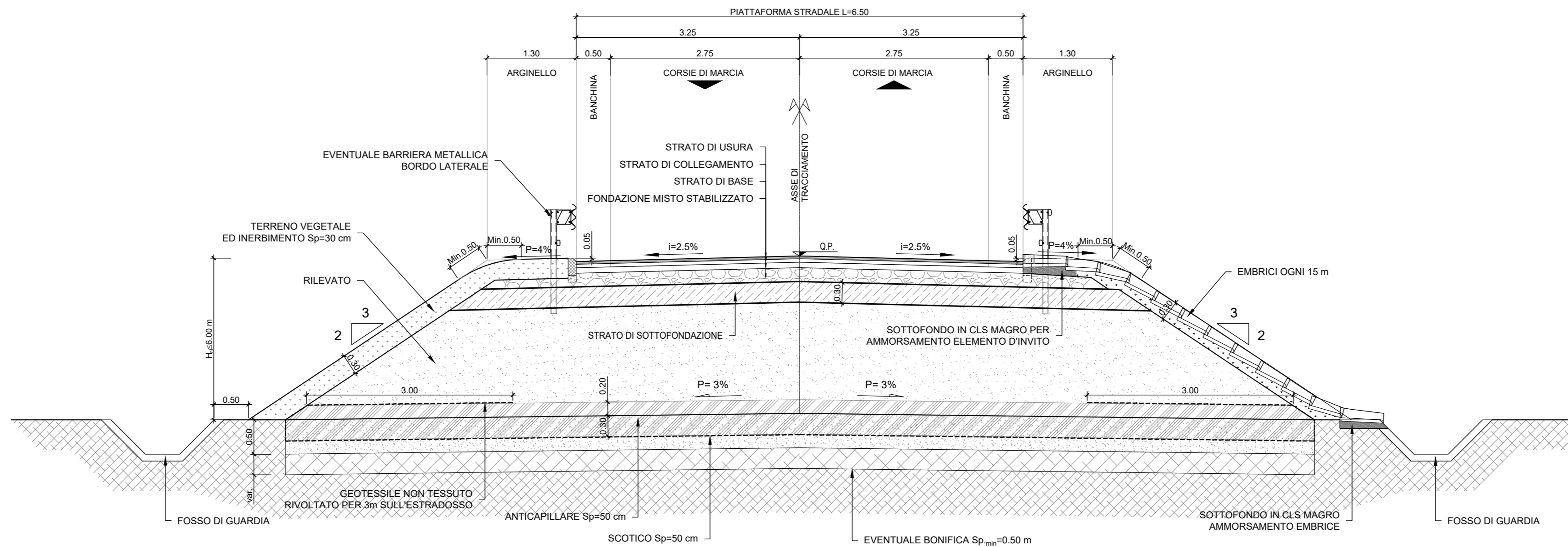
DETTAGLIO PAVIMENTAZIONE STRADALE TIPO 2

SCALA 1:20



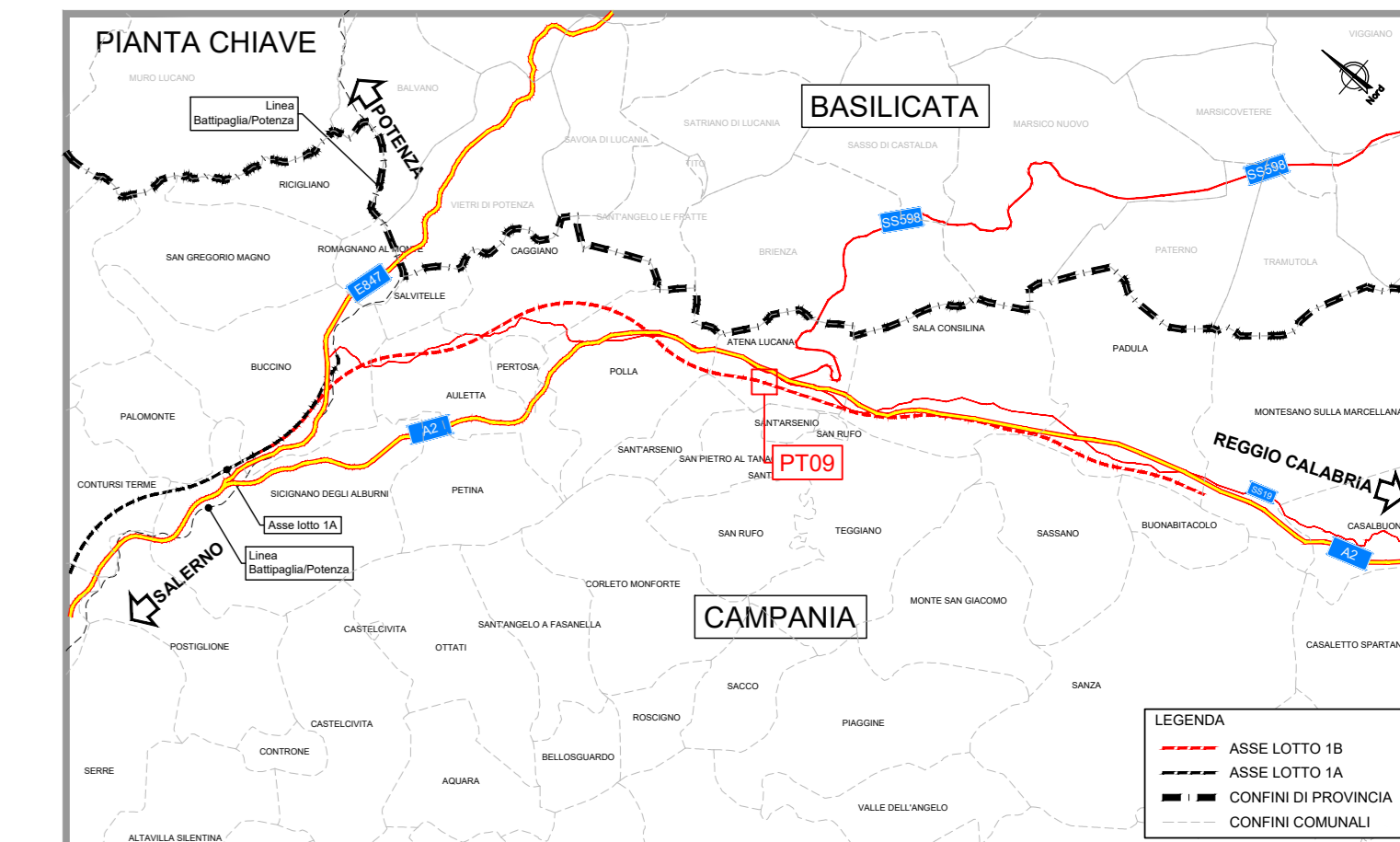
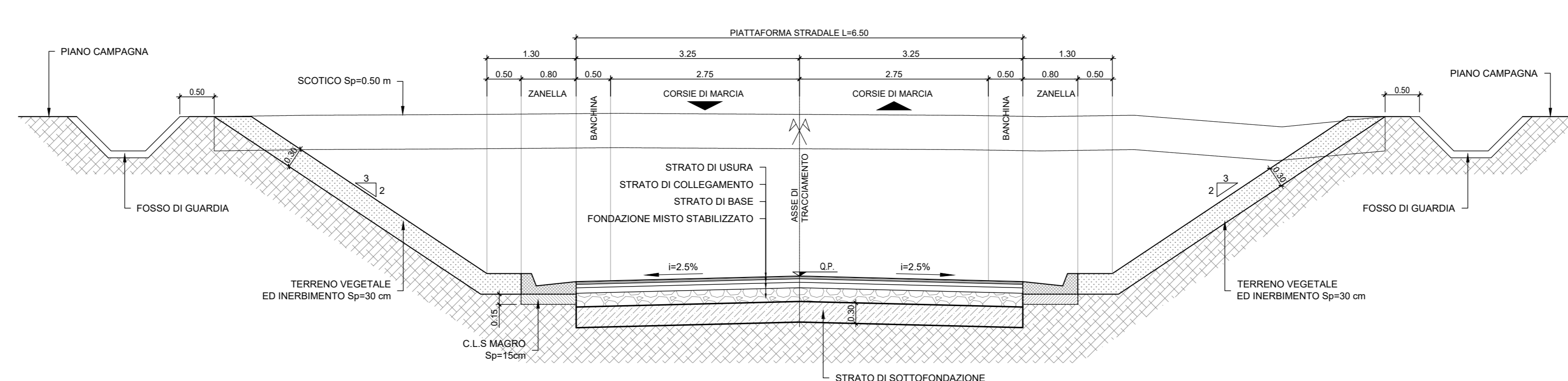
PT09 STRADA A DESTINAZIONE PARTICOLARE (L=6,50m - PAVIMENTATA) SEZIONE TIPO IN RILEVATA H_{ri} ≤ 4,00 m

SCALA 1:50



SEZIONE TIPO IN TRINCEA

SCALA 1:50



COMMITTENTE: **RFI** RETE FERROVIARIA ITALIANA GRUPPO FERROVIE DELLO STATO ITALIANE

PROGETTAZIONE: **ITALFER** GRUPPO FERROVIE DELLO STATO ITALIANE

U.O. PROGETTAZIONE LINEE, NODI E ARMAMENTO

PROGETTO DI FATTIBILITA' TECNICA ED ECONOMICA

LINEA SALERNO - REGGIO CALABRIA
NUOVA LINEA AV SALERNO - REGGIO CALABRIA
LOTTO 1 BATTIPAGLIA - PRAIA
LOTTO 1B ROMAGNANO - BUONABITACOLO

VIABILITA' DI ACCESSO AI PIAZZALI
Elaborati generali
Viabilità di accesso piazzale PT09 - Pianoprofilo, tracciamento e sezioni tipo

SCALA: varie

COMMESSA	LOTTO	FASE	ENTE	TIPO DOC.	OPERA/DISCIPLINA	PROGR.	REV.
RC2A	B1	R	13	LZ	PT09X0	001	A
Rev.	Descrizione	Redatto	Data	Verificato	Data	Approvato	Data
A	Emesse esecutive	K.F. Pizzarello	Lug-2023	F. Gatta	Lug-2023	F. Gatta	Lug-2023

File: RC2A.B.1.R.13.LZ.PT.09.X.0.001.A n. Elab.: