

COMMITTENTE:



PROGETTAZIONE:



U.O. PROGETTAZIONE LINEE, NODI E ARMAMENTO

PROGETTO DI FATTIBILITA' TECNICA ED ECONOMICA

**LINEA SALERNO – REGGIO CALABRIA
 NUOVA LINEA AV SALERNO – REGGIO CALABRIA
 LOTTO 1 BATTIPAGLIA – PRAIA
 LOTTO 1B ROMAGNANO – BUONABITACOLO**

VIABILITÀ

NV04 - Ripristino accessi al km 22+169

Book sezioni trasversali correnti - passo 50 m

SCALA:

1:200

COMMESSA LOTTO FASE ENTE TIPO DOC. OPERA/DISCIPLINA PROGR. REV.

RC2A B1 R 13 W9 NV0400 001 C

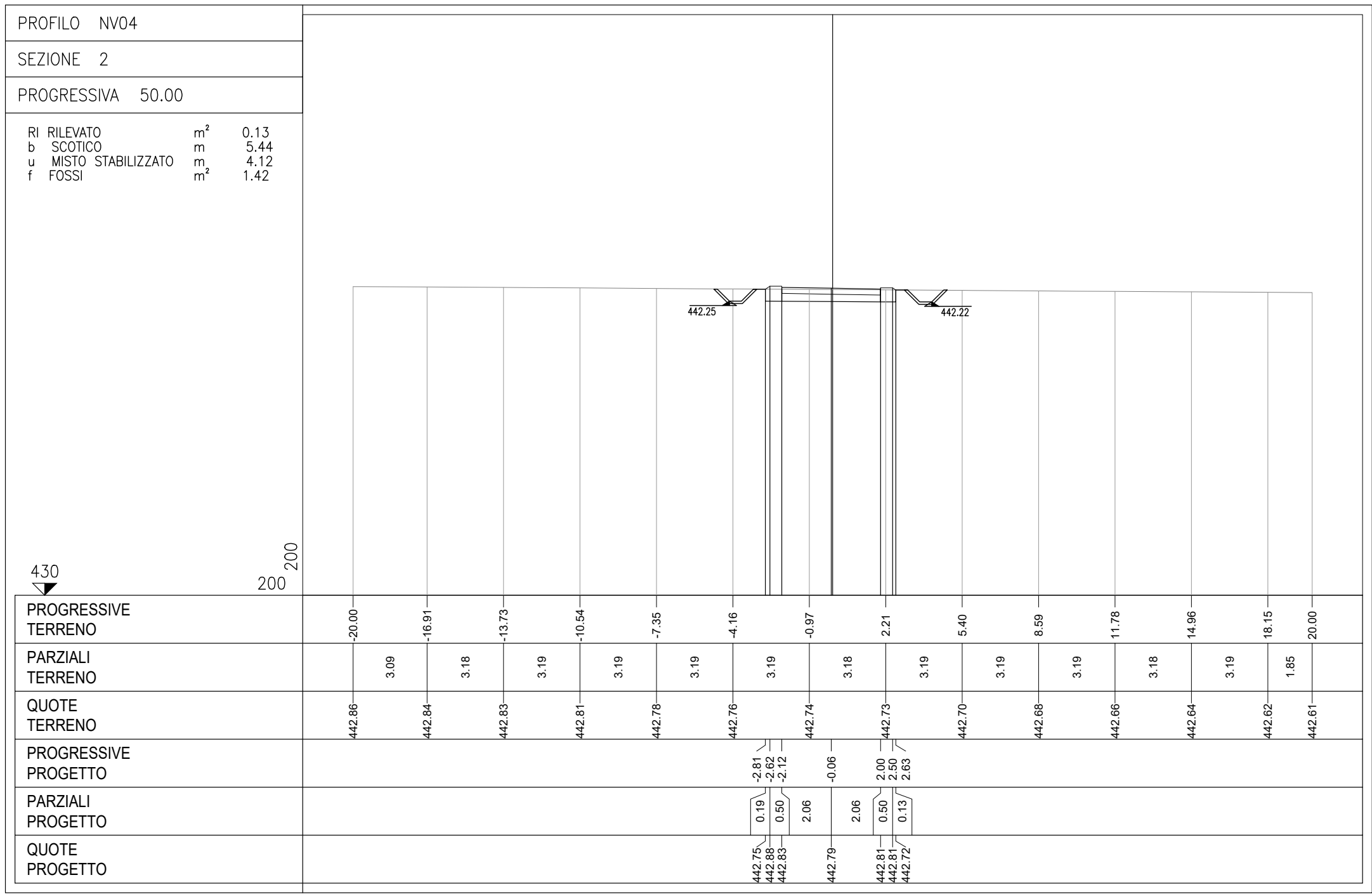
Rev.	Descrizione	Redatto	Data	Verificato	Data	Approvato	Data	Autorizzato Data
A	Emissione esecutiva	L.Pacioselli	Dic-2021	F.Gaeta	Dic-2021	I.D'Amore	Dic-2021	V.Conforti Lug-2023
B	Emissione esecutiva	L.Pacioselli	Mag-2022	F.Gaeta	Mag-2022	I.D'Amore	Mag-2022	
C	Emissione esecutiva	K.E.Paskaleva	Lug-2023	F.Gaeta	Lug-2023	I.D'Amore	Lug-2023	

ITALFERR S.p.A.
 U.O. PROGETTAZIONE LINEE E NODI
 Dott. Ing. VITTORIO CONFORTE
 Ordine degli Ingegneri di VITERBO N. 499

File: RC2A.B.1.R.13.W9.NV.04.0.0.001.C

n. Elab.:

PROFILO NV04														
SEZIONE 1														
PROGRESSIVA 0.00														
RI RILEVATO m ² 0.09 b SCOTICO m 12.25 u MISTO STABILIZZATO m 10.91														
430 ▼	200 200													
PROGRESSIVE TERRENO	-20.00	-14.82	-11.63	-8.44	-5.25	-2.06	1.13	4.32	7.51	10.70	13.89	17.08	20.00	
PARZIALI TERRENO		5.18	3.19	3.19	3.19	3.19	3.19	3.19	3.19	3.19	3.19	3.19	2.92	
QUOTE TERRENO	442.71	442.70	442.69	442.69	442.69	442.68	442.67	442.65	442.64	442.63	442.62	442.61	442.60	
PROGRESSIVE PROGETTO					-5.11 -4.89 -4.39	0.00			6.52 7.02 7.14					
PARZIALI PROGETTO					0.22 0.50	4.39		6.52	0.50 0.12					
QUOTE PROGETTO					442.69 442.83 442.78	442.67			442.56 442.56 442.64					

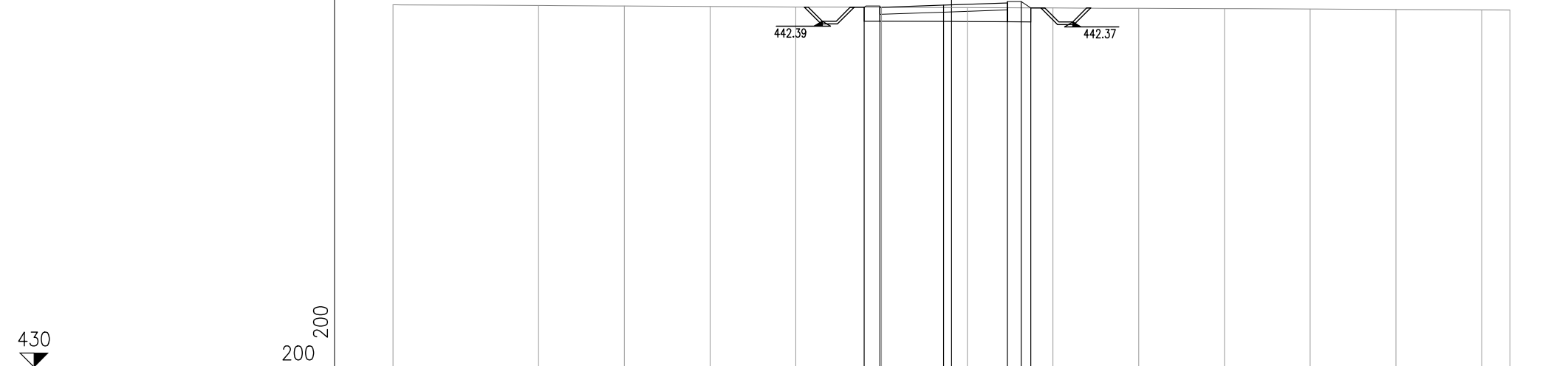


PROFILO NV04

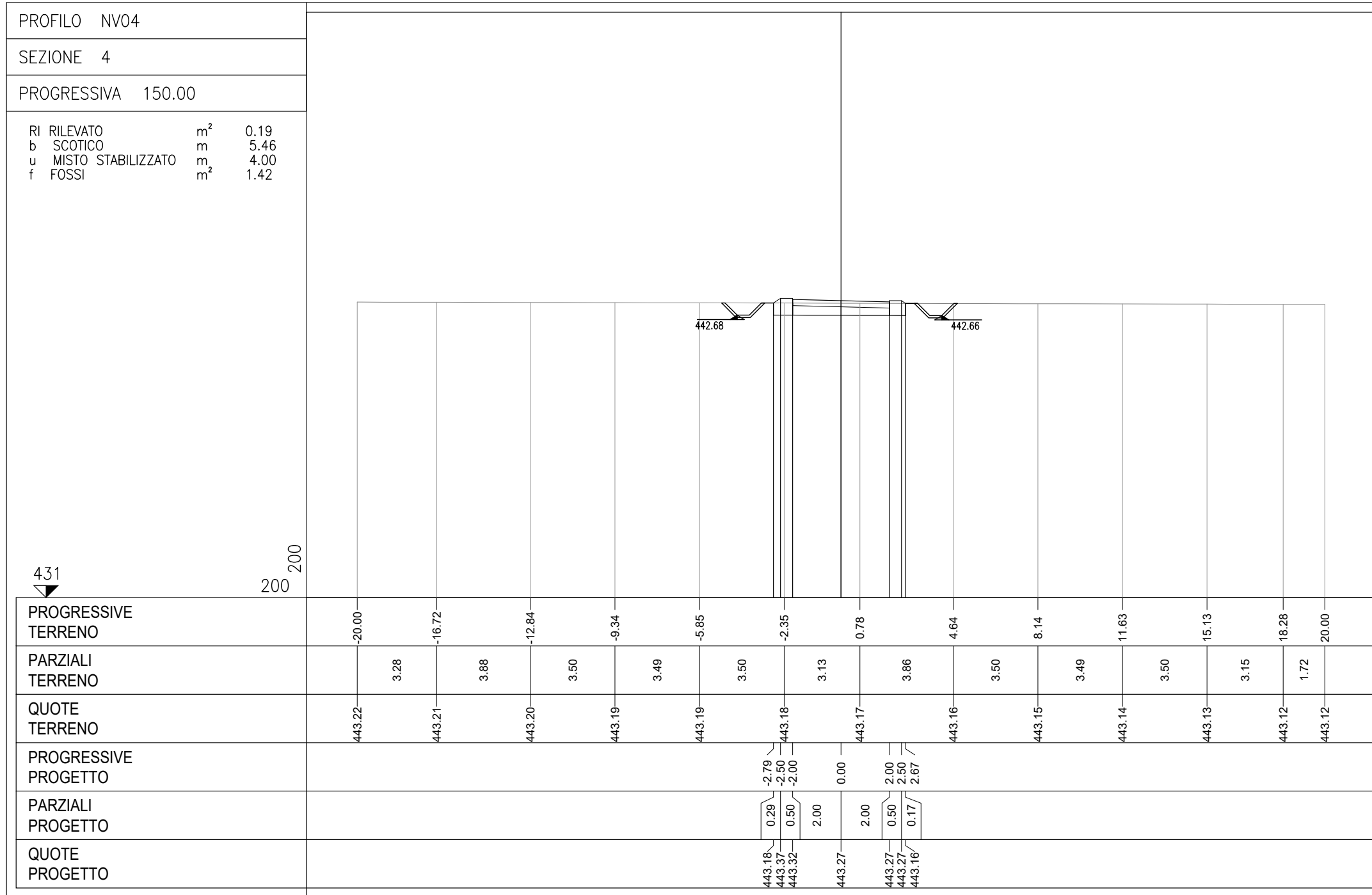
SEZIONE 3

PROGRESSIVA 100.00

RI RILEVATO m² 0.17
 b SCOTICO m 5.97
 u MISTO STABILIZZATO m 4.56
 f FOSSI m² 1.43



PROGRESSIVE TERRENO	-20.00	-14.79	-11.72	-8.65	-5.58	-2.51	0.57	3.64	6.71	9.78	12.85	15.92	18.99	20.00
PARZIALI TERRENO		5.21	3.07	3.07	3.07	3.07	3.08	3.07	3.07	3.07	3.07	3.07	1.01	
QUOTE TERRENO	442.98	442.95	442.93	442.92	442.90	442.89	442.88	442.86	442.85	442.84	442.83	442.81	442.80	442.79
PROGRESSIVE PROGETTO						-3.13	-2.56	-0.28	2.00	2.50	2.84			
PARZIALI PROGETTO						0.57	2.28	2.28	0.50	0.34				
QUOTE PROGETTO						442.89	442.89	442.97	443.10	443.10	442.87			



PROFILO NV04														
SEZIONE 5														
PROGRESSIVA 200.00														
RI RILEVATO m ² 0.08 b SCOTICO m 5.22 u MISTO STABILIZZATO m 4.01 f FOSSI m ² 1.45														
PROGRESSIVE TERRENO	-20.00	-16.14	-11.77	-7.42	-3.89	-0.84	3.11	6.60	10.10	13.60	16.66	20.00		
PARZIALI TERRENO		3.86	4.37	4.35	3.53	3.05	3.95	3.49	3.50	3.50	3.06	3.34		
QUOTE TERRENO	443.56	443.58	443.61	443.64	443.67	443.69	443.72	443.75	443.78	443.80	443.83	443.85		
PROGRESSIVE PROGETTO														
PARZIALI PROGETTO														
QUOTE PROGETTO														