

COMMITTENTE:



PROGETTAZIONE:



U.O. PROGETTAZIONE LINEE, NODI E ARMAMENTO

PROGETTO DI FATTIBILITA' TECNICA ED ECONOMICA

LINEA SALERNO – REGGIO CALABRIA
NUOVA LINEA AV SALERNO – REGGIO CALABRIA
LOTTO 1 BATTIPAGLIA – PRAIA
LOTTO 1B ROMAGNANO – BUONABITACOLO

VIABILITÀ

NV39 - Via Fontana delle Barre al km 28+950

Book sezioni trasversali correnti - passo 50 m

SCALA:

1:200

COMMESSA LOTTO FASE ENTE TIPO DOC. OPERA/DISCIPLINA Progr. REV.

RC2A B1 R 13 W9 NV3900 001 A

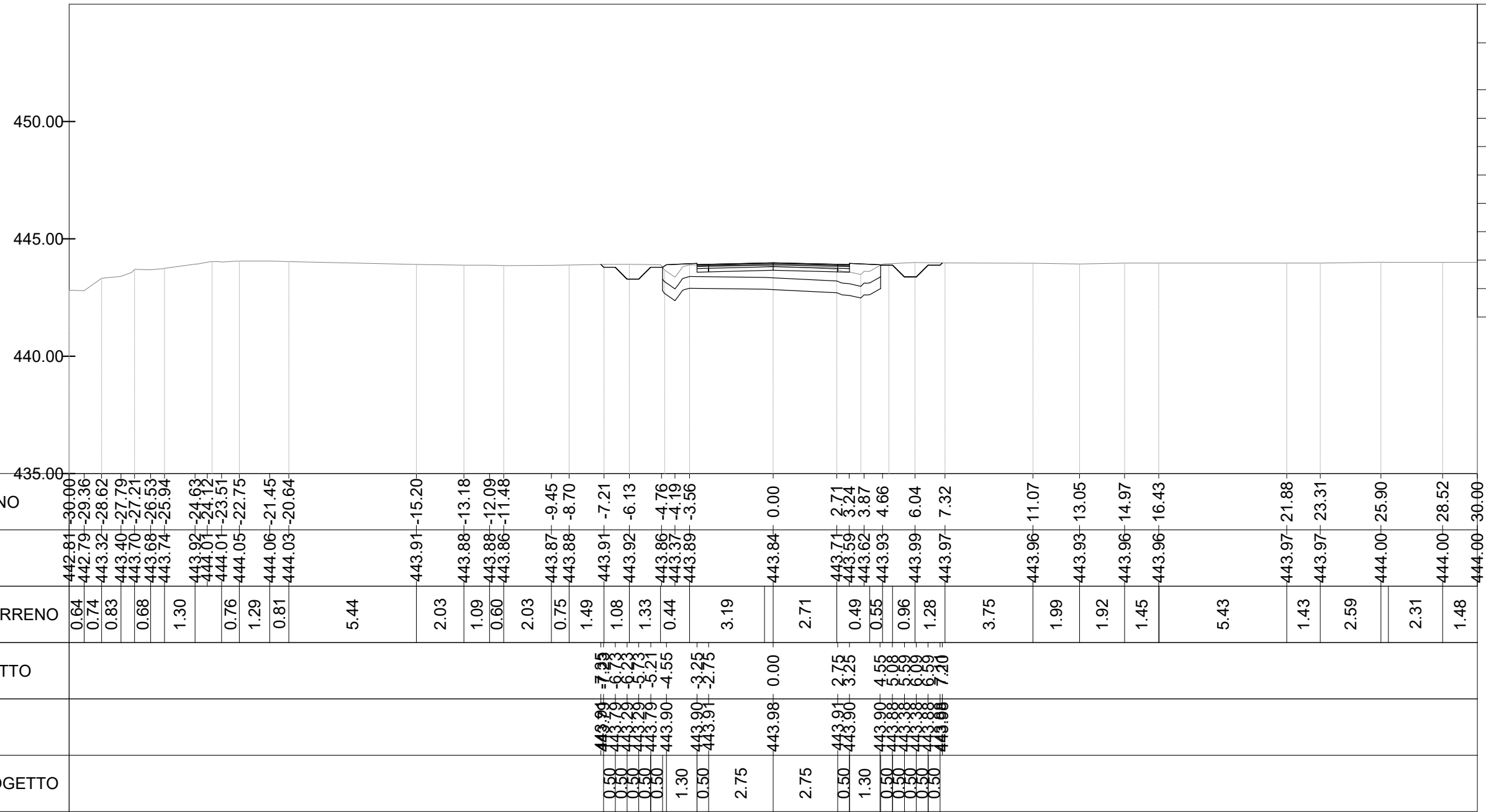
Rev.	Descrizione	Redatto	Data	Verificato	Data	Approvato	Data	Autorizzato Data
A	Emissione esecutiva	K.E.Paskaleva 	Lug-2023	F.Gaglia 	Lug-2023	I.D'Amore 	Lug-2023	V.Conforti Lug-2023

ITALFERR S.p.A.
U.O. PROGETTAZIONE LINEE E NODI
Dott. Ing. VILIBERTO CONFORTI
Cariche degli ingegneri di VITERBO N. 409

File: RC2A.B.1.R.13.W9.NV.39.0.0.001.A

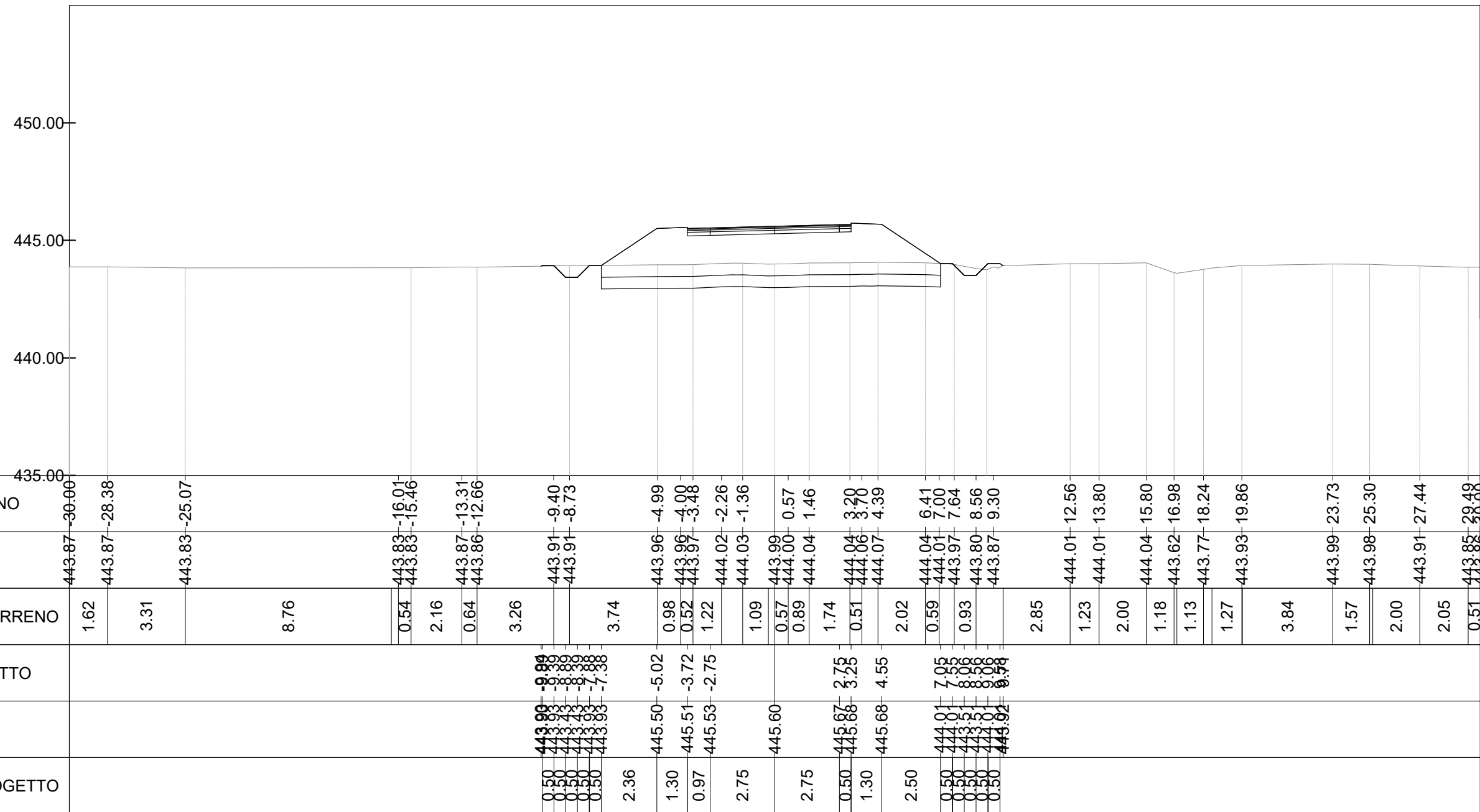
n. Elab.:

ASSE NV39
 SEZIONE N. 8
 PROG. 350.00



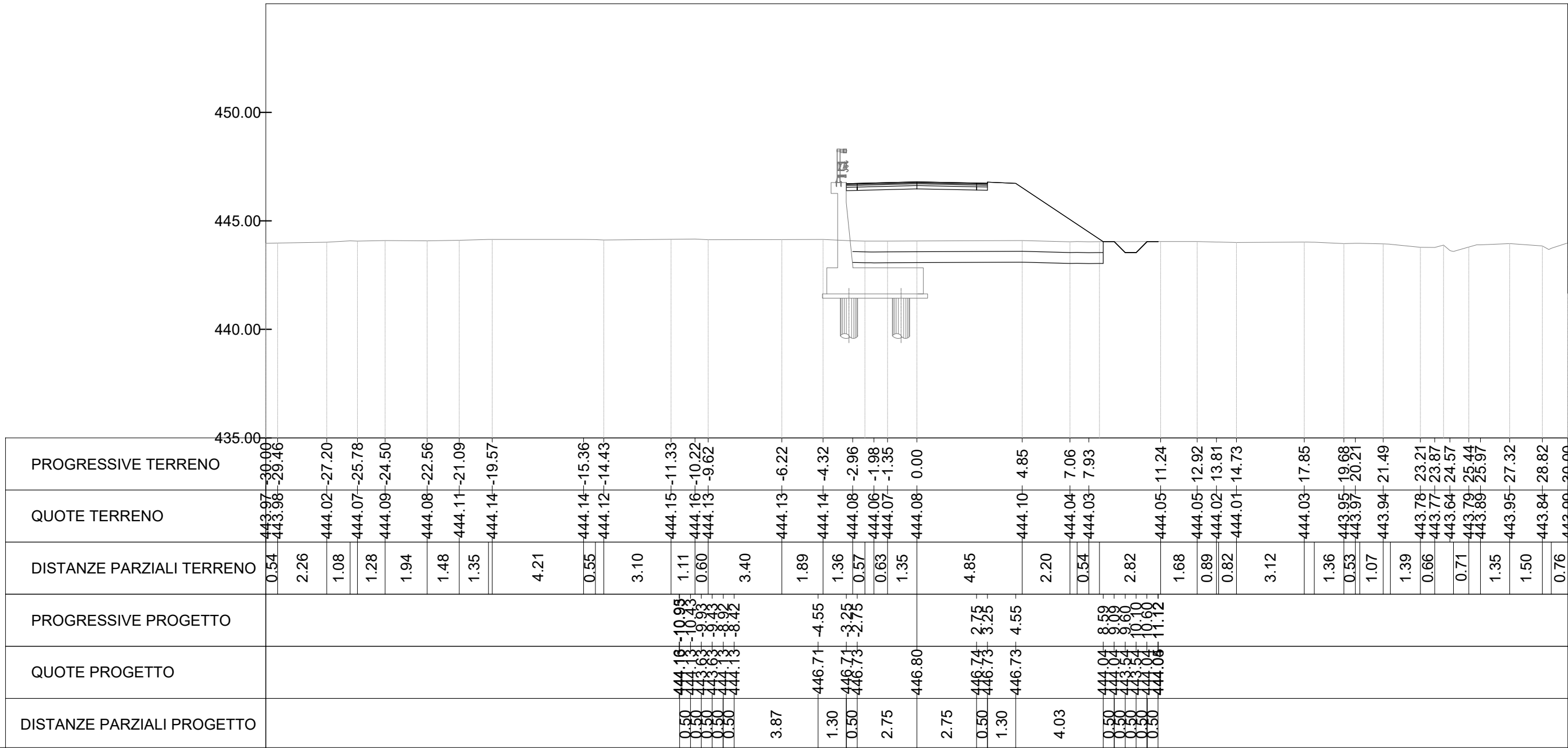
Mat. alla progr. 0+350.00			
Materiale	Area (m²)	Vol. (m³)	Vol. Cum. (m³)
Scavo	2.79	46.43	46.43
Rilevato	0.72	12.07	12.07
Usura	0.26	4.33	4.33
Binder	0.32	5.42	5.42
Base	0.52	8.67	8.67
Fondazione	0.97	16.25	16.25
Scotico	4.65	77.44	77.44
Bonifica	4.65	77.44	77.44

ASSE NV39
 SEZIONE N. 10
 PROG. 450.00



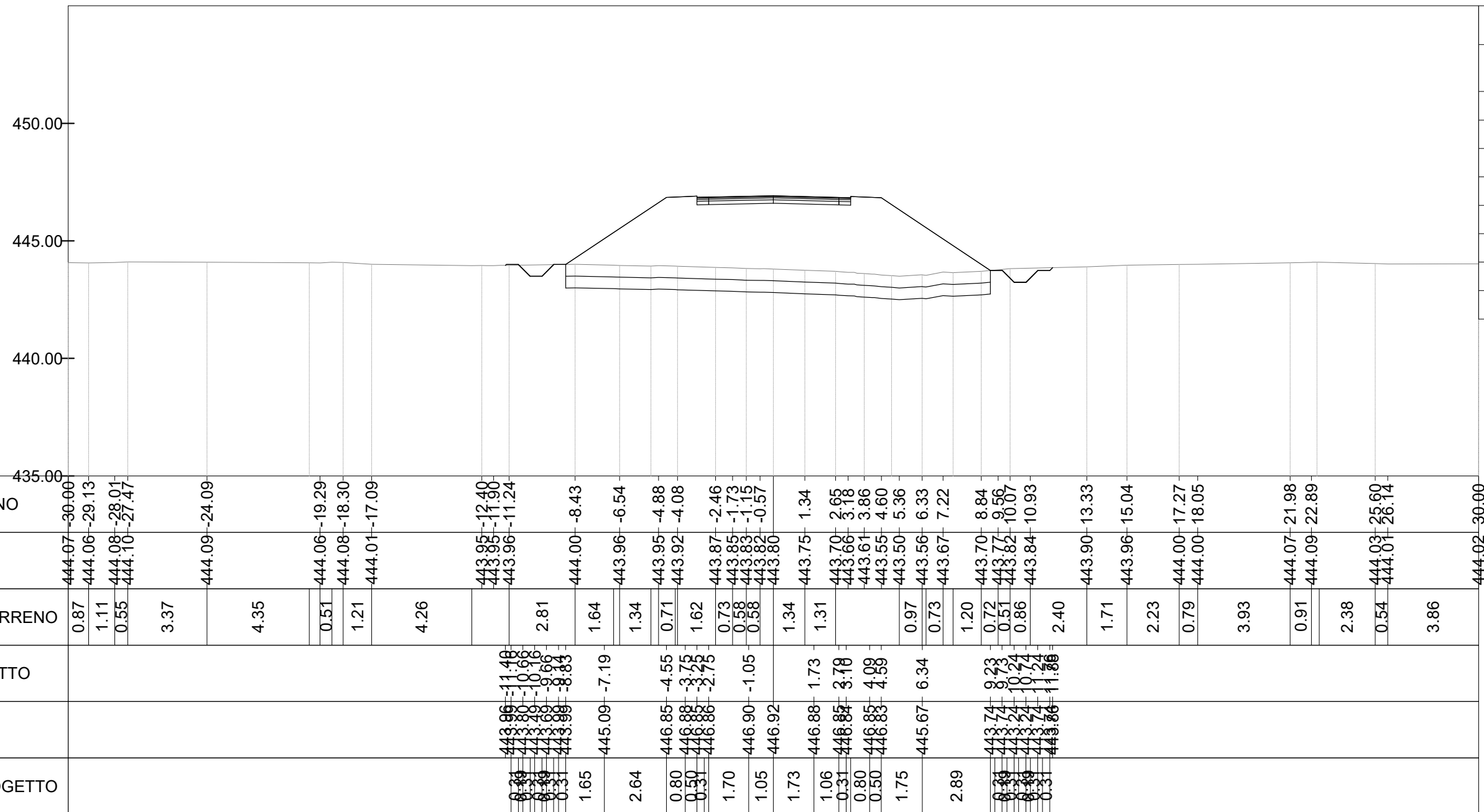
Mat. alla progr. 0+450.00			
Materiale	Area (m²)	Vol. (m³)	Vol. Cum. (m³)
Scavo	0.81	73.09	244.83
Rilevato	16.94	456.87	558.85
Usura	0.28	13.83	31.53
Binder	0.35	17.29	39.41
Base	0.56	27.66	63.06
Fondazione	1.05	51.87	118.23
Scotico	7.40	330.89	670.59
Bonifica	7.40	330.89	670.59

ASSE NV39
 SEZIONE N. 11
 PROG. 500.00



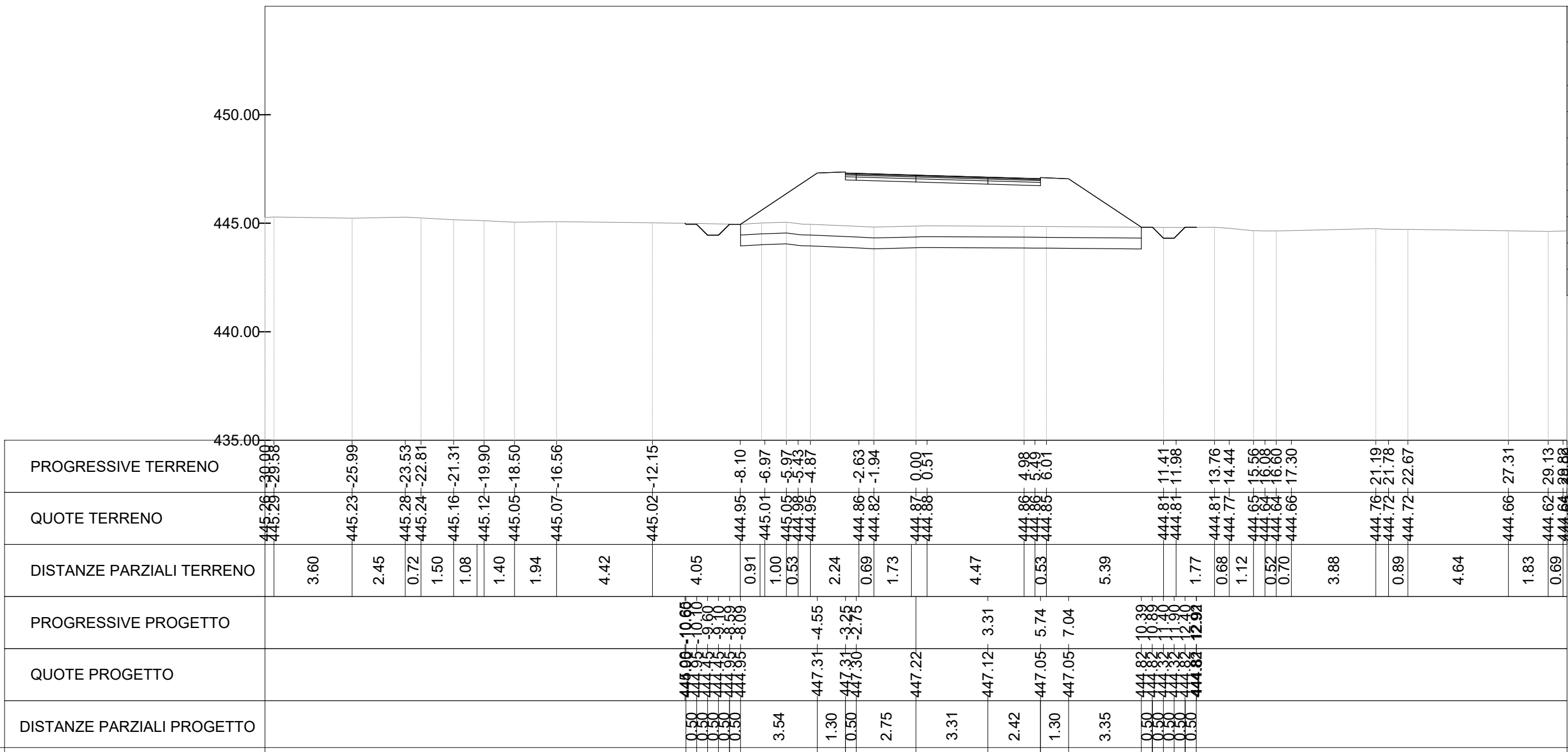
Mat. alla progr. 0+500.00			
Materiale	Area (m²)	Vol. (m³)	Vol. Cum. (m³)
Scavo	1.07	46.69	291.52
Rilevato	32.56	1216.37	1775.22
Usura	0.26	13.47	45.00
Binder	0.33	16.84	56.25
Base	0.52	26.94	89.99
Fondazione	0.98	50.51	168.74
Scotico	8.97	408.45	1079.04
Bonifica	8.97	408.45	1079.04

ASSE NV39
SEZIONE N. 12
PROG. 508.18



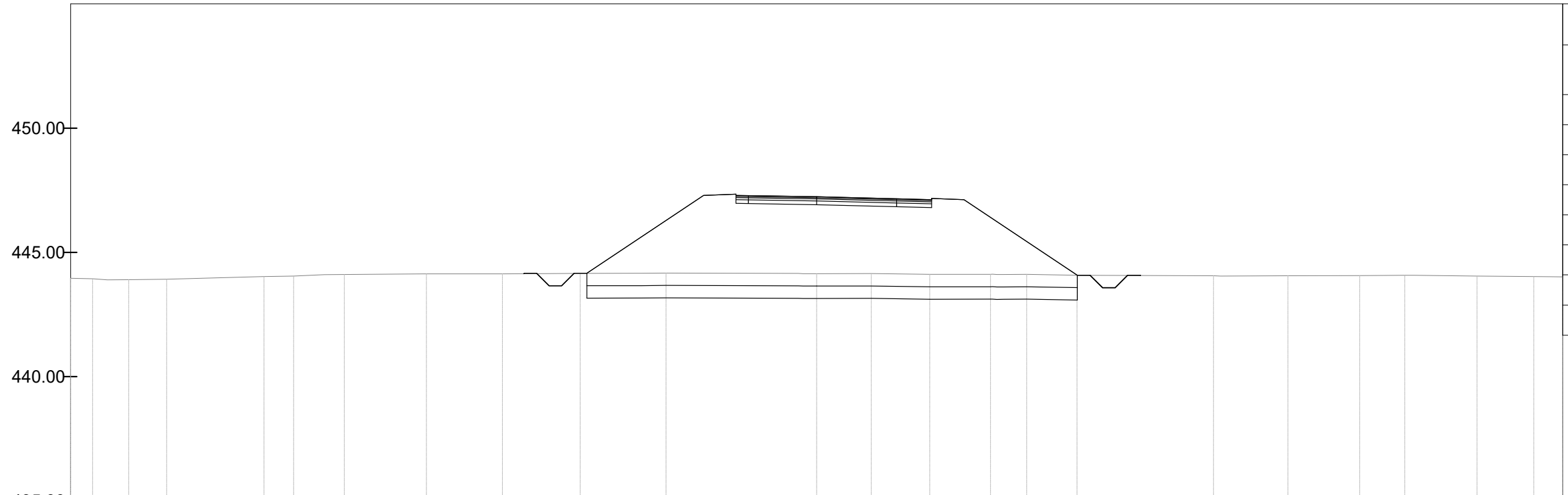
Mat. alla progr. 0+508.18			
Materiale	Area (m²)	Vol. (m³)	Vol. Cum. (m³)
Scavo	1.21	9.30	300.82
Rilevato	40.27	297.30	2072.52
Usura	0.26	2.13	47.13
Binder	0.33	2.67	58.91
Base	0.52	4.27	94.26
Fondazione	0.98	8.00	176.74
Scotico	9.20	74.29	1153.32
Bonifica	9.20	74.29	1153.32

ASSE NV39
 SEZIONE N. 14
 PROG. 600.00



Mat. alla progr. 0+600.00			
Materiale	Area (m²)	Vol. (m³)	Vol. Cum. (m³)
Scavo	1.08	53.29	401.34
Rilevato	31.75	1584.70	5157.13
Usura	0.36	16.97	76.23
Binder	0.45	21.21	95.29
Base	0.72	33.94	152.46
Fondazione	1.35	63.63	285.87
Scotico	11.12	564.10	2148.19
Bonifica	11.12	564.10	2148.19

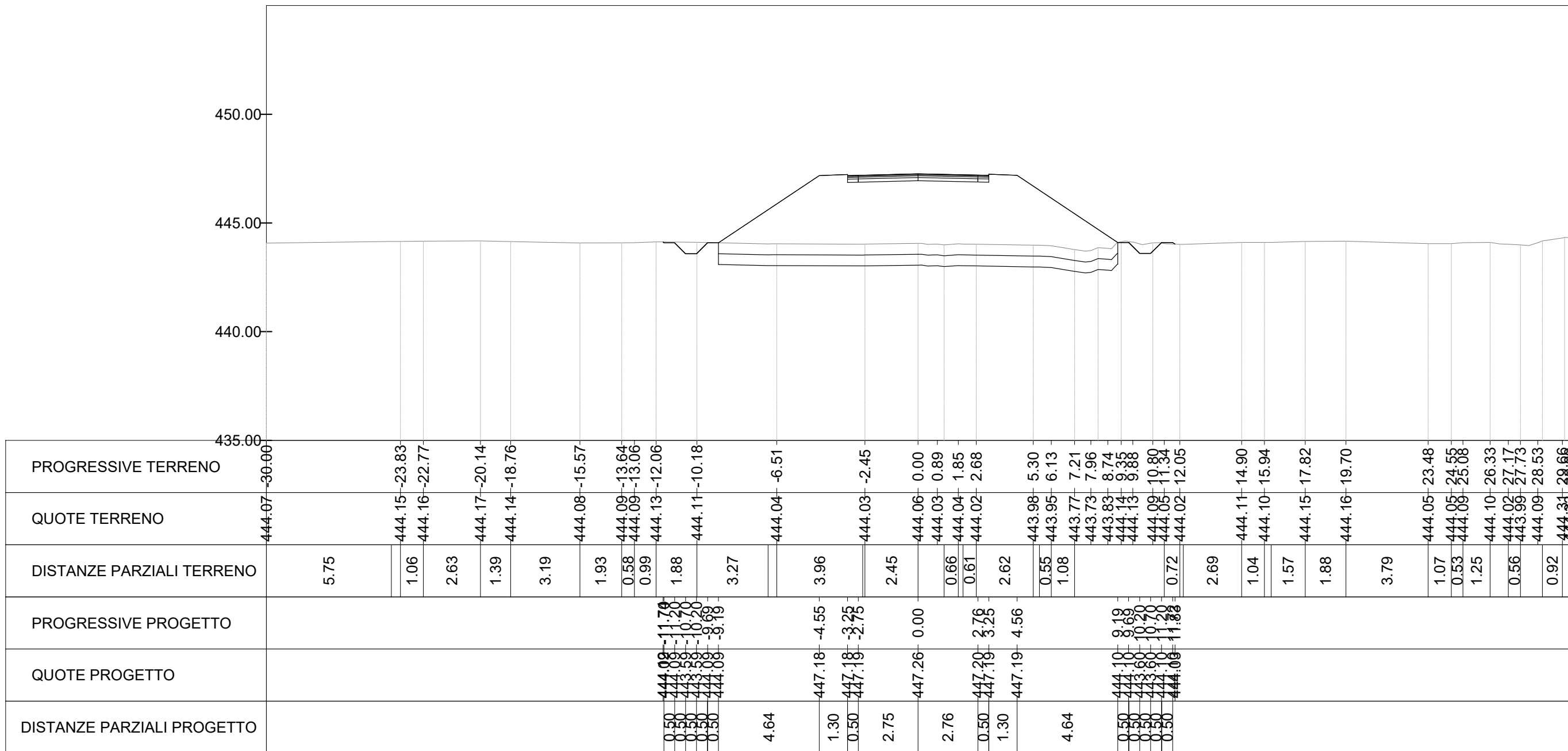
ASSE NV39
SEZIONE N. 15
PROG. 650.00



Mat. alla progr. 0+650.00			
Materiale	Area (m²)	Vol. (m³)	Vol. Cum. (m³)
Scavo	1.02	52.41	453.75
Rilevato	43.84	1881.81	7038.95
Usura	0.31	16.84	93.07
Binder	0.39	21.05	116.34
Base	0.63	33.69	186.15
Fondazione	1.18	63.16	349.03
Scotico	10.18	532.36	2680.55
Bonifica	10.18	532.36	2680.55

PROGRESSIVE TERRENO	443.96	30.00	0.88		
QUOTE TERRENO	443.94	29.12	0.60		
DISTANZE PARZIALI TERRENO	443.90	28.52	0.86		
PROGRESSIVE TERRENO	443.90	27.66	1.52		
QUOTE TERRENO	443.92	26.14	3.91		
DISTANZE PARZIALI TERRENO	444.03	22.23	1.19		
PROGRESSIVE TERRENO	444.04	21.03	1.24		
QUOTE TERRENO	444.10	19.80	0.80		
DISTANZE PARZIALI TERRENO	444.11	18.99	3.30		
PROGRESSIVE TERRENO	444.14	15.69	3.05		
QUOTE TERRENO	444.14	12.64	3.14		
DISTANZE PARZIALI TERRENO	444.16	9.50	2.46		
PROGRESSIVE TERRENO	444.16	7.05	0.99		
QUOTE TERRENO	444.17	6.06	5.32		
DISTANZE PARZIALI TERRENO	444.15	0.55	0.55		
PROGRESSIVE TERRENO	444.15	2.19	2.19		
QUOTE TERRENO	444.15	2.19	2.35		
DISTANZE PARZIALI TERRENO	444.12	4.55	2.44		
PROGRESSIVE TERRENO	444.12	6.99	0.93		
QUOTE TERRENO	444.11	7.51	2.03		
DISTANZE PARZIALI TERRENO	444.12	8.44	4.48		
PROGRESSIVE TERRENO	444.08	10.47	5.49		
QUOTE TERRENO	444.06	15.96	2.71		
DISTANZE PARZIALI TERRENO	444.06	18.95	2.89		
PROGRESSIVE TERRENO	444.07	21.83	0.97		
QUOTE TERRENO	444.07	22.80	0.85		
DISTANZE PARZIALI TERRENO	444.08	23.65	2.54		
PROGRESSIVE TERRENO	444.04	26.56	2.28		
QUOTE TERRENO	444.03	28.84	0.65		
DISTANZE PARZIALI TERRENO	444.03	29.49	0.51		
PROGRESSIVE TERRENO	444.02	30.00			
QUOTE TERRENO					
DISTANZE PARZIALI TERRENO					
PROGRESSIVE PROGETTO					
QUOTE PROGETTO					
DISTANZE PARZIALI PROGETTO					

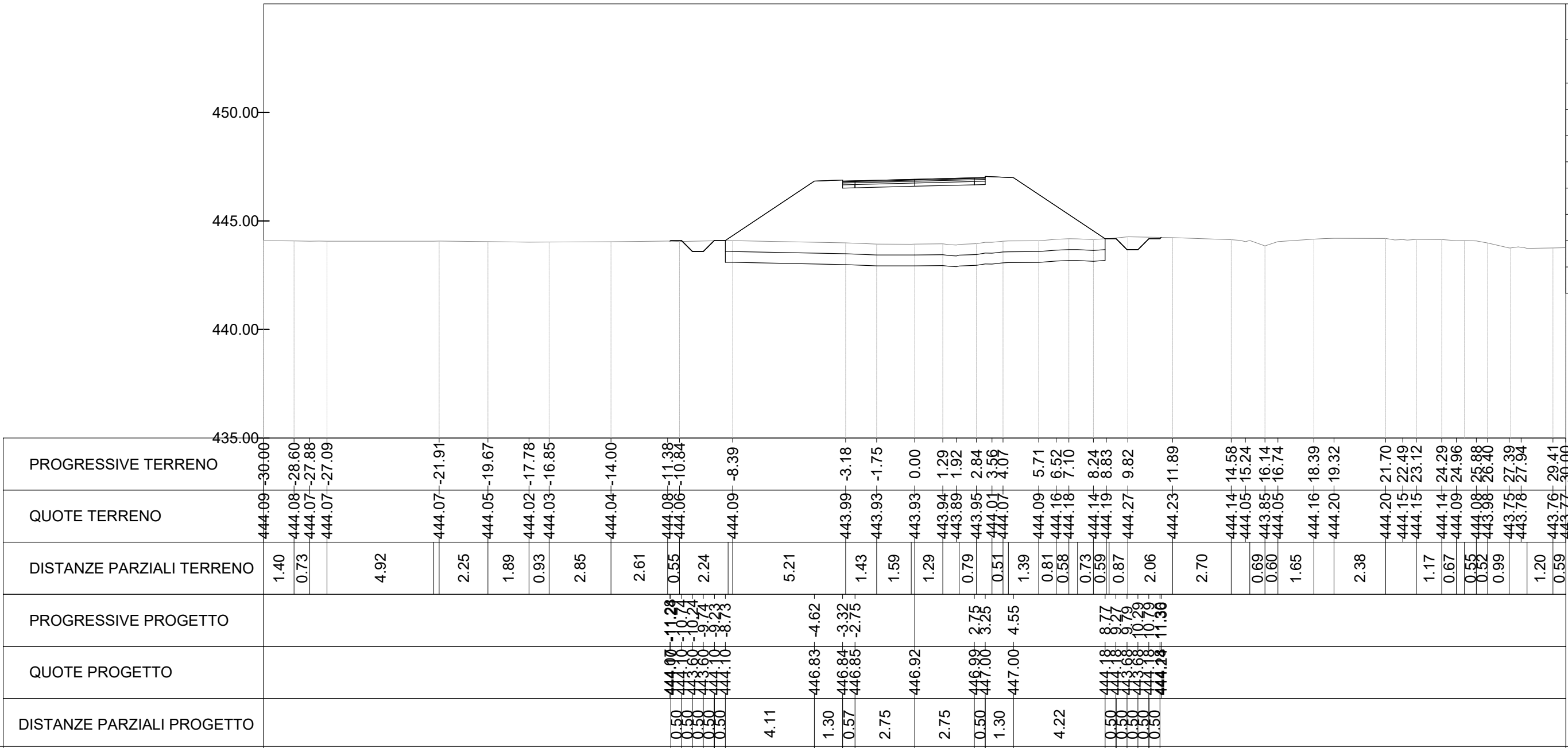
ASSE NV39
 SEZIONE N. 16
 PROG. 700.00



Mat. alla progr. 0+700.00

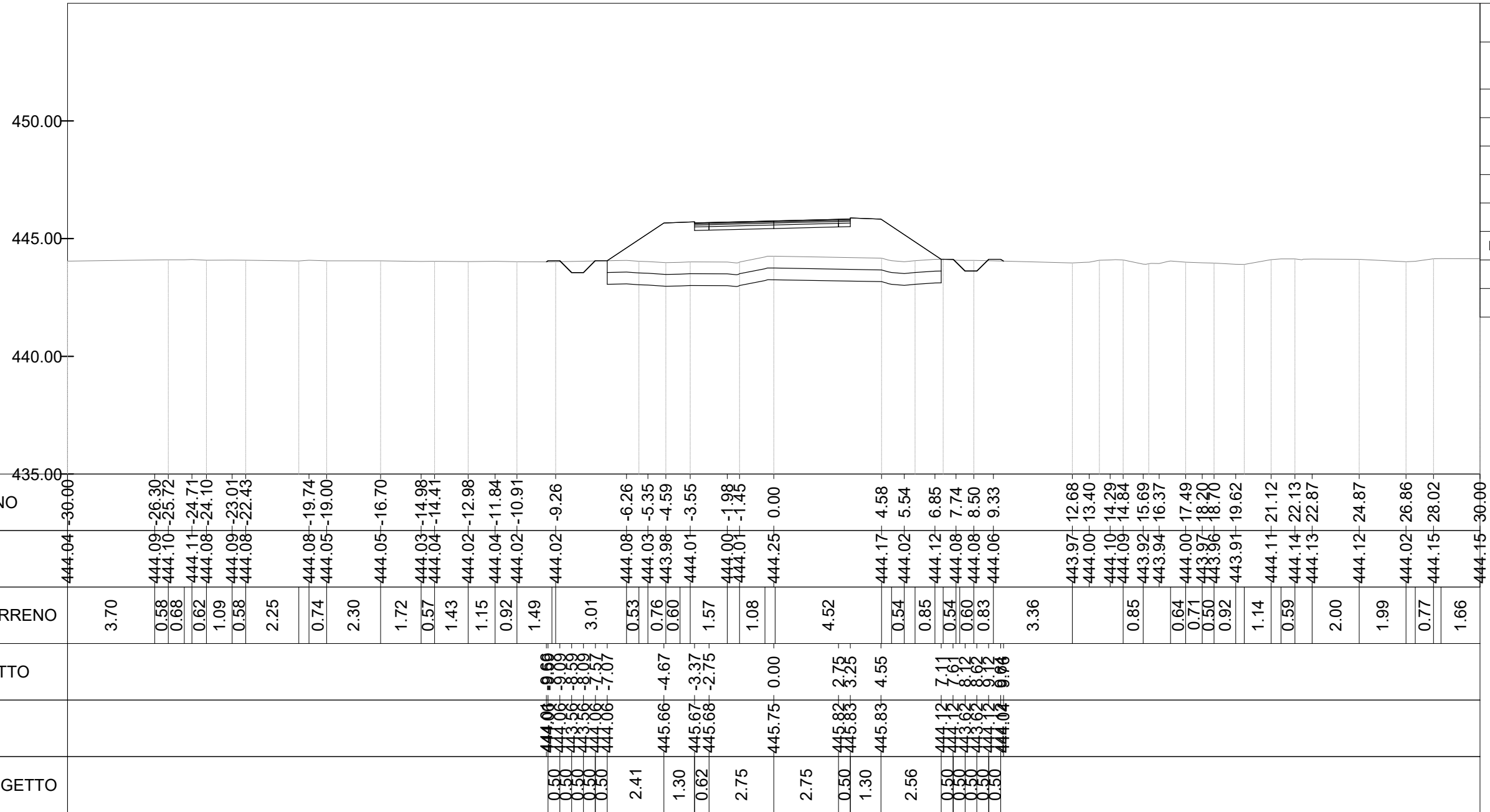
Materiale	Area (m ²)	Vol. (m ³)	Vol. Cum. (m ³)
Scavo	1.07	52.26	506.01
Rilevato	42.58	2160.42	9199.37
Usura	0.26	14.35	107.43
Binder	0.33	17.94	134.29
Base	0.52	28.71	214.86
Fondazione	0.98	53.83	402.86
Scotico	11.38	538.73	3219.28
Bonifica	11.38	538.73	3219.28

ASSE NV39
 SEZIONE N. 17
 PROG. 750.00



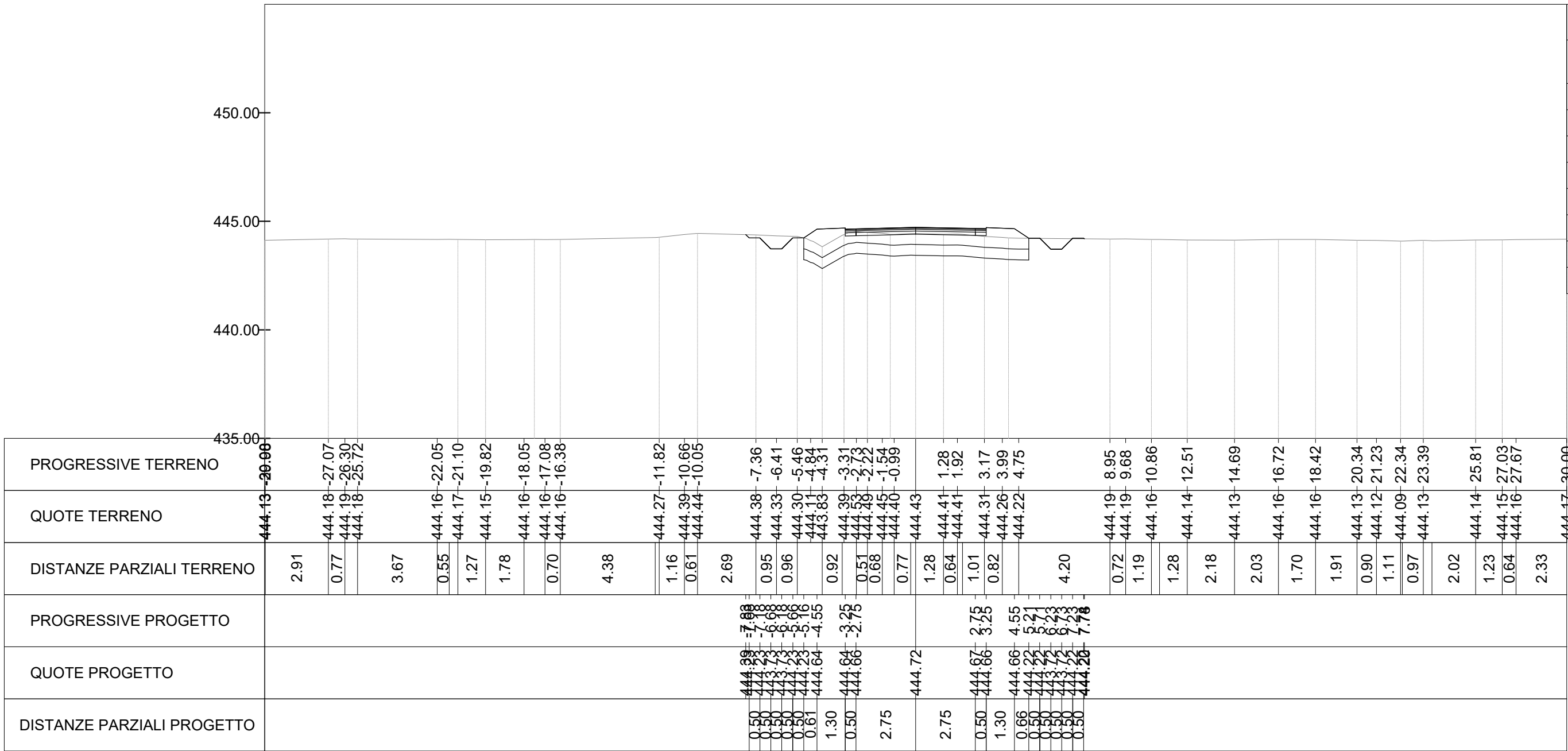
Mat. alla progr. 0+750.00			
Materiale	Area (m²)	Vol. (m³)	Vol. Cum. (m³)
Scavo	1.15	55.65	561.66
Rilevato	36.96	1986.81	11186.17
Usura	0.26	13.08	120.51
Binder	0.33	16.35	150.63
Base	0.53	26.16	241.02
Fondazione	0.99	49.05	451.90
Scotico	10.54	547.97	3767.26
Bonifica	10.54	547.97	3767.26

ASSE NV39
 SEZIONE N. 18
 PROG. 800.00



Mat. alla progr. 0+800.00			
Materiale	Area (m²)	Vol. (m³)	Vol. Cum. (m³)
Scavo	0.93	51.85	613.51
Rilevato	17.24	1324.07	12510.24
Usura	0.26	13.19	133.70
Binder	0.33	16.49	167.13
Base	0.53	26.38	267.40
Fondazione	0.99	49.47	501.38
Scotico	8.61	478.01	4245.27
Bonifica	8.61	478.01	4245.27

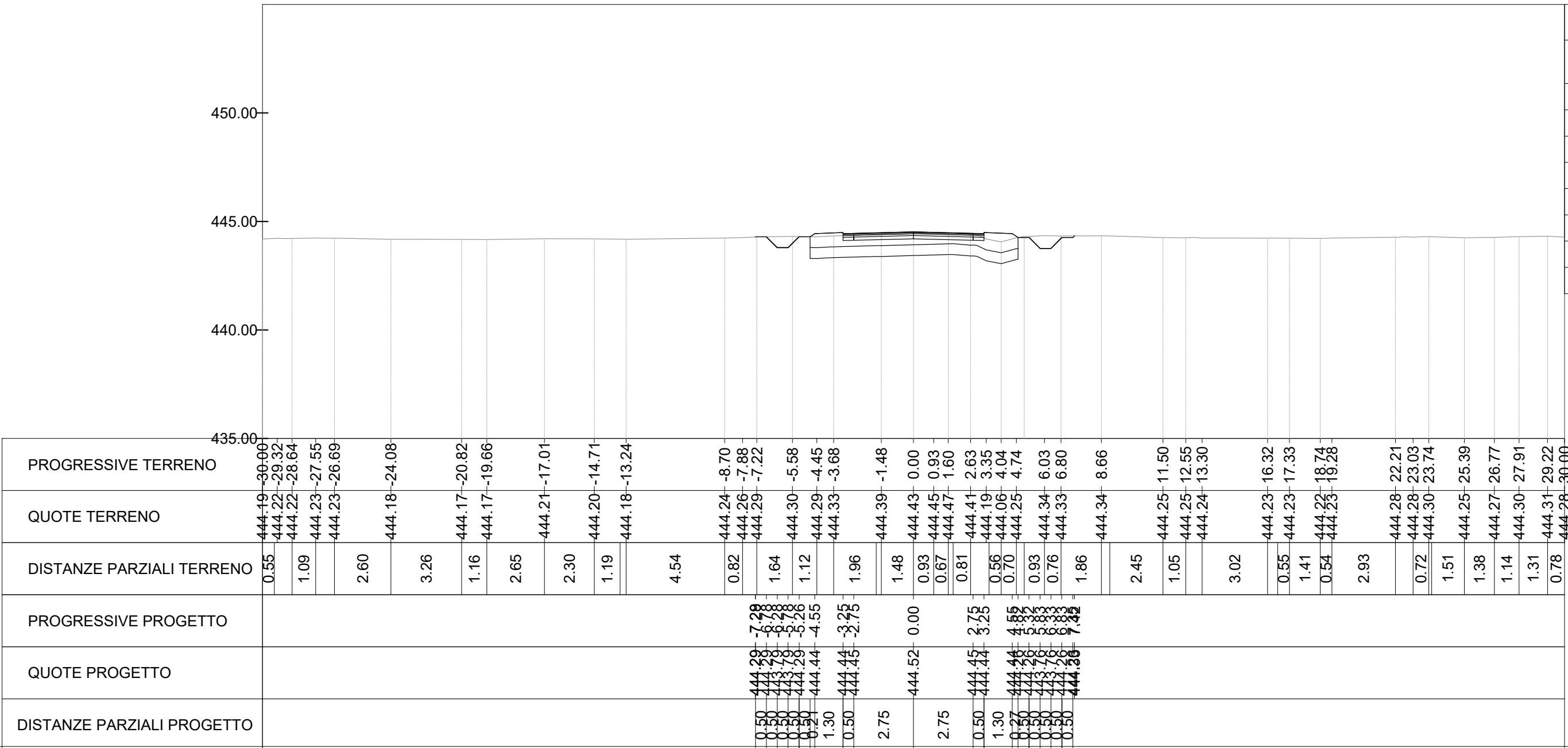
ASSE NV39
 SEZIONE N. 19
 PROG. 850.00



Mat. alla progr. 0+850.00			
Materiale	Area (m²)	Vol. (m³)	Vol. Cum. (m³)
Scavo	1.65	63.61	677.13
Rilevato	1.67	404.69	12914.93
Usura	0.26	13.12	146.82
Binder	0.32	16.40	183.52
Base	0.52	26.24	293.64
Fondazione	0.97	49.19	550.57
Scotico	7.55	403.69	4648.95
Bonifica	7.55	403.69	4648.95

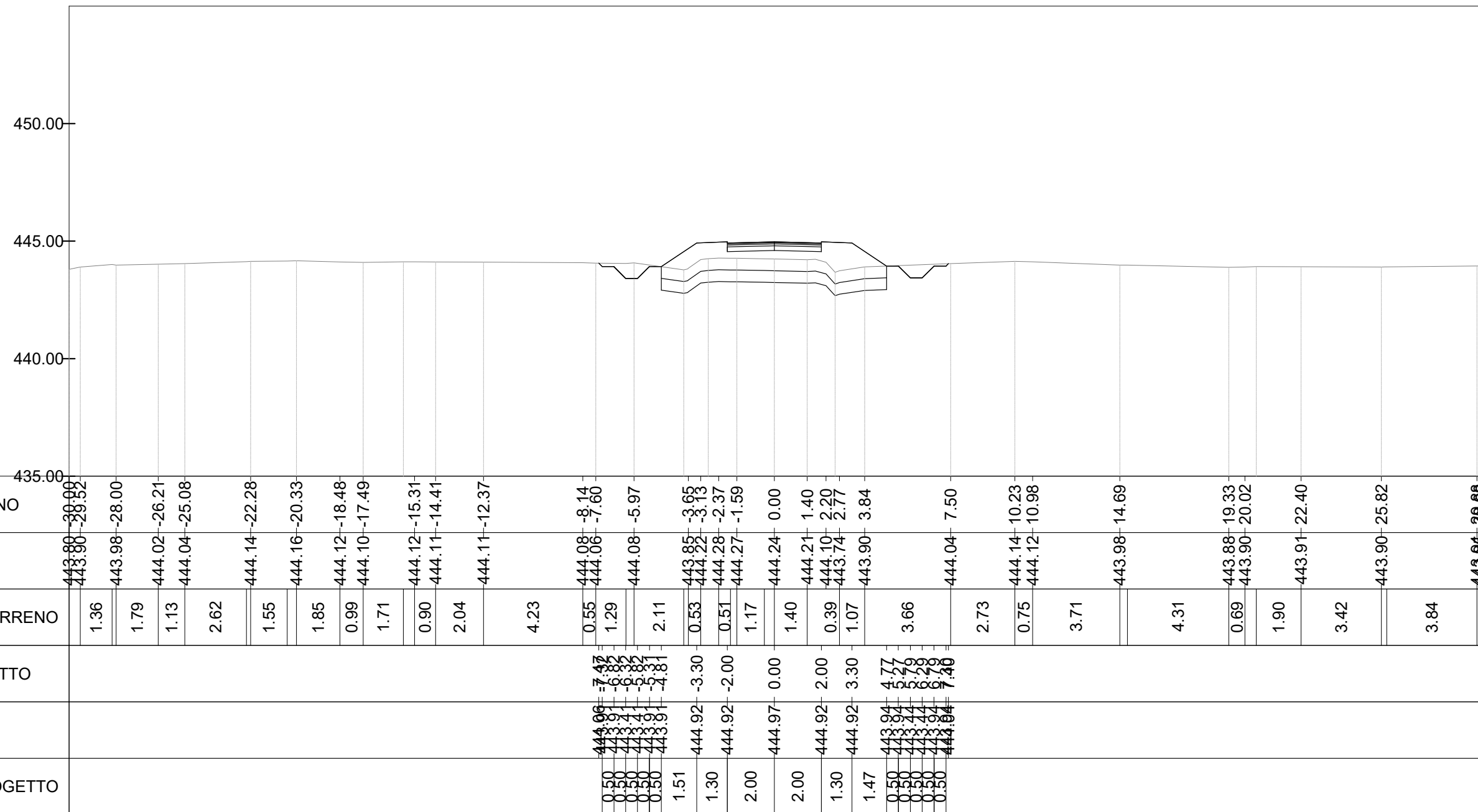
PROGRESSIVE TERRENO	PROGRESSIVE PROGETTO	DISTANZE PARZIALI TERRENO	DISTANZE PARZIALI PROGETTO
444.13		2.91	
444.18		0.77	
444.19			
444.18		3.67	
444.16		0.55	
444.17		1.27	
444.15		1.78	
444.16			
444.16		0.70	
444.16		4.38	
444.27		1.16	
444.39		0.61	
444.44		2.69	
444.38	444.39	0.95	0.50
444.33	444.23	0.96	0.50
444.30	443.73		0.50
444.11	442.53		0.50
443.83	441.23	0.92	0.61
444.39	444.64		1.30
444.53	444.64	0.51	0.50
444.49		0.68	
444.45		0.77	
444.40		1.28	
444.43		0.64	
444.41		1.01	
444.31		0.82	
444.26			
444.22		4.20	
444.19		0.72	
444.19		1.19	
444.16		1.28	
444.14		2.18	
444.13		2.03	
444.16		1.70	
444.16		1.91	
444.13		0.90	
444.12		1.11	
444.09		0.97	
444.13		2.02	
444.14		1.23	
444.15		0.64	
444.16		2.33	
444.17		30.00	

ASSE NV39
SEZIONE N. 20
PROG. 900.00




Mat. alla progr. 0+900.00			
Materiale	Area (m²)	Vol. (m³)	Vol. Cum. (m³)
Scavo	2.83	110.80	787.93
Rilevato	0.67	56.61	12971.54
Usura	0.26	13.00	159.82
Binder	0.32	16.25	199.77
Base	0.52	26.00	319.64
Fondazione	0.97	48.75	599.32
Scotico	4.79	305.89	4954.84
Bonifica	4.79	305.89	4954.84

ASSE NV39-A
SEZIONE N. 2
PROG. 50.00




Mat. alla progr. 0+050.00			
Materiale	Area (m²)	Vol. (m³)	Vol. Cum. (m³)
Scavo	1.46	120.39	120.39
Rilevato	5.28	136.24	136.24
Usura	0.16	8.00	8.00
Binder	0.20	10.00	10.00
Base	0.32	16.00	16.00
Fondazione	0.80	40.00	40.00
Scotico	4.79	219.37	219.37
Bonifica	4.79	219.37	219.37

ASSE NV39-B
 SEZIONE N. 1
 PROG. 0.00



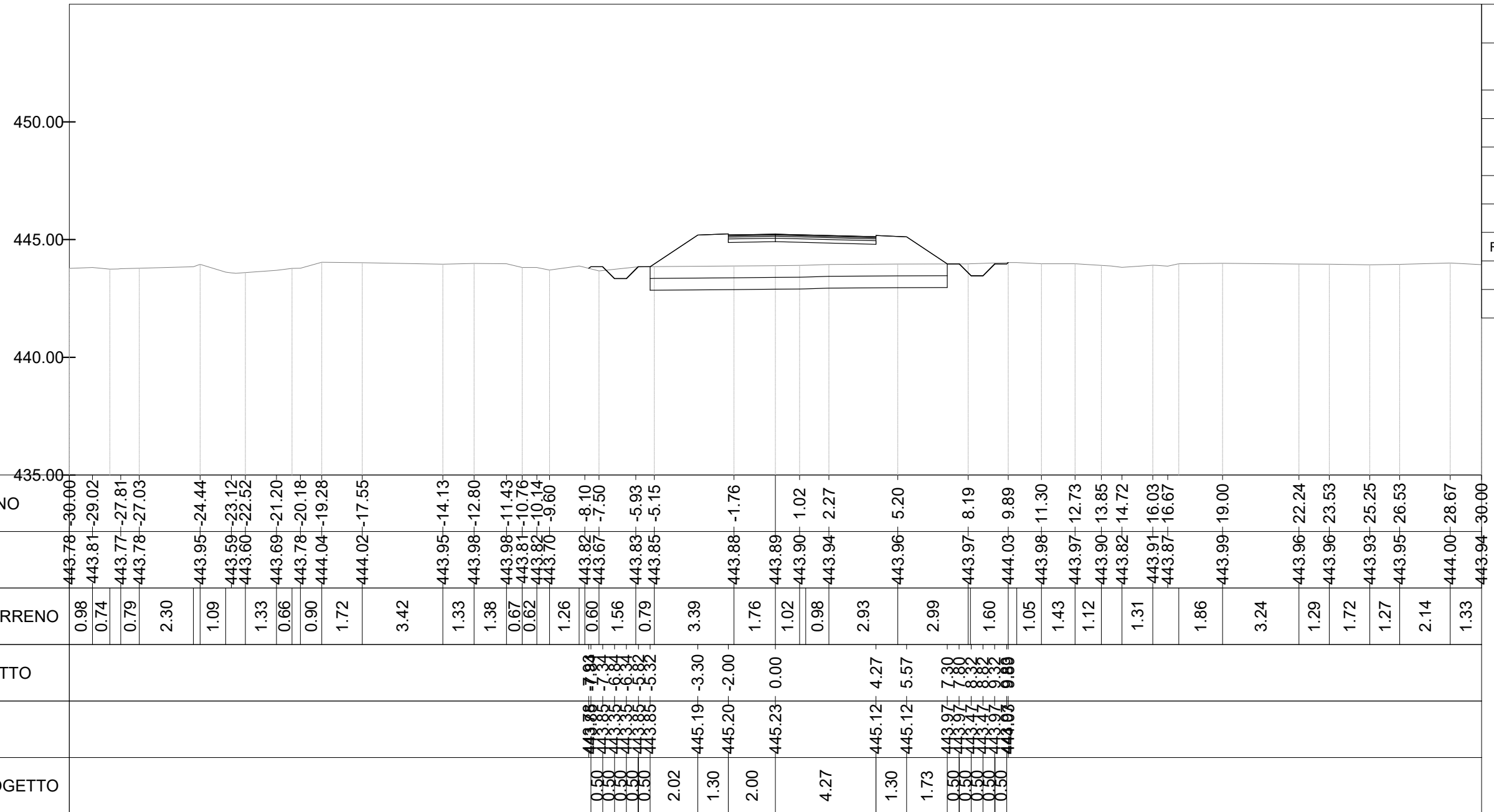
Mat. alla progr. 0+000.00			
Materiale	Area (m²)	Vol. (m³)	Vol. Cum. (m³)
Scavo	5.05	0.00	0.00
Rilevato	0.07	0.00	0.00
Usura	0.20	0.00	0.00
Binder	0.25	0.00	0.00
Base	0.40	0.00	0.00
Fondazione	1.00	0.00	0.00
Scotico	5.05	0.00	0.00
Bonifica	5.05	0.00	0.00

ASSE NV39-B
 SEZIONE N. 3
 PROG. 99.42



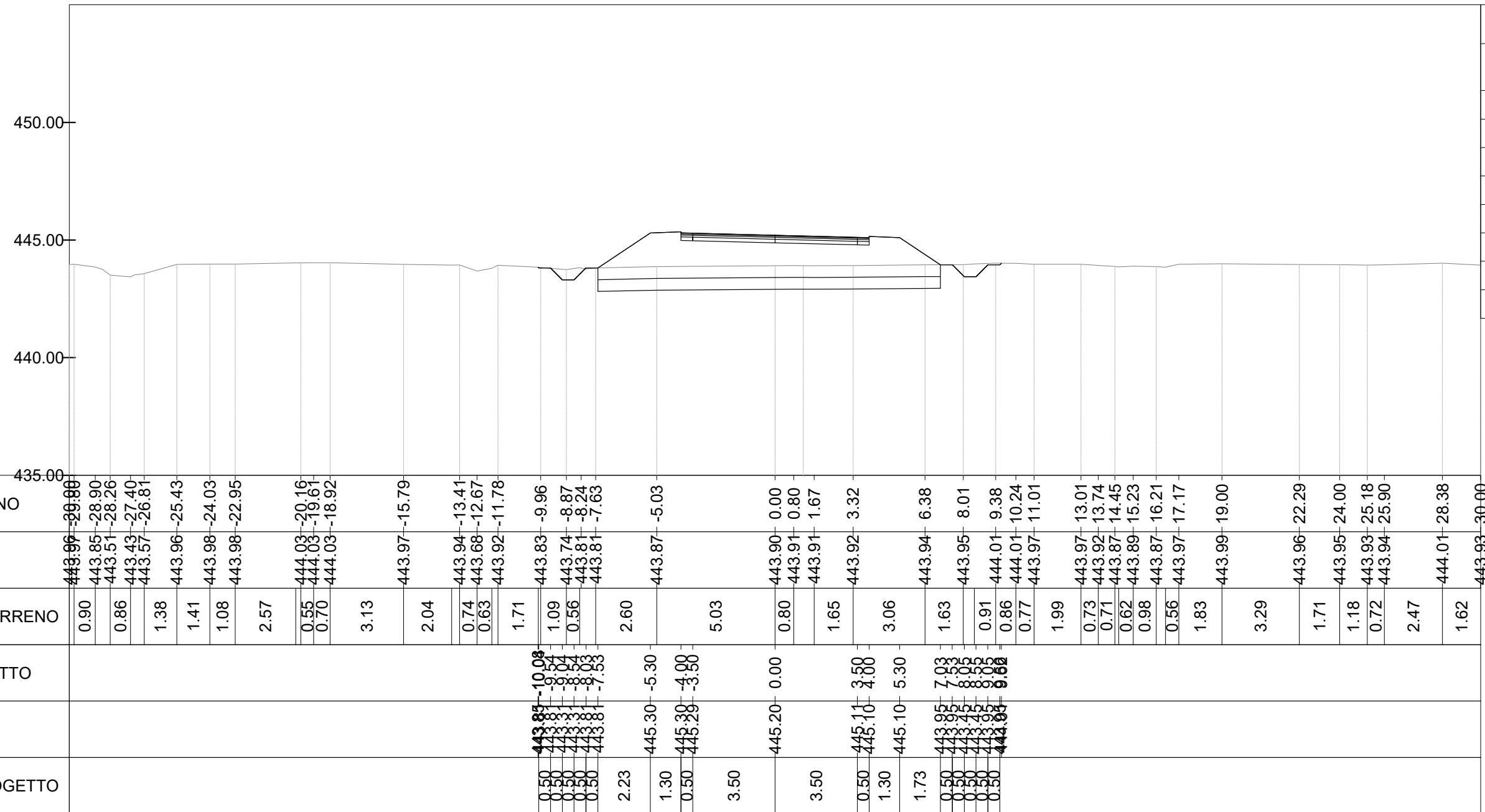
Mat. alla progr. 0+099.42			
Materiale	Area (m²)	Vol. (m³)	Vol. Cum. (m³)
Scavo	6.48	169.40	311.68
Rilevato	0.41	42.92	72.96
Usura	0.49	16.46	26.46
Binder	0.61	20.58	33.08
Base	0.97	32.93	52.93
Fondazione	2.44	82.32	132.32
Scotico	6.48	169.40	311.68
Bonifica	6.48	169.40	311.68

ASSE NV39-C
SEZIONE N. 2
PROG. 50.00



Mat. alla progr. 0+050.00			
Materiale	Area (m²)	Vol. (m³)	Vol. Cum. (m³)
Scavo	0.98	96.55	96.55
Rilevato	11.72	263.28	263.28
Usura	0.25	10.19	10.19
Binder	0.31	12.73	12.73
Base	0.50	20.37	20.37
Fondazione	0.94	38.20	38.20
Scotico	14.59	537.61	537.61
Bonifica	14.59	537.61	537.61

ASSE NV39-C
 SEZIONE N. 3
 PROG. 51.23



Mat. alla progr. 0+051.23			
Materiale	Area (m²)	Vol. (m³)	Vol. Cum. (m³)
Scavo	1.06	1.26	97.81
Rilevato	13.92	15.77	279.05
Usura	0.32	0.35	10.54
Binder	0.40	0.44	13.17
Base	0.64	0.70	21.08
Fondazione	1.20	1.32	39.52
Scotico	14.56	17.95	555.56
Bonifica	14.56	17.95	555.56