

COMMITTENTE:



PROGETTAZIONE:



U.O. PROGETTAZIONE LINEE, NODI E ARMAMENTO

PROGETTO DI FATTIBILITA' TECNICA ED ECONOMICA

**LINEA SALERNO – REGGIO CALABRIA
 NUOVA LINEA AV SALERNO – REGGIO CALABRIA
 LOTTO 1 BATTIPAGLIA – PRAIA
 LOTTO 1B ROMAGNANO – BUONABITACOLO**

VIABILITÀ

NV47 - Viabilità al km 42+390

Book sezioni trasversali correnti - passo 50 m

SCALA:

1:200

COMMESSA LOTTO FASE ENTE TIPO DOC. OPERA/DISCIPLINA PROGR. REV.

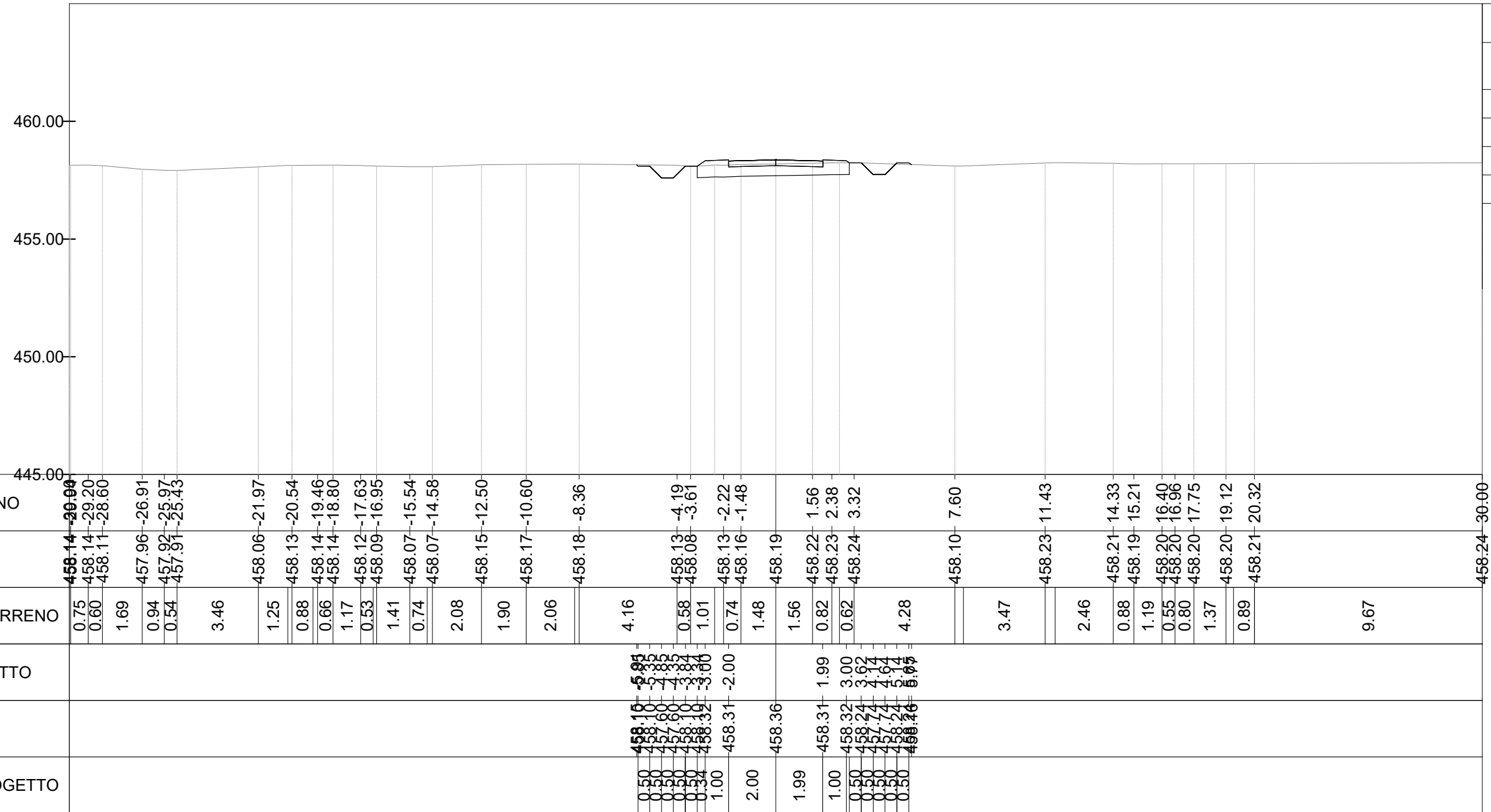
RC2A B1 R 13 W9 NV4700 001 A

Rev.	Descrizione	Redatto	Data	Verificato	Data	Approvato	Data	Autorizzato Data
A	Emissione esecutiva	K.E.Paskaleva 	Lug-2023	F.Gaeta 	Lug-2023	I.D'Amore 	Lug-2023	V.Conforti Lug-2023
								ITALFERR S.p.A. I.O. PROGETTAZIONE LINEE E NODI Dott. Ing. VINCENZO CONFORTI Ordine degli Ingegneri di VITERBO N. 409

File: RC2A.B.1.R.13.W9.NV.47.0.0.001.A


n. Elab.:

ASSE NV47
 SEZIONE N. 2
 PROG. 50.00




Mat. alla progr. 0+050.00			
Materiale	Area (m²)	Vol. (m³)	Vol. Cum. (m³)
Scavo	1.47	93.24	93.24
Rilevato	0.40	8.78	8.78
Fondazione	1.00	50.00	50.00
Scotico	3.23	151.18	151.18

ASSE NV47
 SEZIONE N. 1
 PROG. 0.00




Mat. alla progr. 0+000.00			
Materiale	Area (m²)	Vol. (m³)	Vol. Cum. (m³)
Scavo	2.29	0.00	0.00
Rilevato	0.02	0.00	0.00
Fondazione	1.00	0.00	0.00
Scotico	2.82	0.00	0.00

ASSE NV47
 SEZIONE N. 3
 PROG. 100.00



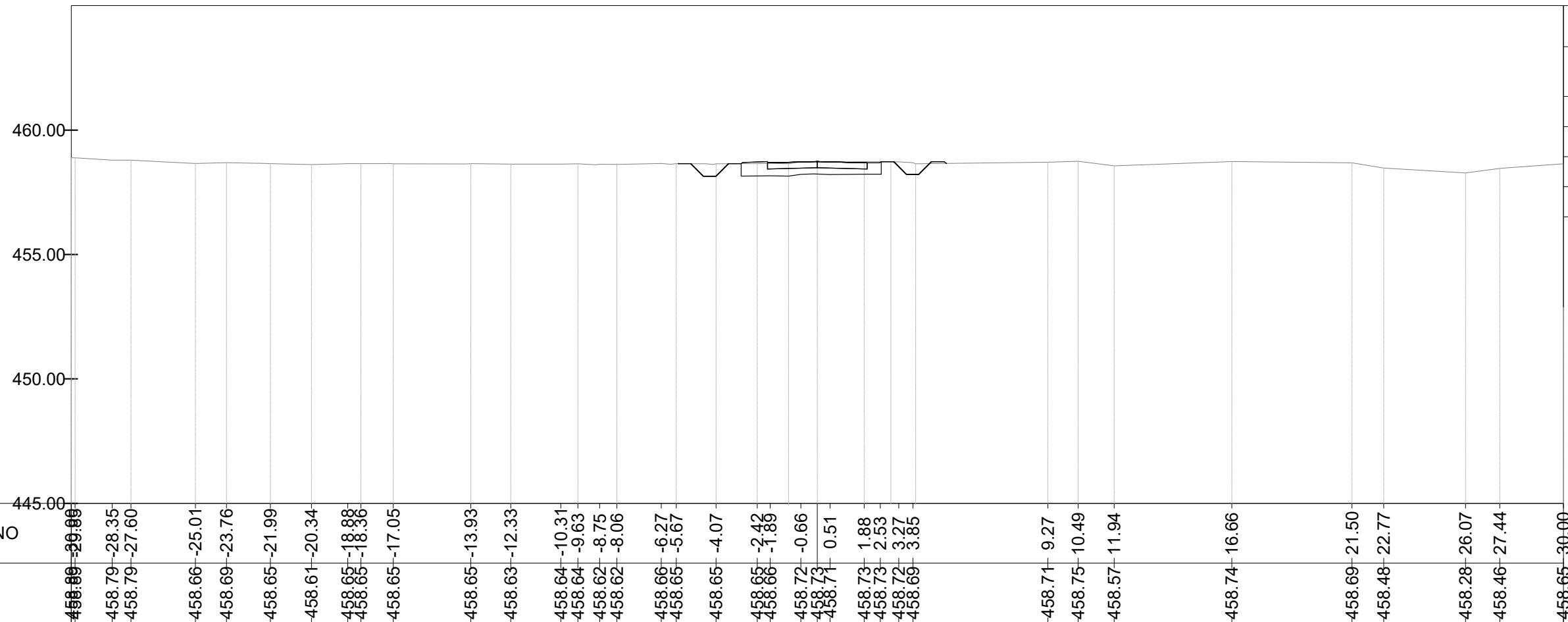
Mat. alla progr. 0+100.00			
Materiale	Area (m²)	Vol. (m³)	Vol. Cum. (m³)
Scavo	1.53	75.05	168.29
Rilevato	0.38	19.58	28.36
Fondazione	1.00	50.00	100.00
Scotico	3.26	162.37	313.55

ASSE NV47
SEZIONE N. 4
PROG. 150.00



Mat. alla progr. 0+150.00			
Materiale	Area (m²)	Vol. (m³)	Vol. Cum. (m³)
Scavo	2.13	91.14	259.42
Rilevato	0.15	12.70	41.06
Fondazione	1.00	50.00	150.00
Scotico	4.32	189.05	502.61

ASSE NV47
 SEZIONE N. 5
 PROG. 163.34



Mat. alla progr. 0+163.34			
Materiale	Area (m²)	Vol. (m³)	Vol. Cum. (m³)
Scavo	1.97	27.34	286.76
Rilevato	0.11	1.67	42.73
Fondazione	1.00	13.34	163.34
Scotico	2.82	47.25	549.86

PROGRESSIVE TERRENO	458.65 458.65	29.99 29.99	
QUOTE TERRENO	1.49	458.79	-28.35
	0.75	458.79	-27.60
	2.43		
	1.25	458.66	-25.01
	1.62	458.69	-23.76
	1.65	458.65	-21.99
	1.28	458.61	-20.34
	0.52	458.65	-18.88
	0.87	458.65	-18.36
		458.65	-17.05
	2.95		
	1.61	458.65	-13.93
	2.01	458.63	-12.33
	0.68	458.64	-10.31
	0.71	458.64	-9.63
	0.69	458.62	-8.75
	1.79	458.62	-8.06
		458.66	-6.27
	1.22	458.65	-5.67
	1.65	458.65	-4.07
	0.52	458.65	-2.42
	0.73	458.66	-1.86
	0.50	458.72	-0.66
	0.51	458.73	0.51
	1.37		
	0.65	458.73	1.88
	0.53	458.73	2.53
	0.55	458.72	3.27
		458.69	3.85
	5.31		
	1.22	458.71	9.27
	1.45	458.75	10.49
		458.57	11.94
	4.73		
	4.70		
	1.27	458.69	21.50
	3.29	458.48	22.77
	1.38	458.28	26.07
	2.56	458.46	27.44
		458.65	30.00

PROGRESSIVE PROGETTO			
QUOTE PROGETTO			
DISTANZE PARZIALI PROGETTO	0.50	458.65	-5.58
	0.50	458.92	-2.68
	0.50	458.15	-1.88
	0.50	458.65	-3.57
	1.00	458.69	-3.00
	2.00	458.68	-2.00
	2.00	458.73	0.00
	2.00		
	0.50	458.68	2.00
	0.50	458.68	2.50
	0.50	458.73	3.07
	0.50	458.73	3.58
	0.50	458.73	4.08
	0.50	458.73	4.58
		458.60	5.20