

COMMITTENTE:



PROGETTAZIONE:



## U.O. PROGETTAZIONE LINEE, NODI E ARMAMENTO

### PROGETTO DI FATTIBILITA' TECNICA ED ECONOMICA

**LINEA SALERNO – REGGIO CALABRIA**  
**NUOVA LINEA AV SALERNO – REGGIO CALABRIA**  
**LOTTO 1 BATTIPAGLIA – PRAIA**  
**LOTTO 1B ROMAGNANO – BUONABITACOLO**

VIABILITÀ

NV49 - Viabilità al km 44+500

Book sezioni trasversali correnti - passo 50 m

SCALA:

1:200

COMMESSA    LOTTO    FASE    ENTE    TIPO DOC.    OPERA/DISCIPLINA    PROGR.    REV.

RC2A    B1    R    13    W9    NV4900    001    A

Rev.	Descrizione	Redatto	Data	Verificato	Data	Approvato	Data	Autorizzato Data
A	Emissione esecutiva	K.E.Paskaleva 	Lug-2023	F.Gagla 	Lug-2023	I.D'Amore 	Lug-2023	V.Conforti Lug-2023

ITALFERR S.p.A.  
U.O. PROGETTAZIONE LINEE E NODI  
Dott. Ing. VINCENZO CONFORTI  
Ordine degli Ingegneri di VITERBO N. 409

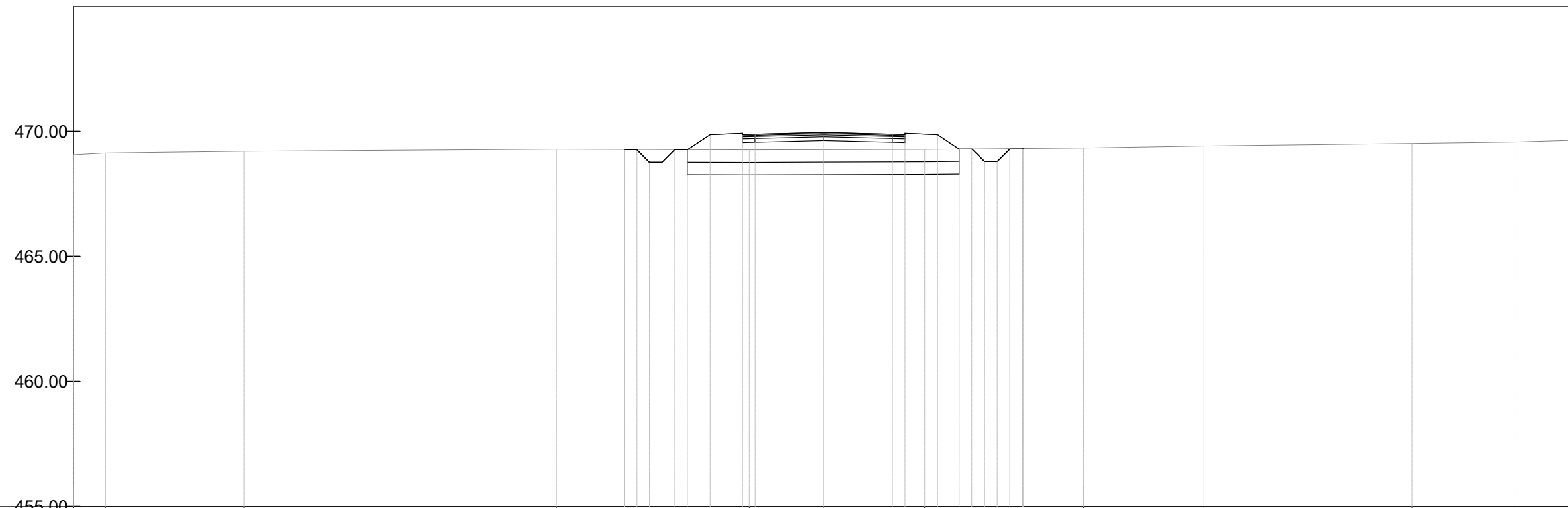








ASSE NV49  
 SEZIONE N. 5  
 PROG. 200.00

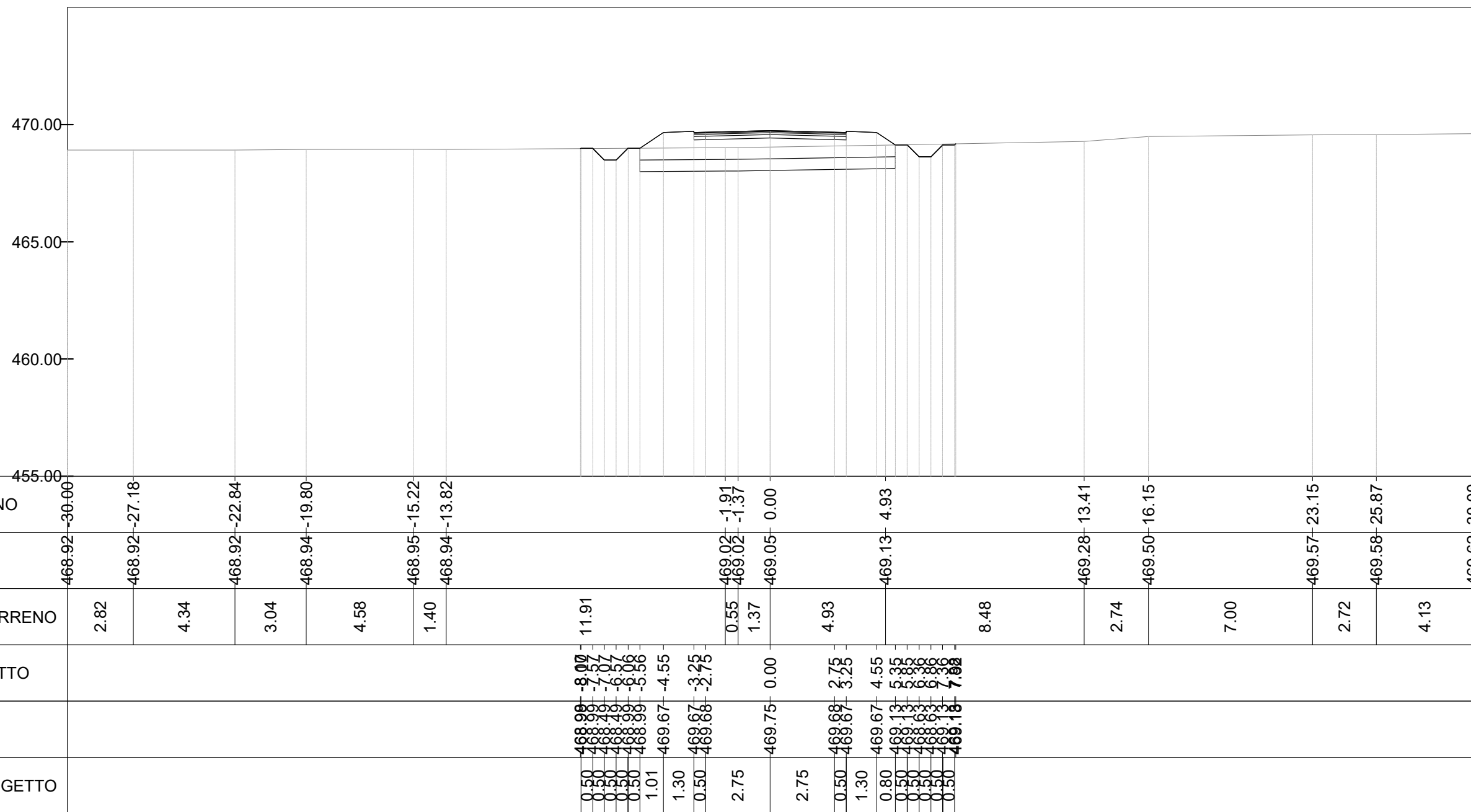


Mat. alla progr. 0+200.00			
Materiale	Area (m²)	Vol. (m³)	Vol. Cum. (m³)
Scavo	1.07	53.59	392.56
Rilevato	4.28	207.14	535.32
Usura	0.26	13.00	61.71
Binder	0.33	16.25	77.13
Base	0.52	26.00	123.41
Fondazione	0.98	48.75	231.40
Scotico	5.44	271.38	1170.31
Bonifica	5.44	271.38	1170.31

PROGRESSIVE TERRENO	469.07	469.13	469.21	469.29	469.29	469.27	469.29	469.34	469.42	469.53	469.58	469.65
QUOTE TERRENO	30.00	28.73	23.18	10.69	-2.99	0.00	4.03	10.38	15.18	23.52	27.68	30.00
DISTANZE PARZIALI TERRENO	1.27	5.55	12.49	7.71	2.99	4.03	6.35	4.80	8.34	4.16	2.32	
PROGRESSIVE PROGETTO					469.28	469.27	469.27	469.27	469.27	469.27	469.27	469.27
QUOTE PROGETTO					7.98	7.47	6.97	6.47	5.97	5.47	4.97	4.47
DISTANZE PARZIALI PROGETTO					0.50	0.50	0.50	0.50	0.91	1.30	0.50	2.75



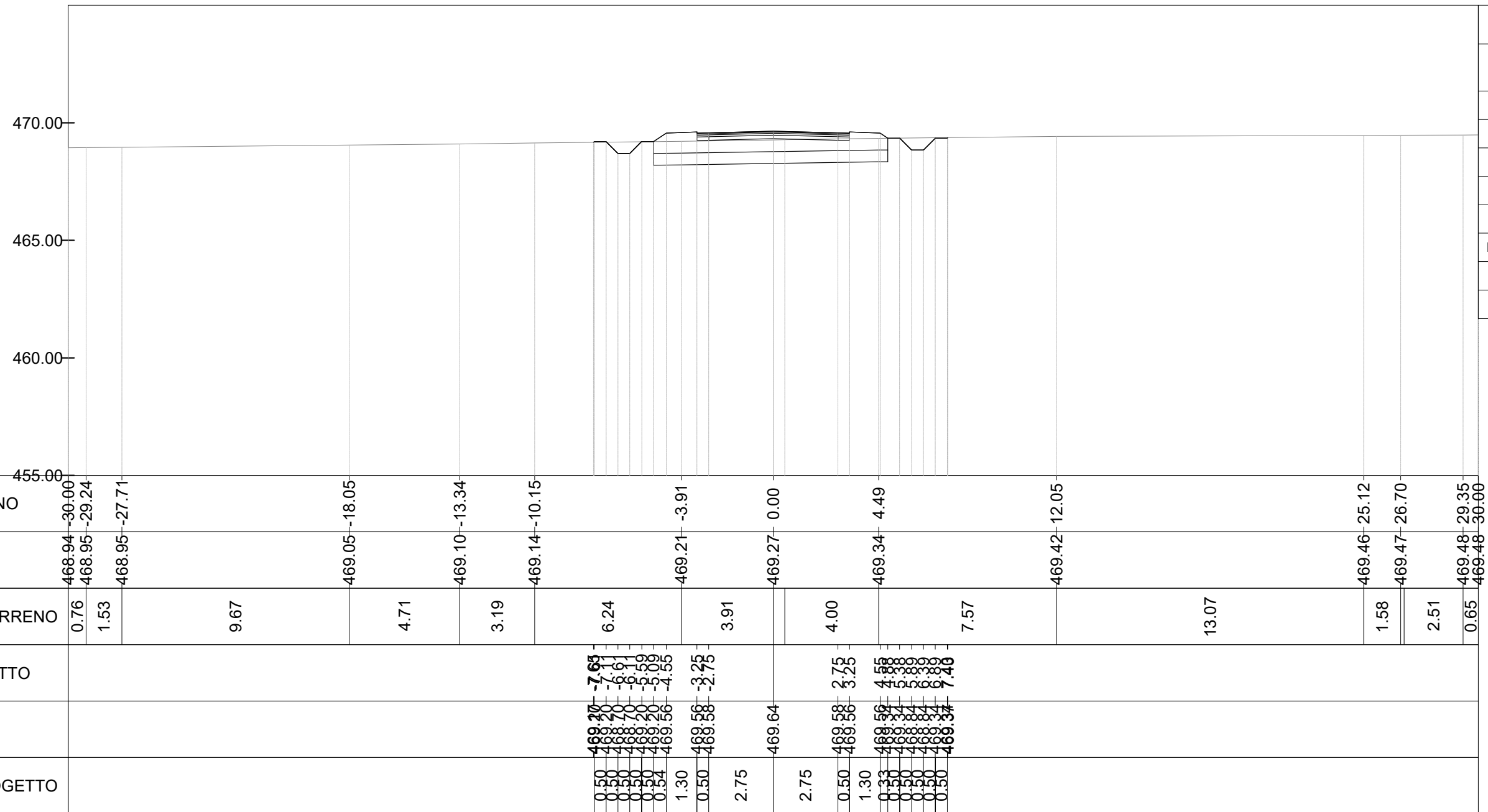
ASSE NV49  
 SEZIONE N. 7  
 PROG. 300.00



Mat. alla progr. 0+300.00			
Materiale	Area (m²)	Vol. (m³)	Vol. Cum. (m³)
Scavo	1.08	54.96	502.21
Rilevato	4.43	219.65	970.87
Usura	0.26	13.00	87.71
Binder	0.33	16.25	109.63
Base	0.52	26.00	175.41
Fondazione	0.98	48.75	328.90
Scotico	6.68	303.46	1746.76
Bonifica	6.68	303.46	1746.76



ASSE NV49  
 SEZIONE N. 8  
 PROG. 350.00



Mat. alla progr. 0+350.00			
Materiale	Area (m²)	Vol. (m³)	Vol. Cum. (m³)
Scavo	1.13	55.25	557.45
Rilevato	1.13	129.72	1100.59
Usura	0.26	13.00	100.71
Binder	0.33	16.25	125.88
Base	0.52	26.00	201.41
Fondazione	0.98	48.75	377.65
Scotico	7.54	355.13	2101.89
Bonifica	7.54	355.13	2101.89

