

COMMITTENTE:



PROGETTAZIONE:



U.O. PROGETTAZIONE LINEE, NODI E ARMAMENTO

PROGETTO DI FATTIBILITA' TECNICA ED ECONOMICA

**LINEA SALERNO – REGGIO CALABRIA
 NUOVA LINEA AV SALERNO – REGGIO CALABRIA
 LOTTO 1 BATTIPAGLIA – PRAIA
 LOTTO 1B ROMAGNANO – BUONABITACOLO**

VIABILITA' DI ACCESSO AI PIAZZALI

Elaborati generali

Viabilità di accesso piazzale PT06-PT06a - Book sezioni trasversali correnti - passo 50 m

SCALA:

1:200

COMMESSA LOTTO FASE ENTE TIPO DOC. OPERA/DISCIPLINA Progr. REV.


RC2A B1 R 13 W9 PT06X0 001 D

Rev.	Descrizione	Redatto	Data	Verificato	Data	Approvato	Data	Autorizzato Data
A	Emissione esecutiva	L.Pacioselli	Dic-2021	F.Gaeta	Dic-2021	I.D'Amore	Dic-2021	V.Conforti Sett-2023
B	Emissione esecutiva	L.Pacioselli	Mag-2022	F.Gaeta	Mag-2022	I.D'Amore	Mag-2022	ITALFERR S.p.A. U.O. PROGETTAZIONE LINEE E NODI Dott. Ing. VINCENZO CONFORTI Ordine degli Ingegneri di STRASBO N. 409
C	Emissione esecutiva	K.E.Paskaleva	Lug-2023	F.Gaeta	Lug-2023	I.D'Amore	Lug-2023	
D	Emissione esecutiva	F.Cordermi	Sett-2023	F.Gaeta	Sett-2023	I.D'Amore	Sett-2023	

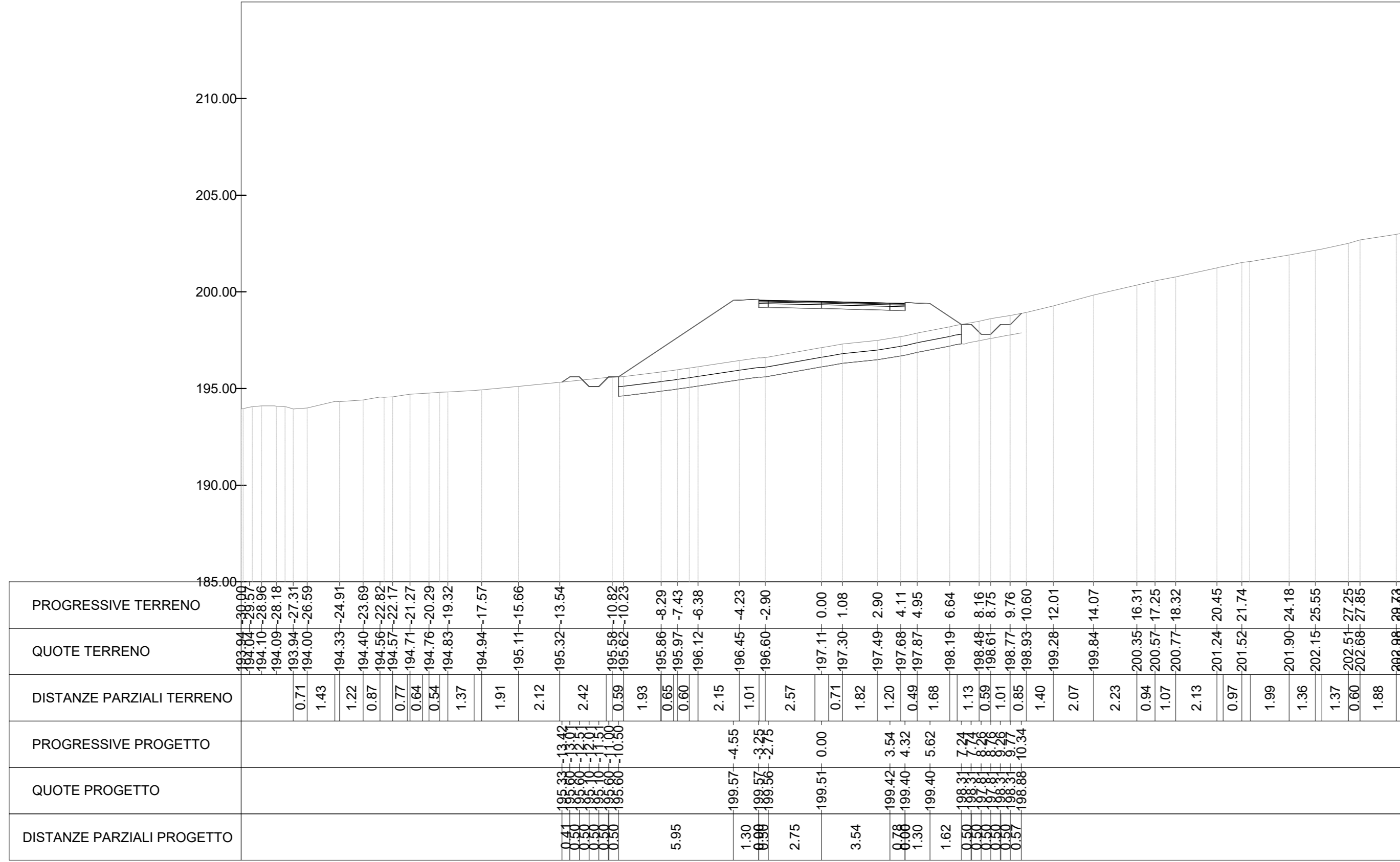
File: RC2A.B.1.R.13.W9.PT.06.X.0.001.D

n. Elab.:

ASSE PT06
SEZIONE N. 1
PROG. 0.00




ASSE PT06
SEZIONE N. 2
PROG. 50.00



Mat. alla progr. 0+050.00			
Materiale	Area (m ²)	Vol. (m ³)	Vol. Cum. (m ³)
Scavo	1.63	63.86	63.86
Rilevato	31.70	1336.11	1336.11
Usura	0.30	15.16	15.16
Binder	0.38	18.95	18.95
Base	0.61	30.32	30.32
Fondazione	1.51	75.80	75.80
Scotico	20.86	999.28	999.28
Bonifica	20.86	999.28	999.28

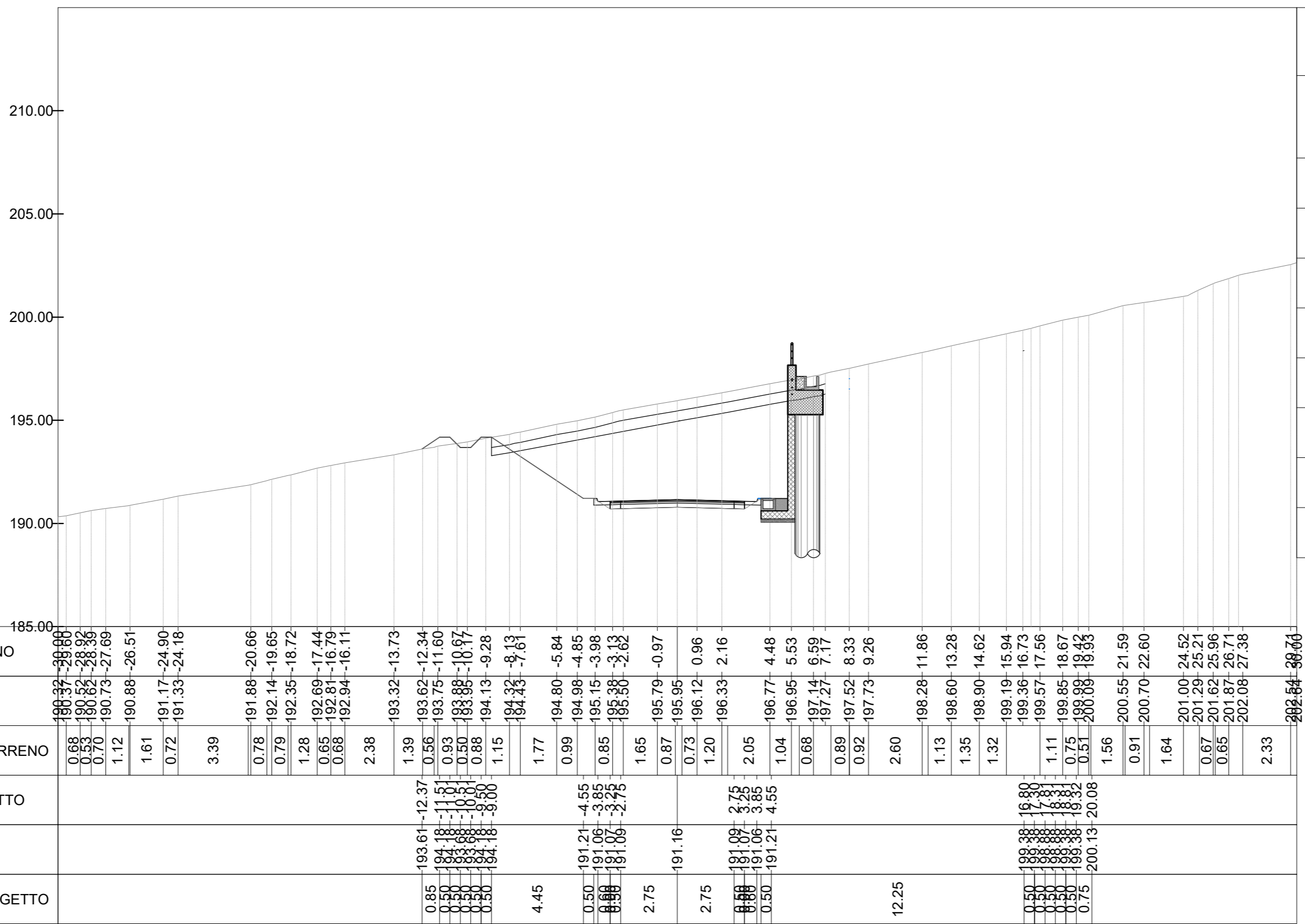
ASSE PT06
SEZIONE N. 3
PROG. 100.00



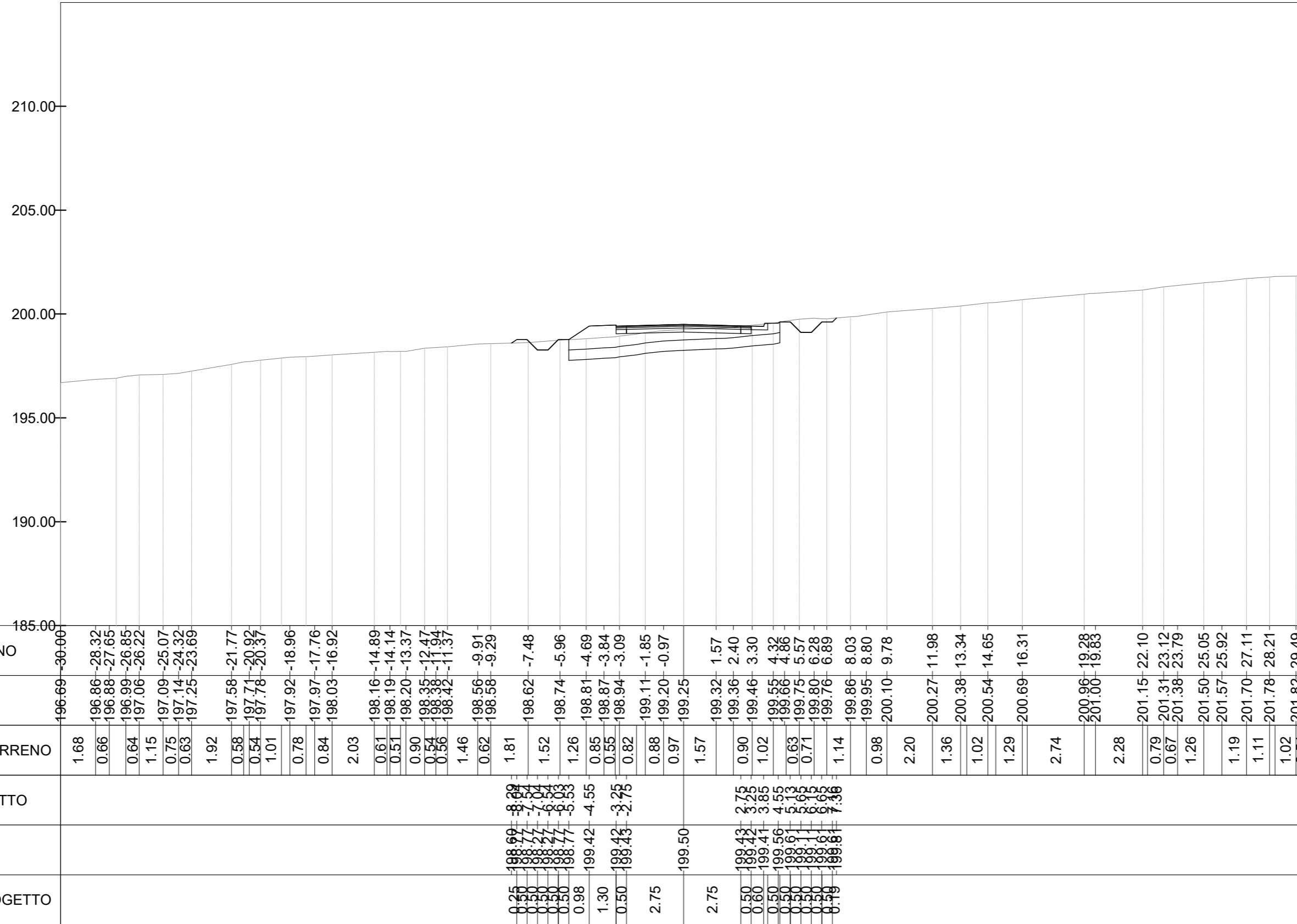
Mat. alla progr. 0+100.00

Materiale	Area (m ²)	Vol. (m ³)	Vol. Cum. (m ³)
Scavo	71.22	1394.11	1457.97
Rilevato	0.64	614.19	1950.30
Usura	0.26	14.06	29.22
Binder	0.33	17.57	36.52
Base	0.52	28.11	58.43
Fondazione	1.30	70.29	146.09
Scotico	23.09	1098.14	2097.42
Bonifica	23.09	1098.14	2097.42

ASSE PT06
SEZIONE N. 4
PROG. 111.59



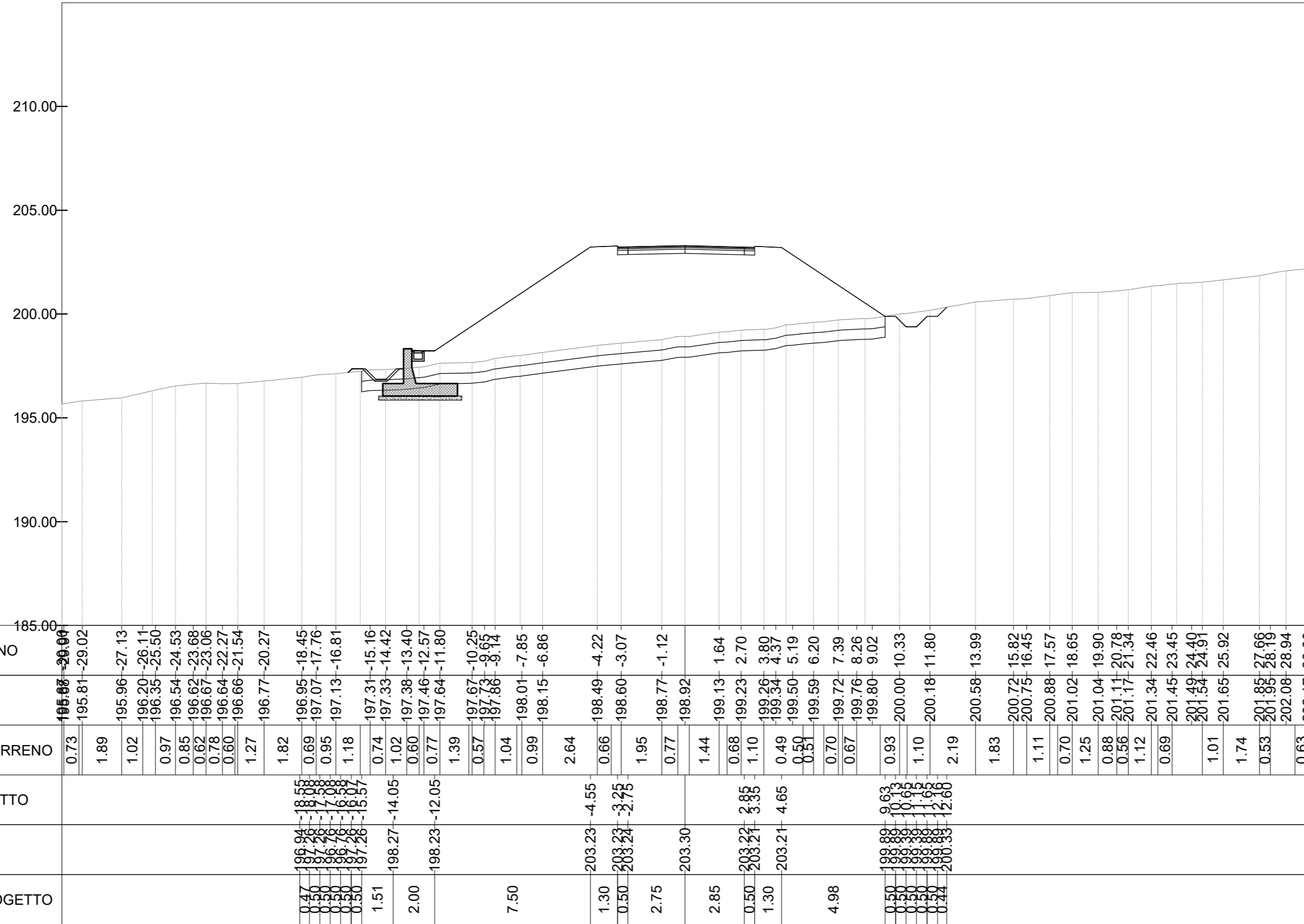
ASSE PT06A
SEZIONE N. 1
PROG. 0.00



Mat. alla progr. 0+000.00

Materiale	Area (m ²)	Vol. (m ³)	Vol. Cum. (m ³)
Scavo	2.35	0.00	0.00
Rilevato	1.26	0.00	0.00
Usura	0.26	0.00	0.00
Binder	0.33	0.00	0.00
Base	0.52	0.00	0.00
Fondazione	1.30	0.00	0.00
Scotico	10.16	0.00	0.00
Bonifica	10.16	0.00	0.00

ASSE PT06A
SEZIONE N. 2
PROG. 50.00



Mat. alla progr. 0+050.00

Materiale	Area (m ²)	Vol. (m ³)	Vol. Cum. (m ³)
Scavo	1.38	92.24	92.24
Rilevato	69.95	1342.99	1342.99
Usura	0.26	13.10	13.10
Binder	0.33	16.38	16.38
Base	0.53	26.21	26.21
Fondazione	1.32	65.52	65.52
Scotico	26.11	875.94	875.94
Bonifica	26.11	875.94	875.94

