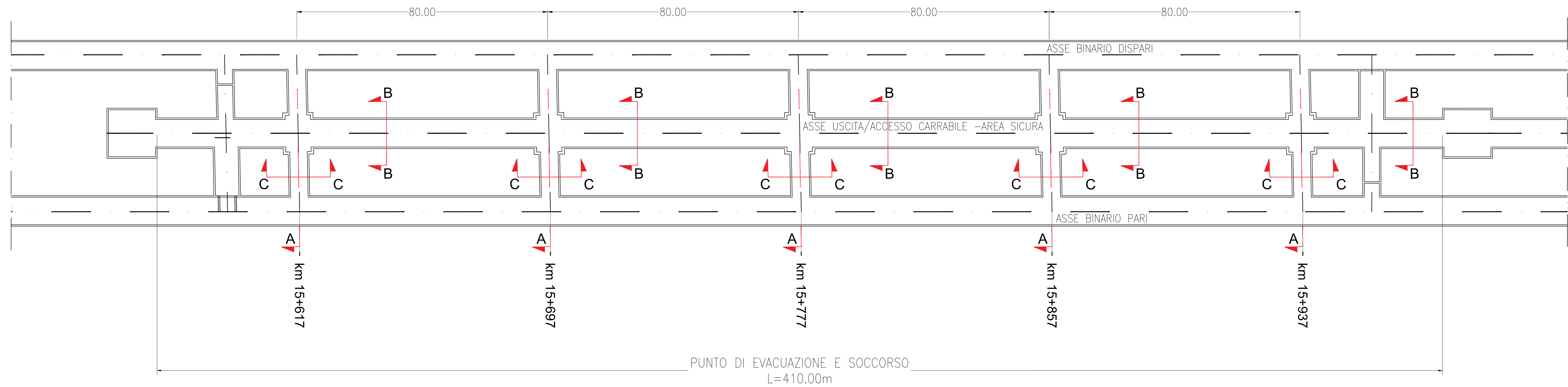


PUNTO ANTINCENDIO  
SCALA 1:500  
STRALCIO PLANIMETRICO



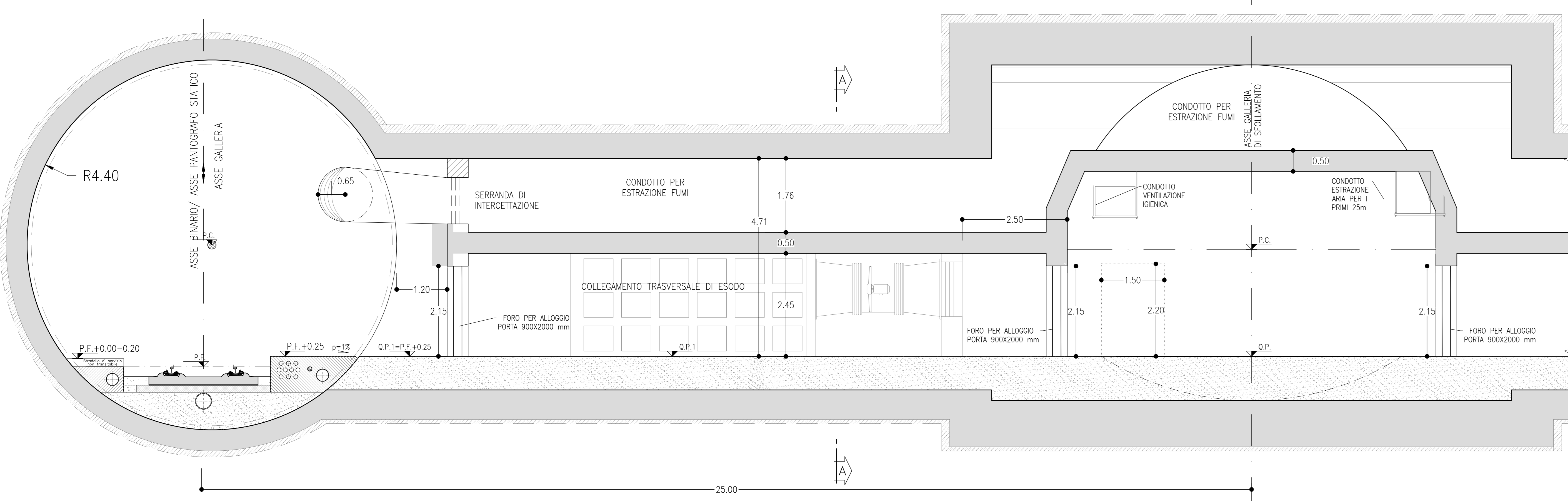
NOTE

- LE SEZIONI TIPO DI INTRADOSSO SONO RAPPRESENTATE CON RIFERIMENTO ALLA CONFIGURAZIONE DEL MARCIAPIEDE IN RETTIFILLO.
- EVENTUALI DIFFERENZE TRA LE MISURE TOTALI E LE SOMMATORIE DELLE MISURE PARZIALI SONO DOVUTE AD ARROTONDAMENTI AUTOMATICI

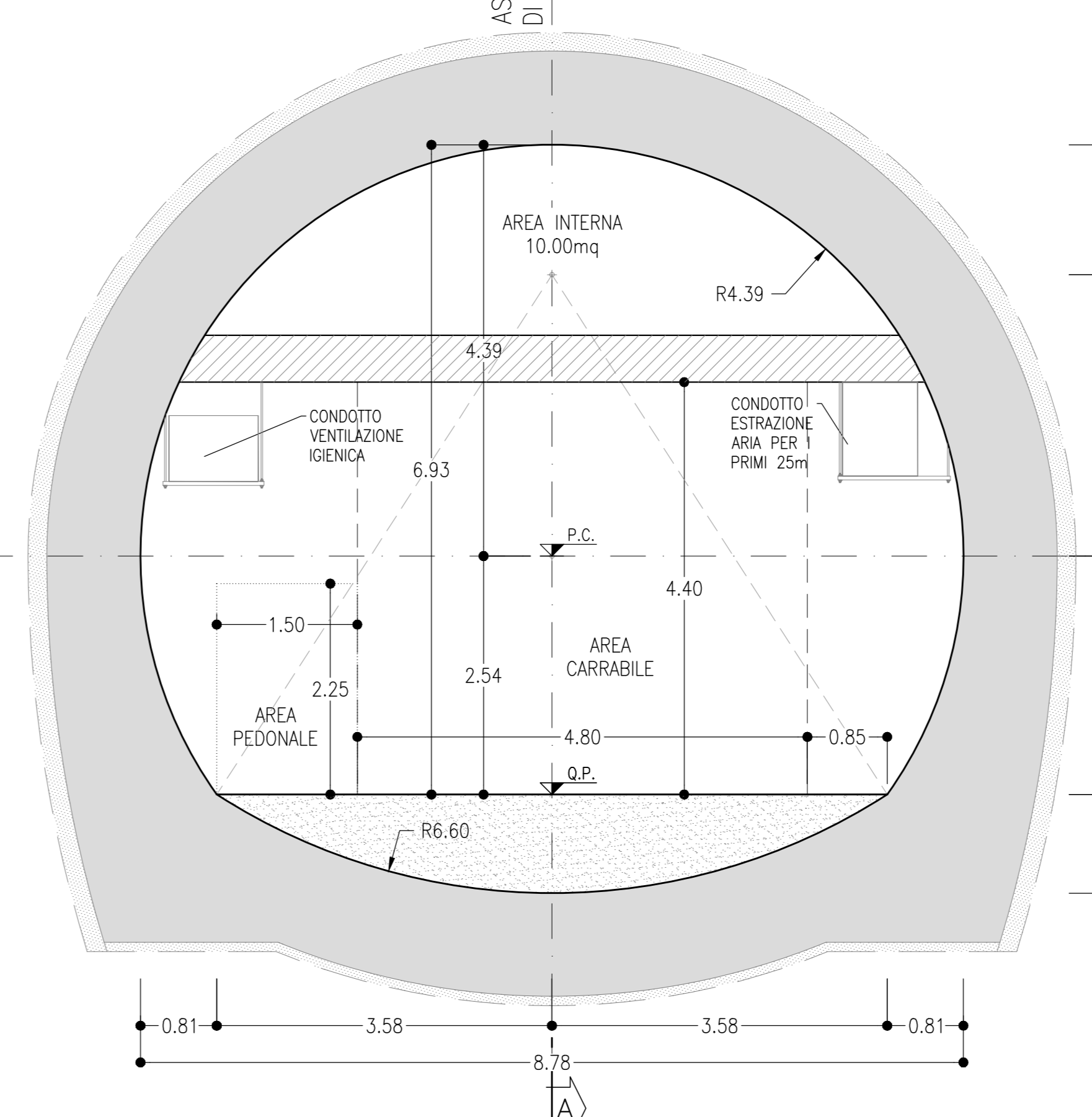
LEGENDA

P.C.= PIANO DEI CENTRI  
P.F.= PIANO DEL FERRO  
Q.P.= QUOTA PROGETTO

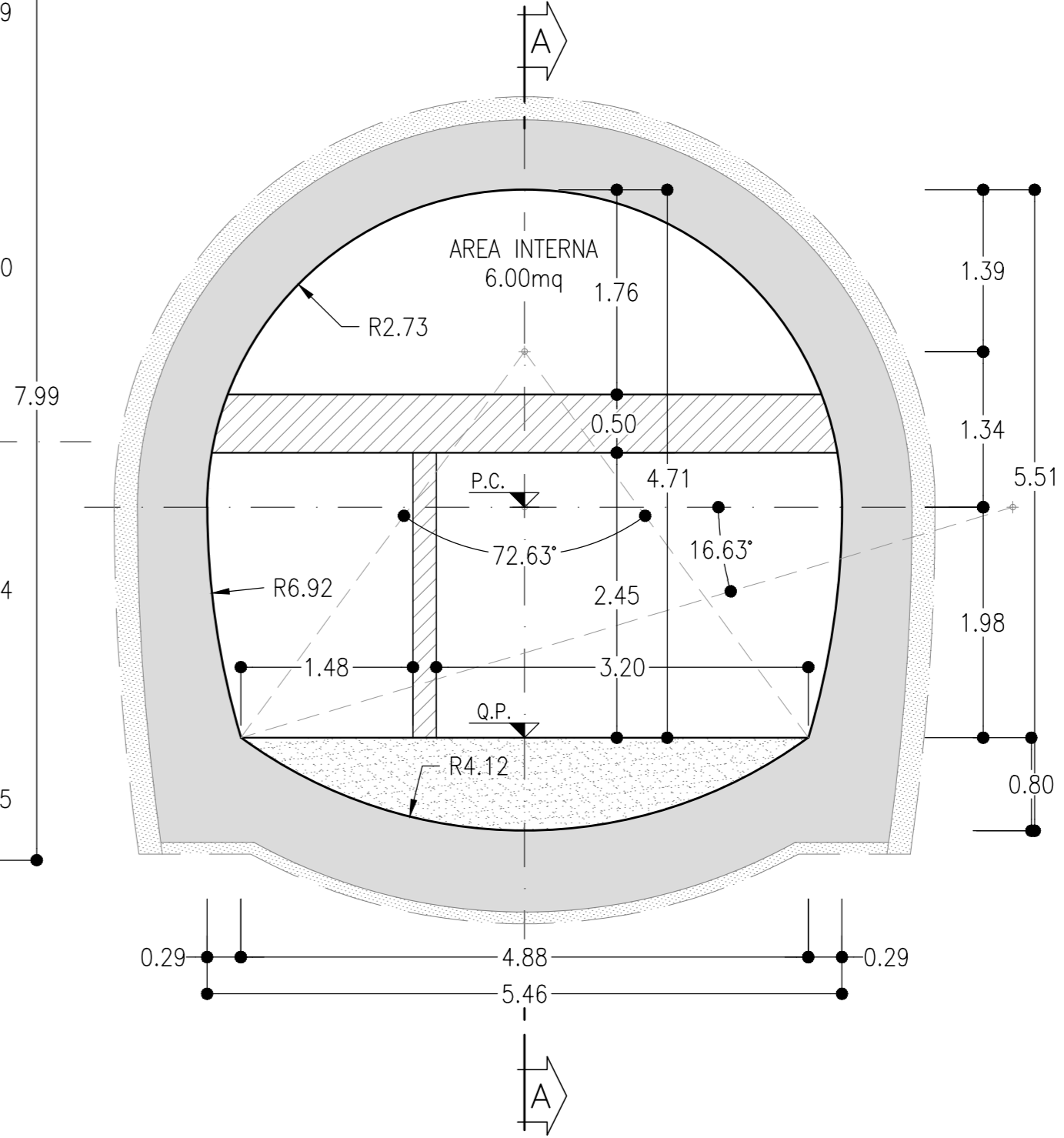
SEZIONE A-A



SEZIONE B-B



SEZIONE C-C



COMMITTENTE: **RFI** INFRASTRUTTURE ITALIANE GRUPPO FERROVIE DELLO STATO ITALIANO

PROGETTAZIONE: **ITALFERR** INFRASTRUTTURE FERROVIE

**U.O. GALLERIE**

**PROGETTO DI FATTIBILITA' TECNICA ED ECONOMICA**

**LINEA SALERNO - REGGIO CALABRIA**  
**NUOVA LINEA AV SALERNO - REGGIO CALABRIA**  
**LOTTO 1 BATTIPAGLIA - PRAIA**  
**LOTTO 1C BUONABITACOLO - PRAIA**

SICUREZZA IN GALLERIA - GALLERIE A DOPPIA CANNA  
GALLERIA LAGONEGRO  
Punto di evacuazione e soccorso con accesso carrabile GNOS - Planimetria, pianta e sezioni

SCALA: **Varie**

COMMESSA	LOTTO	FASE	ENTE	TIPO DOC.	OPERATIVITA'	DISCIPLINA	PROGR.	REV.
R	C	2	A	C	1	R	0	7
P	Z	G	N	0	1	0	0	1

Rev.	Descrizione	Redatto	Data	Verificato	Data	Approvato	Data	Autorizzato Data
A	Emissione definitiva	A. Di Biase	04/10/2011	F. Di Biase	04/10/2011	F. Di Biase	04/10/2011	04/10/2011

File: R224C1807ZG0100001A.DWG In. Etab.: **ITALFERR S.p.A.** U.O. GALLERIE