

ID	Area (km <sup>2</sup> )	Q (m <sup>3</sup> /s)
83	0.9	8.3
84	5.4	35.6
87	0.3	8.6
88	0.6	14.0
89	0.2	6.9
90	0.3	9.8
91	0.2	6.7
94	0.2	2.6
86A	0.3	9.0
86B	0.1	4.2
86C	0.1	3.2

COMMITTENTE:   
 PROGETTAZIONE: 

**S.O. OPERE CIVILI**  
**PROGETTO DI FATTIBILITÀ TECNICO ECONOMICA**  
**LINEA SALERNO – REGGIO CALABRIA**  
**NUOVA LINEA AV SALERNO – REGGIO CALABRIA**  
**LOTTO 1 BATTIPAGLIA – PRAIA**  
**LOTTO 1C BUONABITACOLO – PRAIA**  
 IDROLOGIA E IDRAULICA  
 Corografia dei bacini idrografici  
 Tavola 4 di 5

SCALA:  
**1 : 15 000**






COMMESSA	LOTTO	FASE	ENTE	TIPO DOC.	OPERA/DISCIPLINA	PROGR.	REV.
RC2A	C1	R	09	CZ	ID0001	004	B

Rev.	Descrizione	Redatto	Data	Verificato	Data	Approvato	Data	Autorizzato Data
A	Emissione esecutiva	[Signature]	Dicembre 2021	[Signature]	Dicembre 2021	[Signature]	Dicembre 2021	
B	Emissione esecutiva	[Signature]	Luglio 2023	[Signature]	Luglio 2023	[Signature]	Luglio 2023	

File: RC2AC1R09CZID0001004B.DWG n. Elab.:

**LEGENDA:**

-  BACINI IDROGRAFICI MAGGIORI
-  BACINI IDROGRAFICI MINORI
-  LINEA FERROVIARIA ESISTENTE
-  LINEA FERROVIARIA OGGETTO DI INTERVENTO
-  RETE IDROGRAFICA