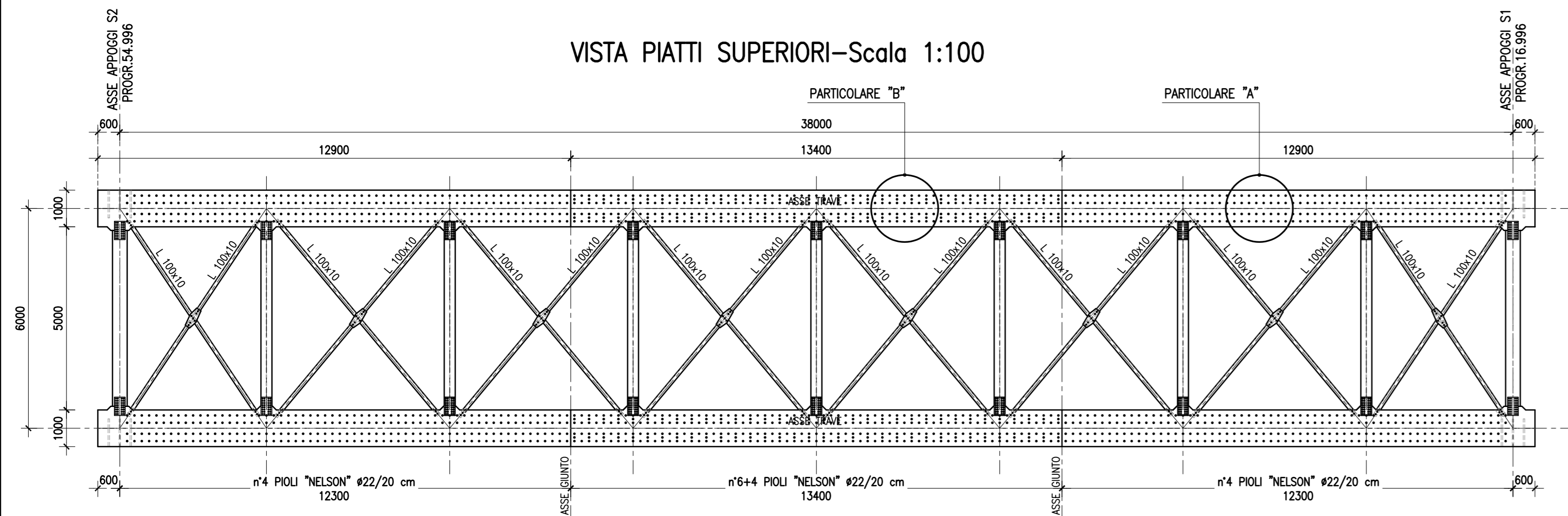
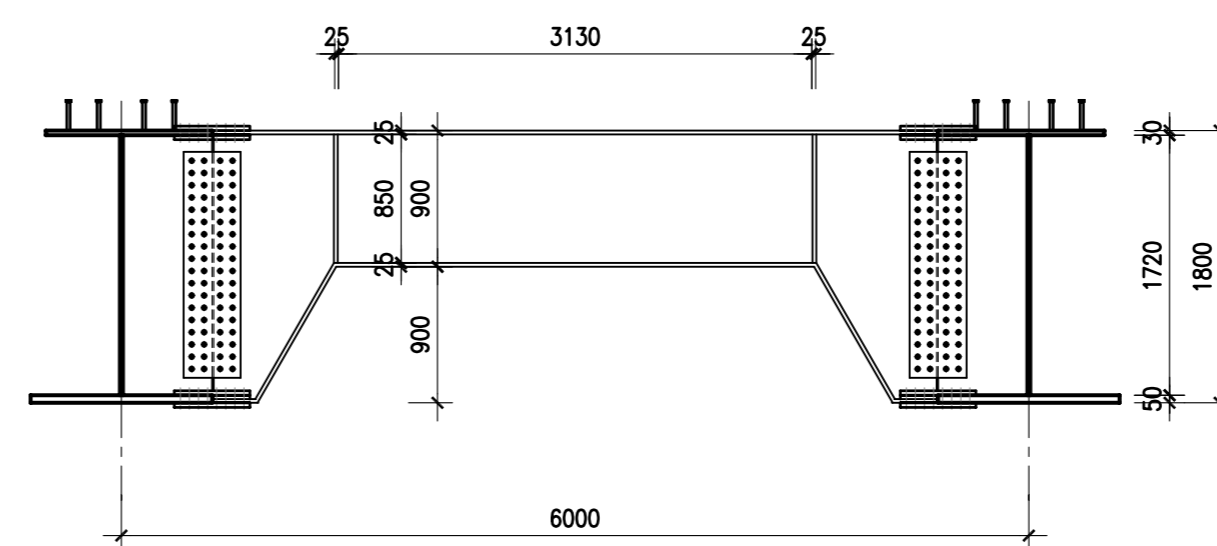


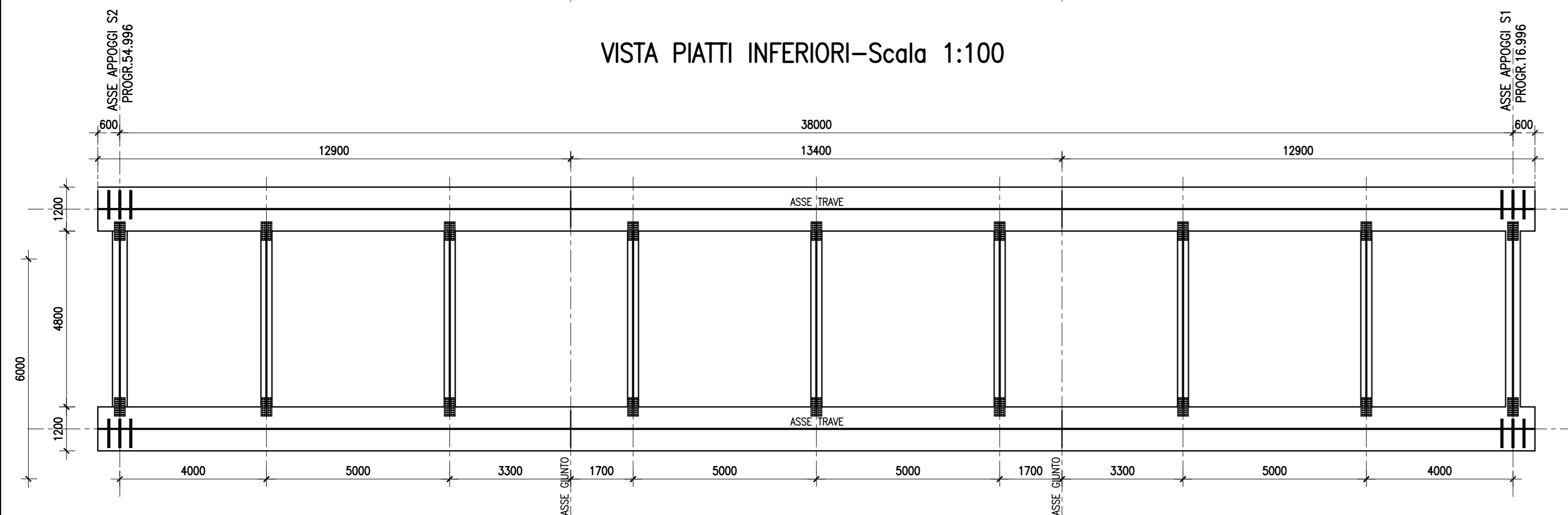
VISTA PIATTI SUPERIORI—Scala 1:100



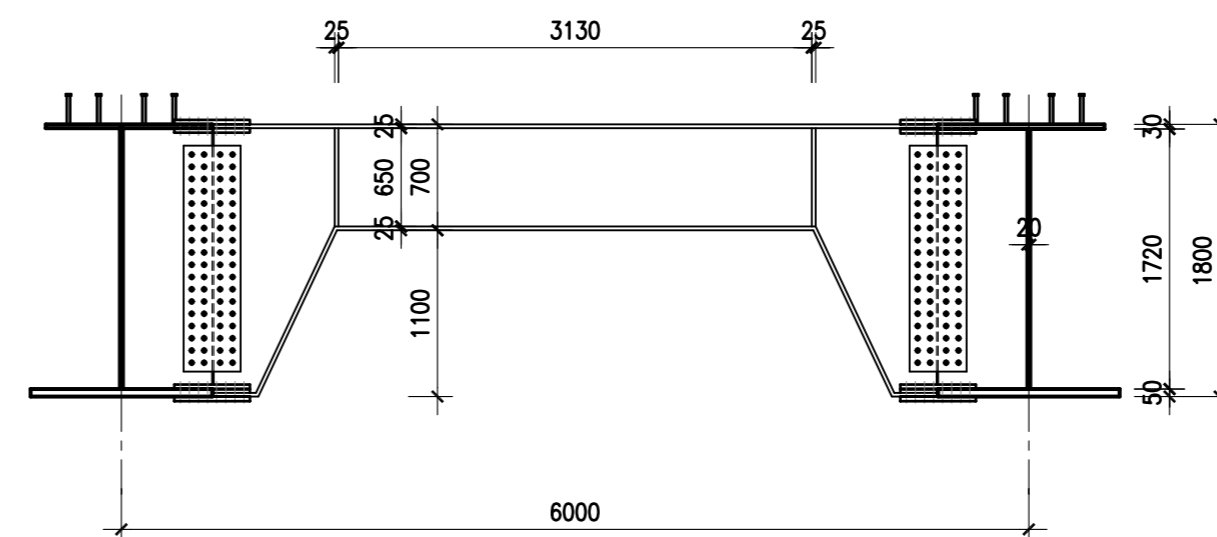
SEZIONE IN ASSE APPOGGI—Scala 1:50



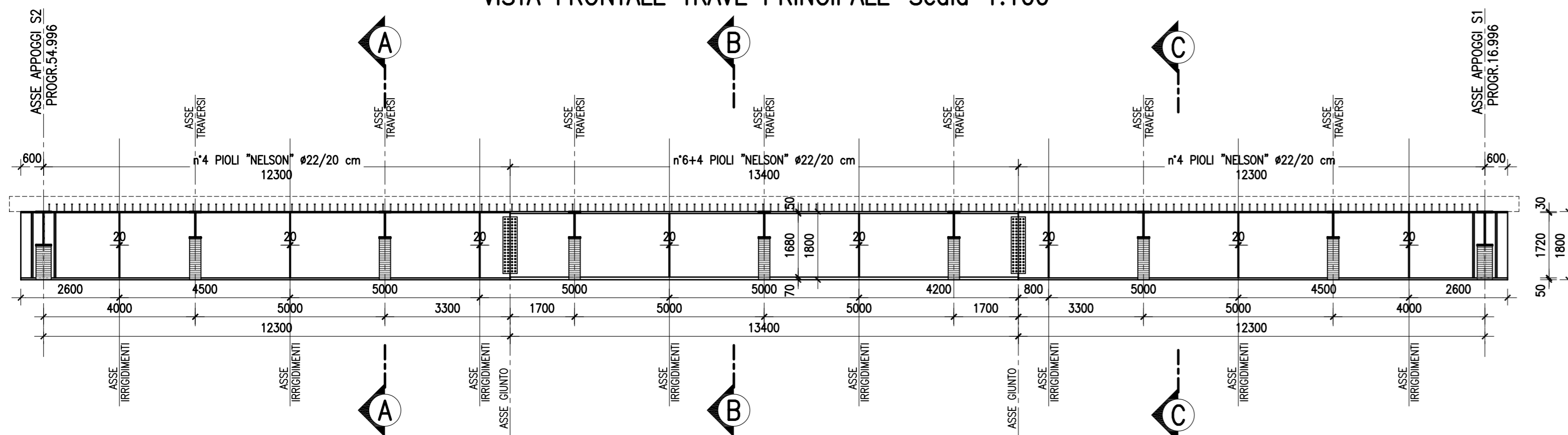
VISTA PIATTI INFERIORI—Scala 1:100



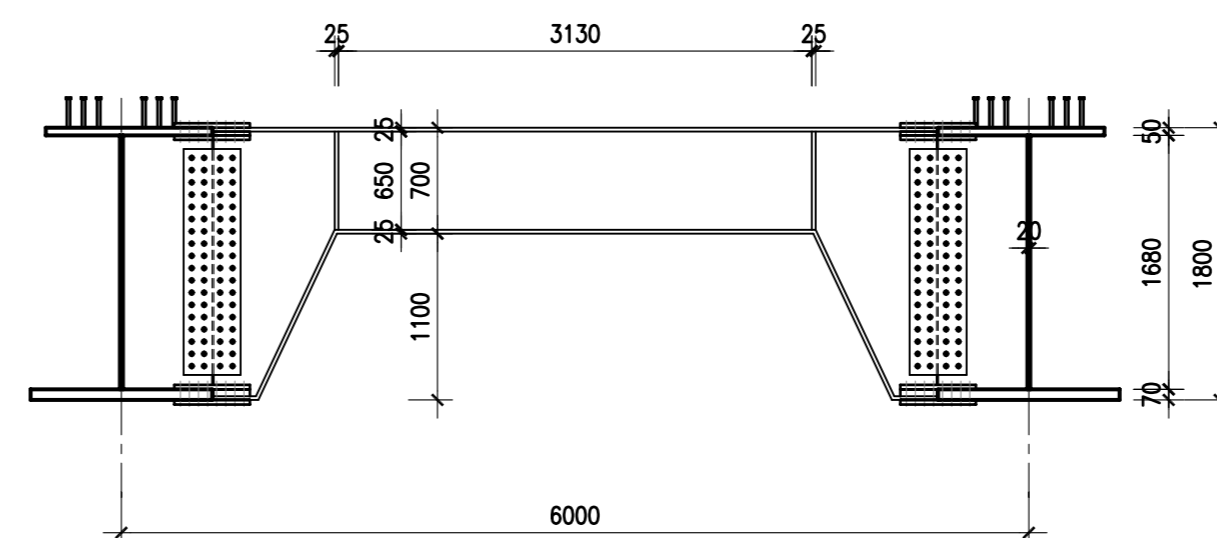
SEZIONE A-A—Scala 1:50



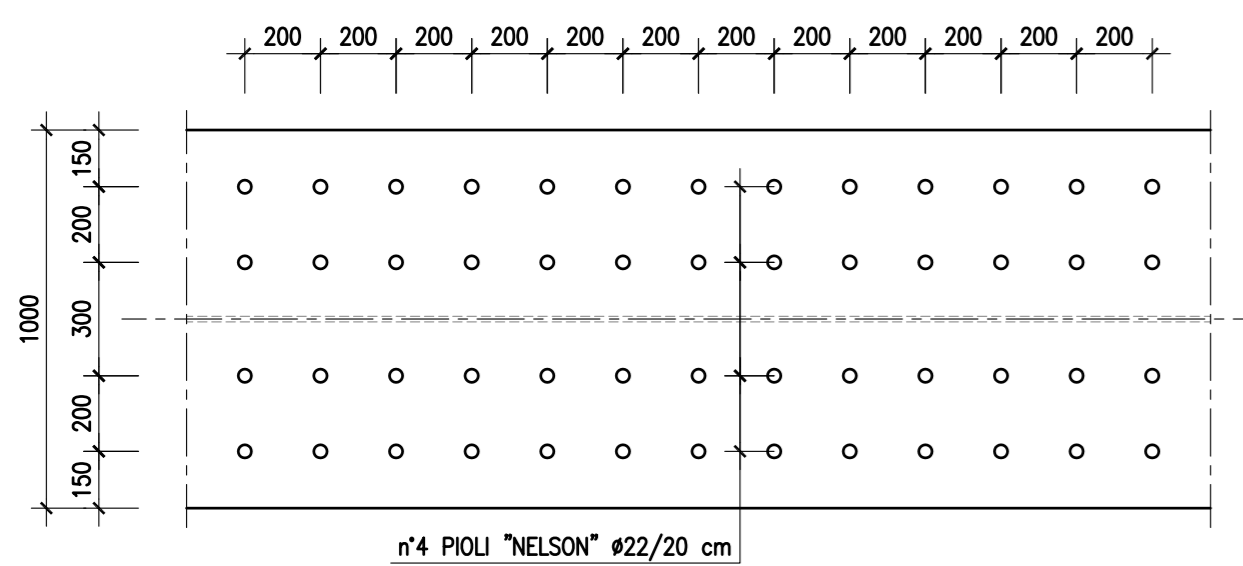
VISTA FRONTALE TRAVE PRINCIPALE—Scala 1:100




SEZIONE B-B—Scala 1:50



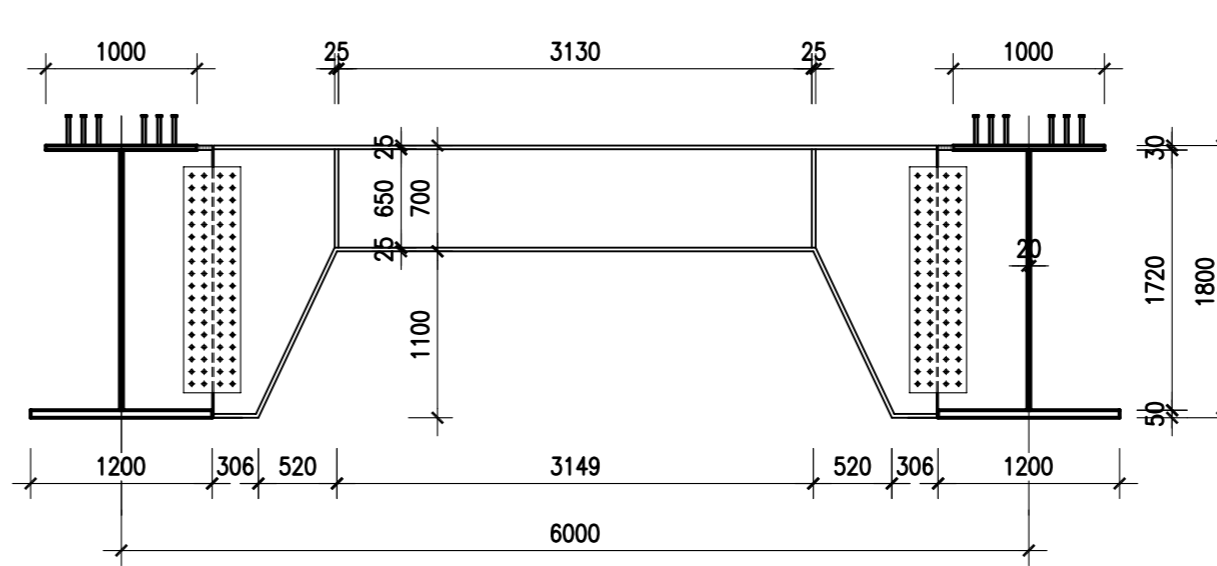
PARTICOLARE "A"—Scala 1:20



PARTICOLARE "B"—Scala 1:20



SEZIONE C-C—Scala 1:50



CORRIDOIO PLURIMODALE TIRRENICO-NORD EUROPA
ITINERARIO AGRIGENTO -CALTANISSETTA-A19
 S.S. N° 640 "DI PORTO EMPEDOCLE"
 AMMODERNAMENTO E ADEGUAMENTO ALLA CAT. B DEL D.M. 5.11.2001
 Dal km 44+000 allo svincolo con l'A19

PROGETTO DEFINITIVO

GRUPPO DI PROGETTAZIONE		I RESPONSABILI DI PROGETTO	
ATI: TECHNITAL s.p.a. (mandataria) S.I.S. Studio di Ingegneria Stradale s.r.l. DELTA Ingegneria s.r.l. INFRATEC s.r.l Consulting Engineering PROGIN s.p.a.		<i>Dott. Ing. M. Raccosta</i> Ordine Ing. Verona n° A1665 <i>Prof. Ing. A. Bevilacqua</i> Ordine Ing. Palermo n° 4058 <i>Dott. Ing. M. Carino</i> Ordine Ing. Agrigento n° A628 <i>Dott. Ing. N. Troccoli</i> Ordine Ing. Potenza n° 835 <i>Dott. Ing. S. Esposito</i> Ordine Ing. Roma n° 20837	
VISTO:IL RESPONSABILE DEL PROCEDIMENTO <i>Dott. Ing. Massimiliano Fidenzi</i>		VISTO:IL RESPONSABILE DEL SERVIZIO PROGETTAZIONE <i>Dott. Ing. Antonio Valente</i>	
DATA		IL GEOLOGO	
PROTOCOLLO		INTEGRAZIONE PRESTAZIONI SPECIALISTICHE <i>Dott. Ing. M. Raccosta</i>	

OPERE D'ARTE MINORI
 OPERE DI ATTRAVERSAMENTO
CAVALCAVIA ALLA PROG. 23+640.90 :
 CARPENTERIA IMPALCATO-TRAVI PRINCIPALI

CODICE PROGETTO	NOME FILE	REVISIONE	FOGLIO	SCALA:
L0407B D 0501	L0407B_D_0501_S01_CV10_STR_CP01_A.DWG	A	11 DI 11	VARIE
D				
C				
B				
A	EMISSIONE	Ottobre 2006	P. Polani	F. Arcisù
REV.	DESCRIZIONE	DATA	VERIFICATO RESP. TECNICO	CONTROLLATO RESP. D'ITERARIO
				APPROVATO RESP. DI SETTORE