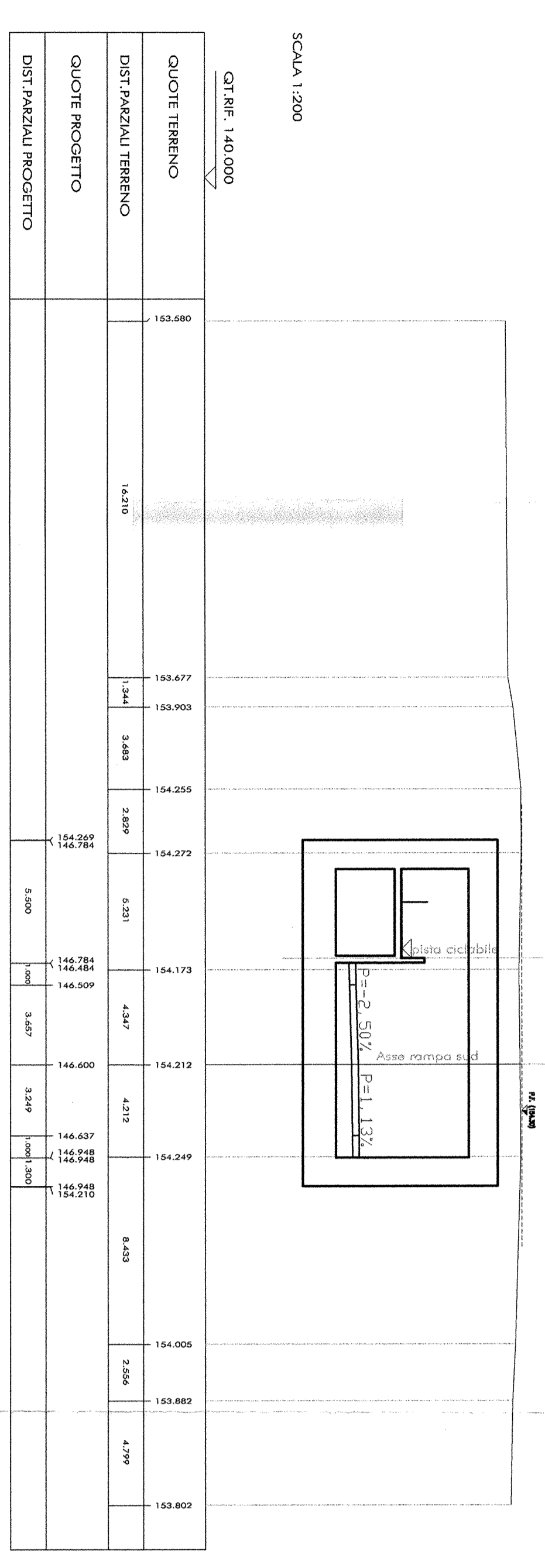


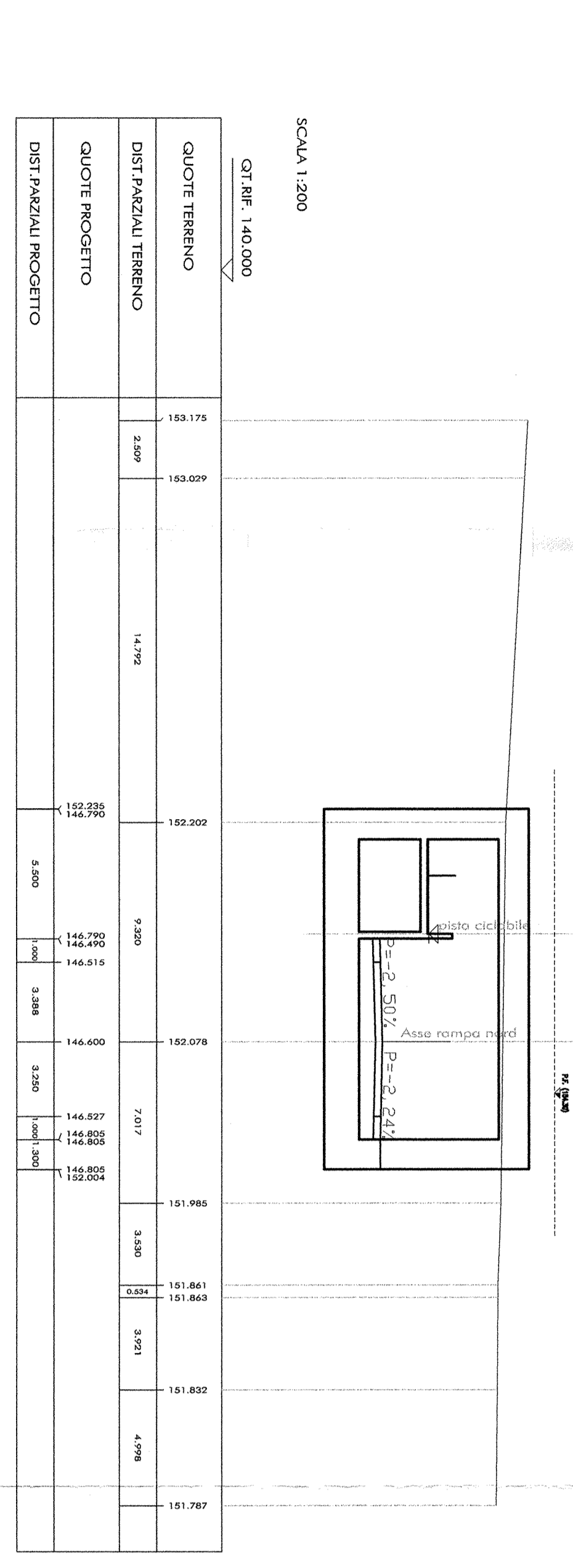
SCALE ESPOSIZIONE	1:133,000
QUOTE TERRENO	2:200
DIST. PAZZALI TERRENO	2:200
QUOTE PROGETTO	2:200
DIST. PAZZALI PROGETTO	2:200

SEZIONE N. 13
 DIST. PROG. : 0+237,292
 DIST. P.M.C. : 1+880
 DIST. S.C.C. : 1+700/2




SCALE ESPOSIZIONE	1:133,000
QUOTE TERRENO	2:200
DIST. PAZZALI TERRENO	2:200
QUOTE PROGETTO	2:200
DIST. PAZZALI PROGETTO	2:200

SEZIONE N. 14
 DIST. PROG. : 0+274,360
 DIST. P.M.C. : 1+760/2
 DIST. S.C.C. : 1+850



SCALE ESPOSIZIONE	1:133,000
QUOTE TERRENO	2:200
DIST. PAZZALI TERRENO	2:200
QUOTE PROGETTO	2:200
DIST. PAZZALI PROGETTO	2:200

SEZIONE N. 15
 DIST. PROG. : 1+47,101
 DIST. P.M.C. : 0+300,000
 DIST. S.C.C. : 1+500/2

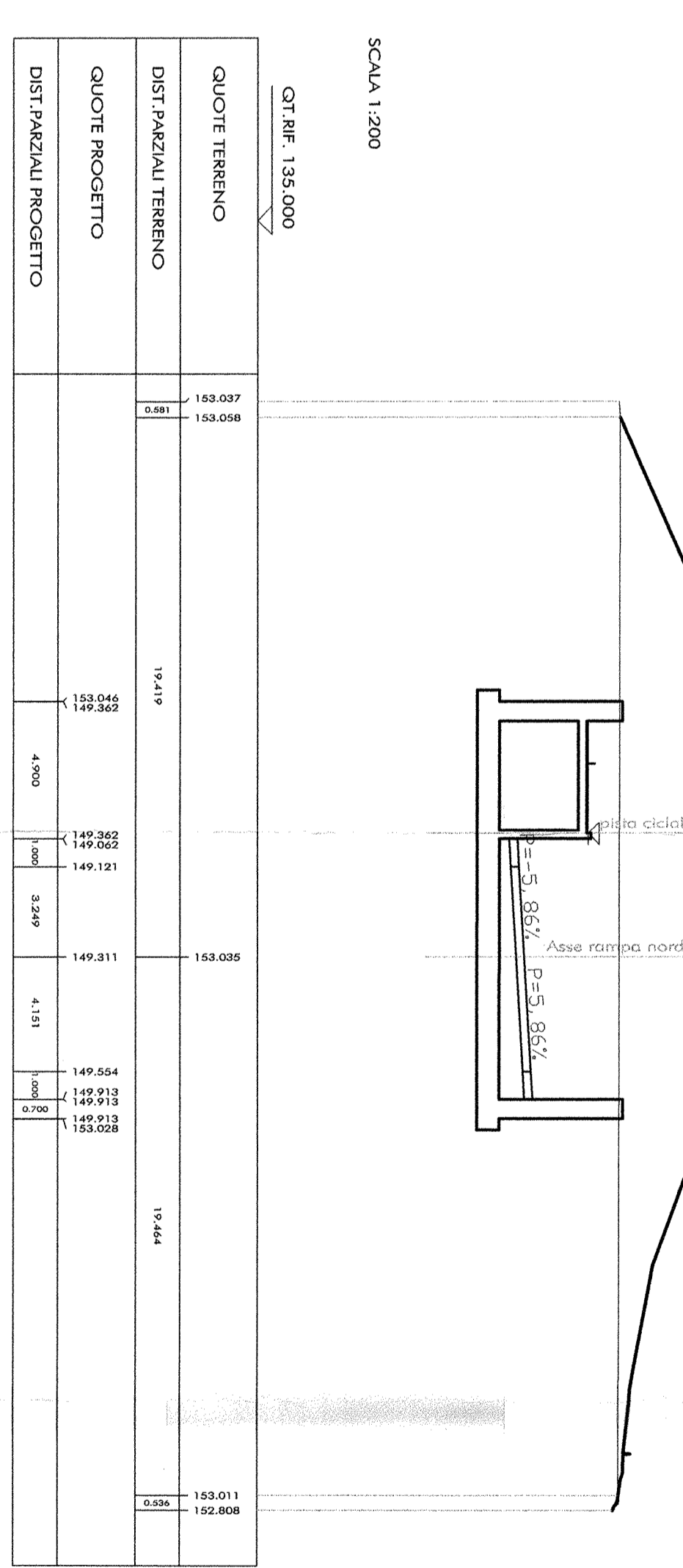


SCALE ESPOSIZIONE	1:133,000
QUOTE TERRENO	2:200
DIST. PAZZALI TERRENO	2:200
QUOTE PROGETTO	2:200
DIST. PAZZALI PROGETTO	2:200

SEZIONE N. 16
 DIST. PROG. : 1+48,611
 DIST. P.M.C. : 0+340,000
 DIST. S.C.C. : 20,000

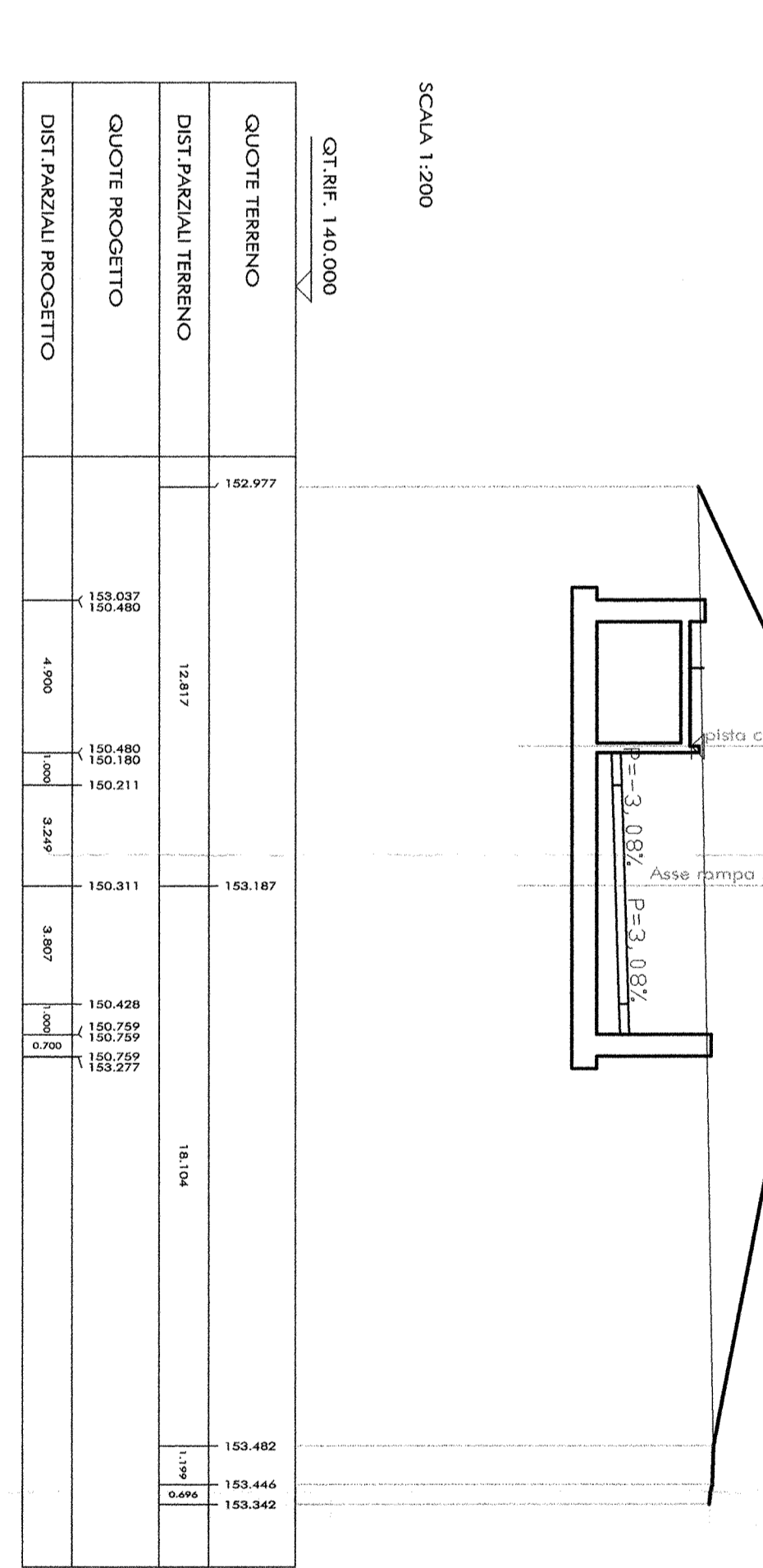
SCALE ESPOSIZIONE	1:133,000
QUOTE TERRENO	2:200
DIST. PAZZALI TERRENO	2:200
QUOTE PROGETTO	2:200
DIST. PAZZALI PROGETTO	2:200

SEZIONE N. 21
 DIST. PROG. : 0+340,000
 DIST. P.M.C. : 20,000
 DIST. S.C.C. : 20,000



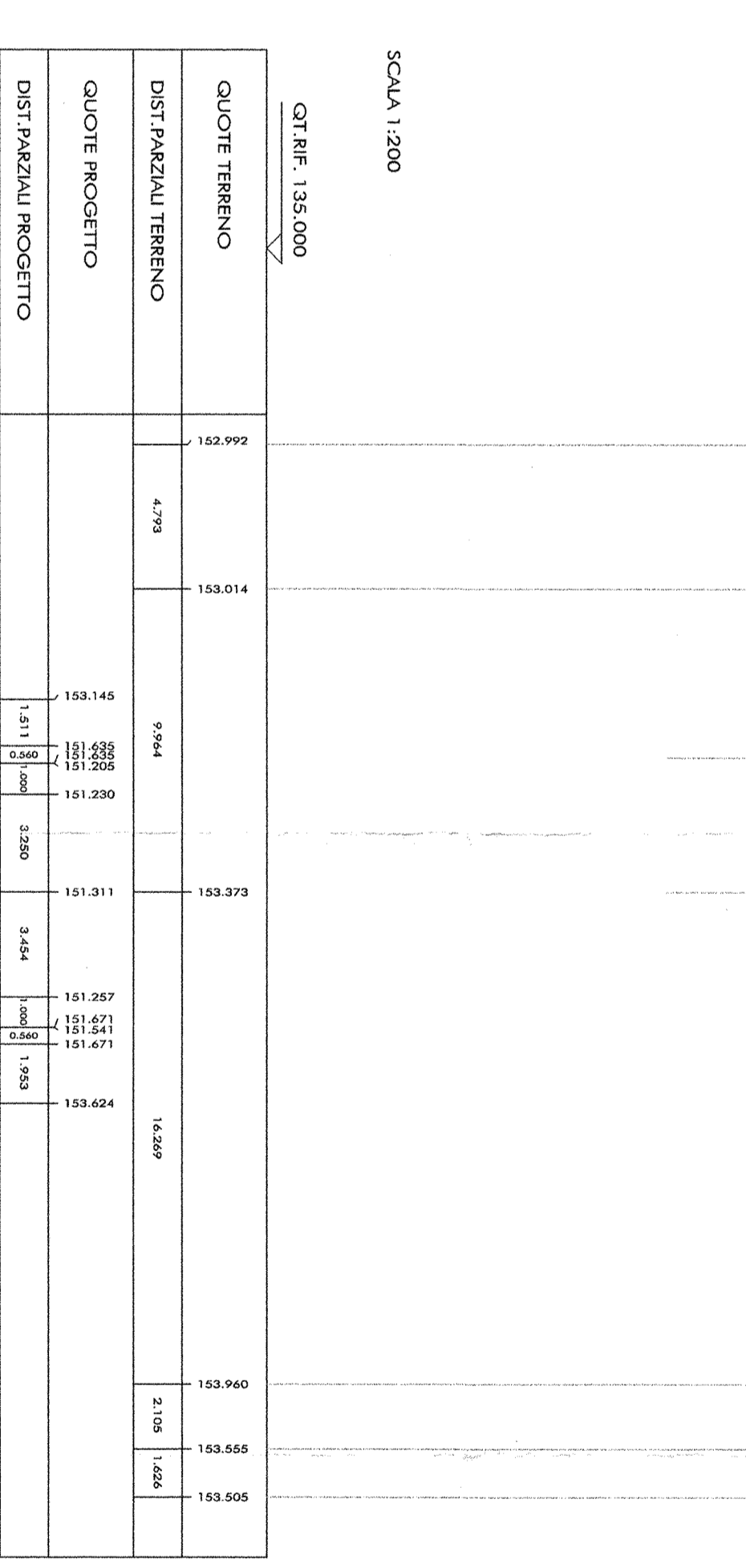
SCALE ESPOSIZIONE	1:133,000
QUOTE TERRENO	2:200
DIST. PAZZALI TERRENO	2:200
QUOTE PROGETTO	2:200
DIST. PAZZALI PROGETTO	2:200

SEZIONE N. 22
 DIST. PROG. : 1+50,411
 DIST. P.M.C. : 0+340,000
 DIST. P.M.C. : 20,000
 DIST. S.C.C. : 20,000



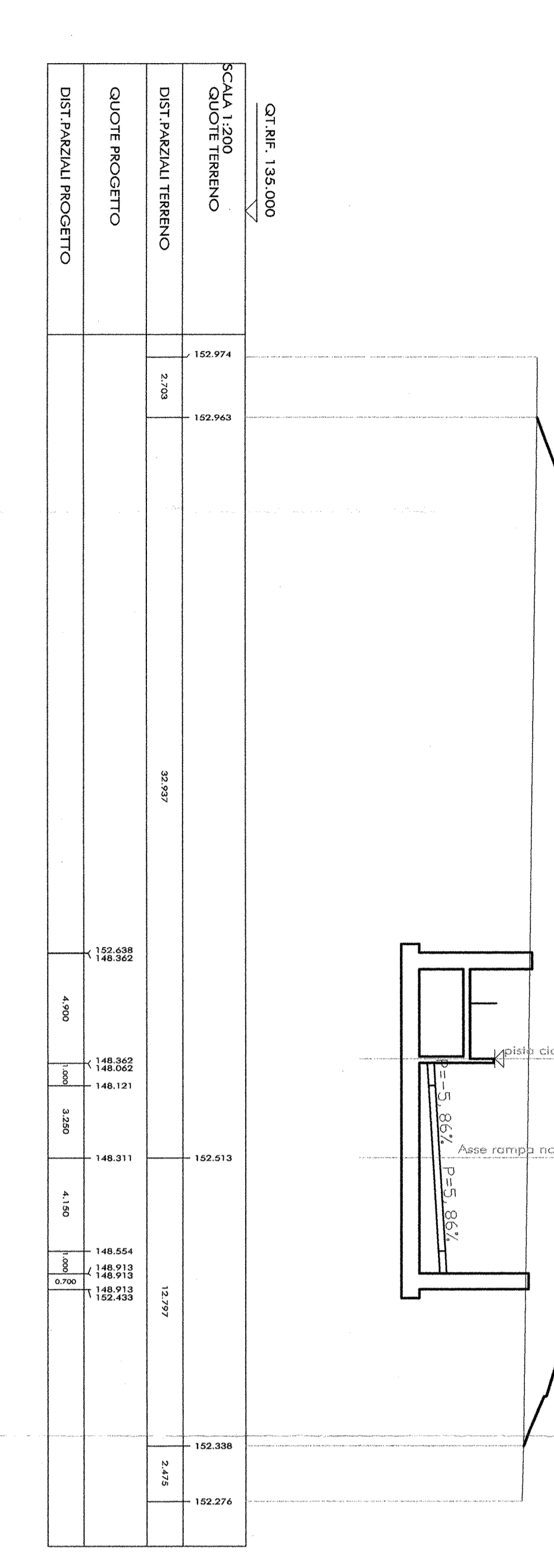
SCALE ESPOSIZIONE	1:133,000
QUOTE TERRENO	2:200
DIST. PAZZALI TERRENO	2:200
QUOTE PROGETTO	2:200
DIST. PAZZALI PROGETTO	2:200

SEZIONE N. 23
 DIST. PROG. : 1+51,411
 DIST. P.M.C. : 0+440,000
 DIST. P.M.C. : 20,000
 DIST. S.C.C. : 20,000



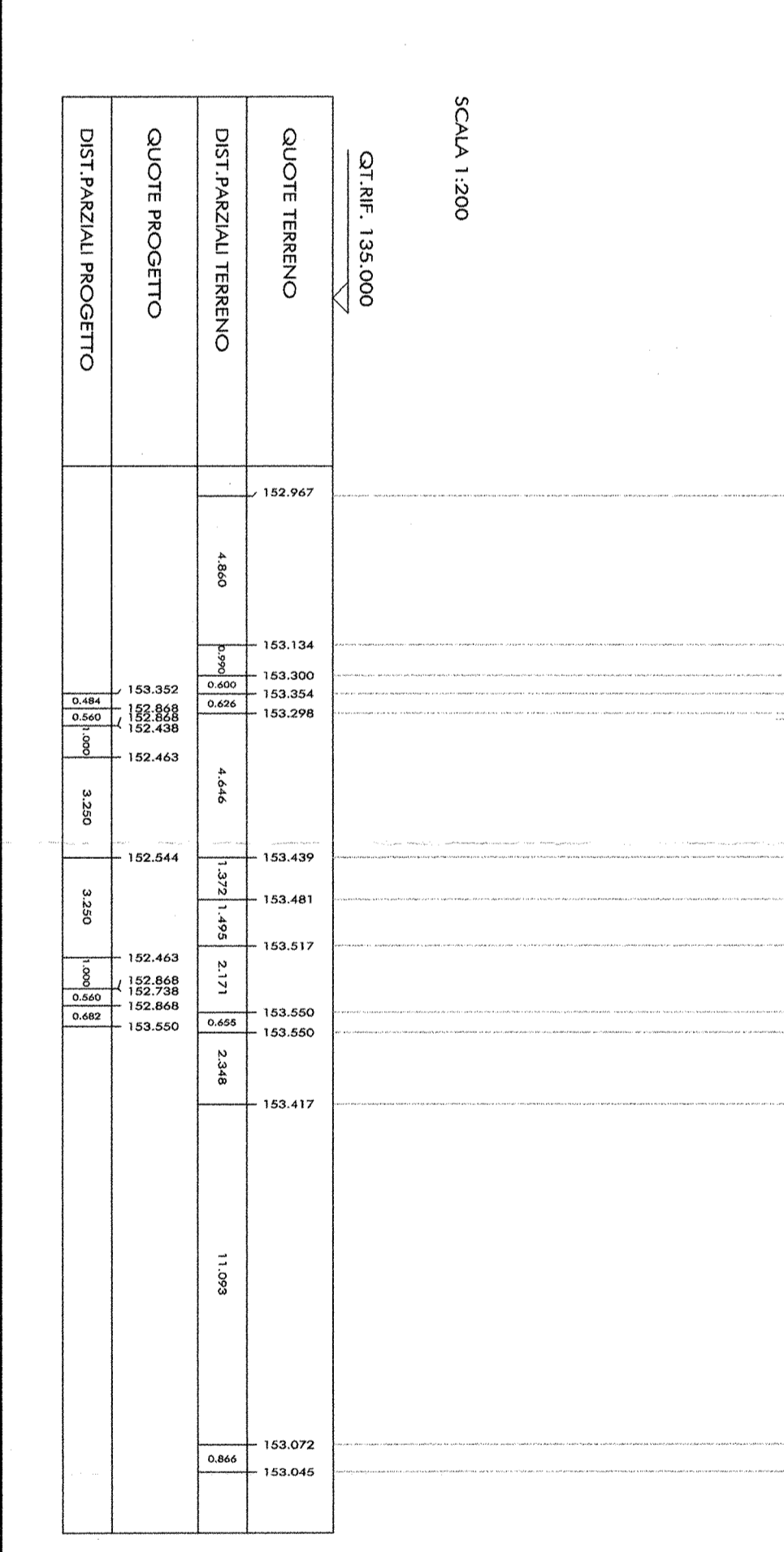
SCALE ESPOSIZIONE	1:133,000
QUOTE TERRENO	2:200
DIST. PAZZALI TERRENO	2:200
QUOTE PROGETTO	2:200
DIST. PAZZALI PROGETTO	2:200

SEZIONE N. 25
 DIST. PROG. : 1+52,414
 DIST. P.M.C. : 0+440,000
 DIST. P.M.C. : 20,000



SCALE ESPOSIZIONE	1:133,000
QUOTE TERRENO	2:200
DIST. PAZZALI TERRENO	2:200
QUOTE PROGETTO	2:200
DIST. PAZZALI PROGETTO	2:200

SEZIONE N. 20
 DIST. PROG. : 1+48,611
 DIST. P.M.C. : 0+340,000
 DIST. S.C.C. : 20,000



SCALE ESPOSIZIONE	1:133,000
QUOTE TERRENO	2:200
DIST. PAZZALI TERRENO	2:200
QUOTE PROGETTO	2:200
DIST. PAZZALI PROGETTO	2:200

SEZIONE N. 24
 DIST. PROG. : 1+51,411
 DIST. P.M.C. : 0+340,000
 DIST. S.C.C. : 20,000

COMITENTE: **RFI** Gruppo Ferrovie dello Stato

PROGETTAZIONE: **ITALFERRA** Gruppo Ferrovie dello Stato

INFRASSTRUTTURE FERROVIARIE STRATEGICHE DEFINITE
 DALLA LEGGE OBBIETTIVO N. 443/01

DIREZIONE TECNICA - CENTRO DI PRODUZIONE MILANO
 PROGETTO DEFINITIVO PER APPALTO INTEGRATO
 POTENZIAMENTO DELLA LINEA RHO-ARONA, TRATTA RHO-GALLARATE
 QUADRUPLICAMENTO RHO-PARABIAIGO E RACCORDO Y

OPERE PRINCIPALI - INTERFERENZE VARIE
 Nuovo sovravia lungo V.le Lombardia
 Sezioni trasversali - tav. 2 di 2

COMMESSA: LOTTO FASE ENTE: TIPODOC: OPERANDOSERIAL: PROG. REV.
MDL1 12 D 26 W9 SLZ100 002 A

Rev. Descrizione Radice Data Versioni Data Normativa Data Autodato Data
 A Emisione Esadonna 14/08/11 01/11/11 01/11/11 01/11/11 01/11/11 01/11/11

SCALE: 1:200

FILE: D:\125\INFRAS\21000A