

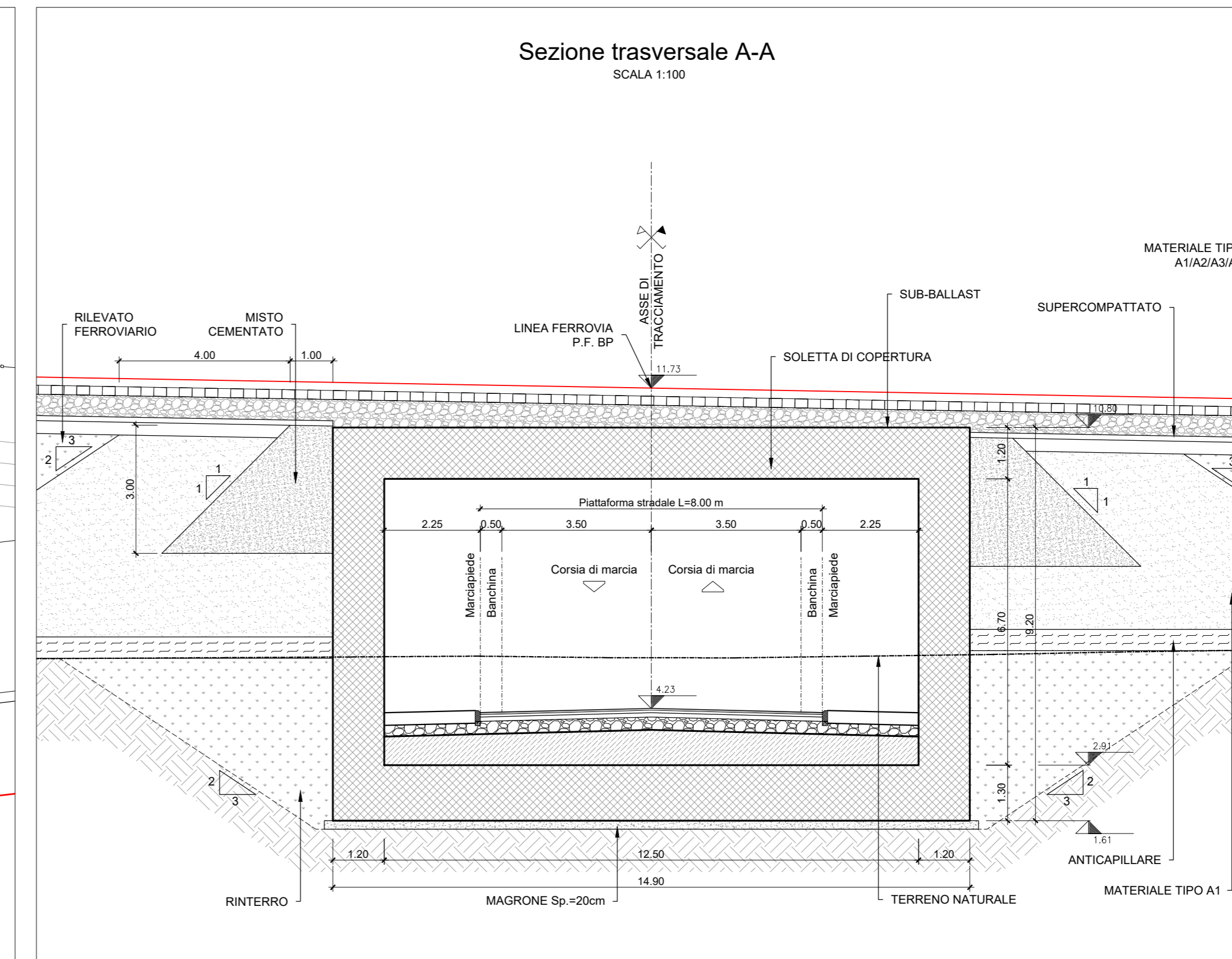
PLANIMETRIA DI INQUADRAMENTO

Scala 1:200



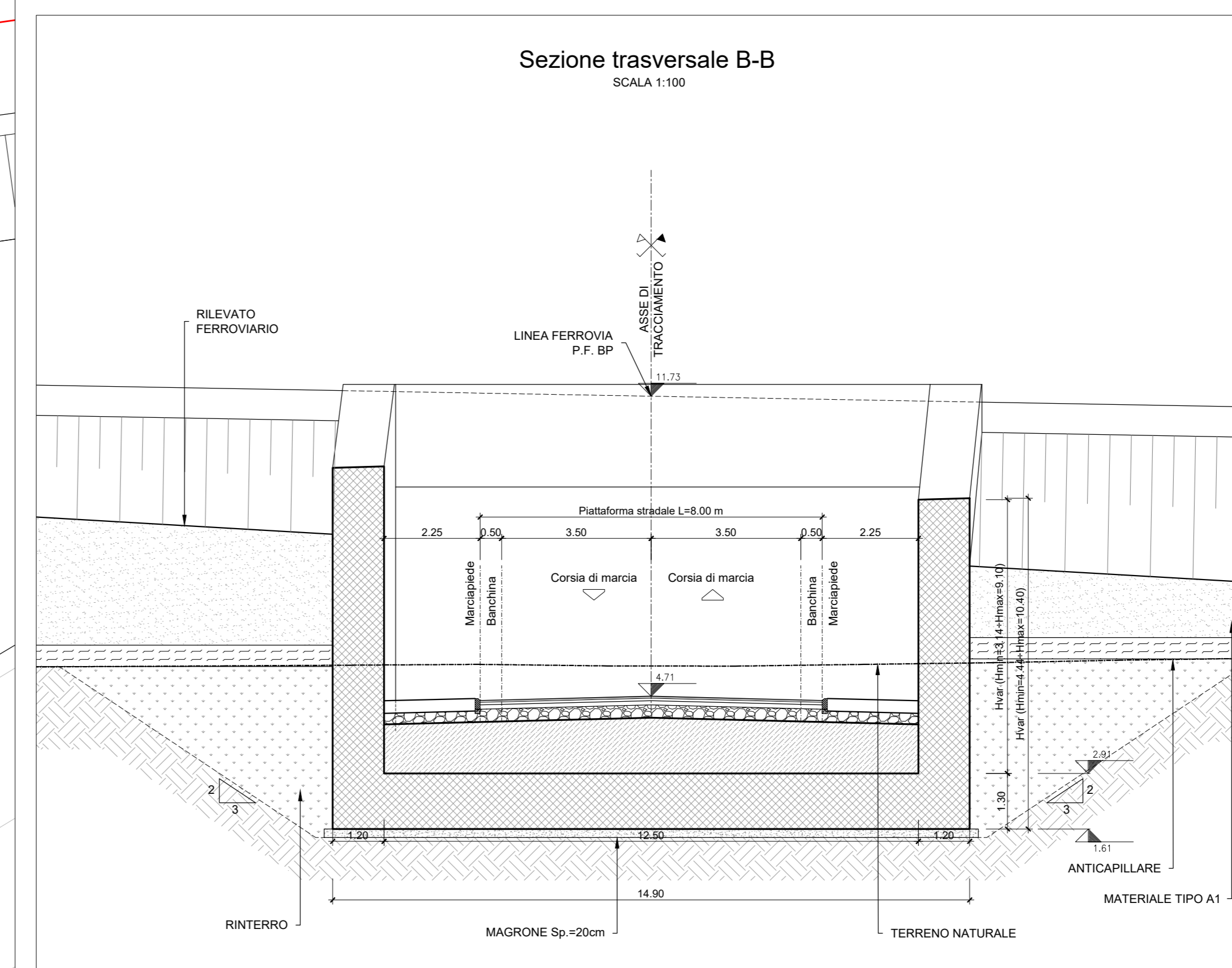
Sezione trasversale A-A

Scala 1:100



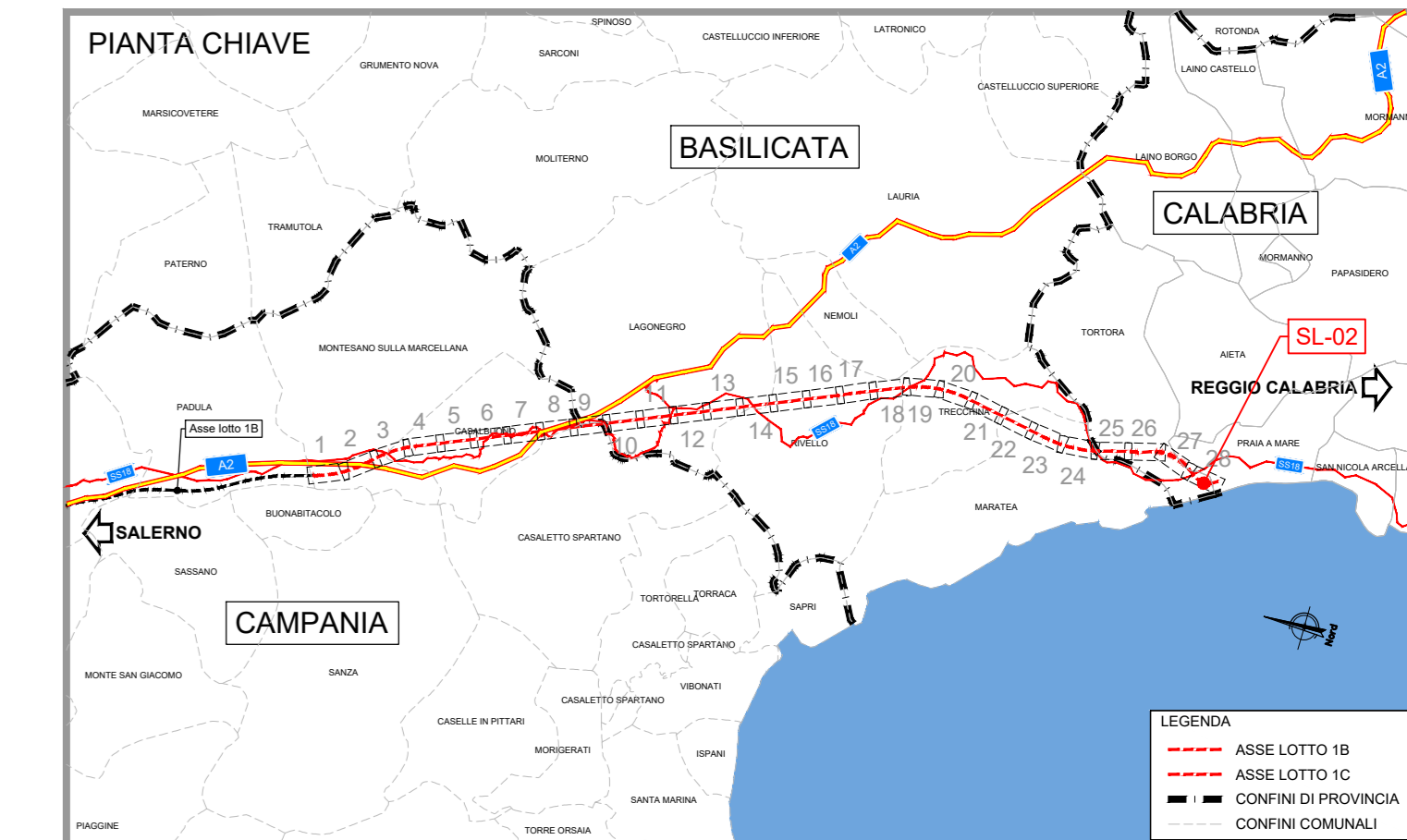
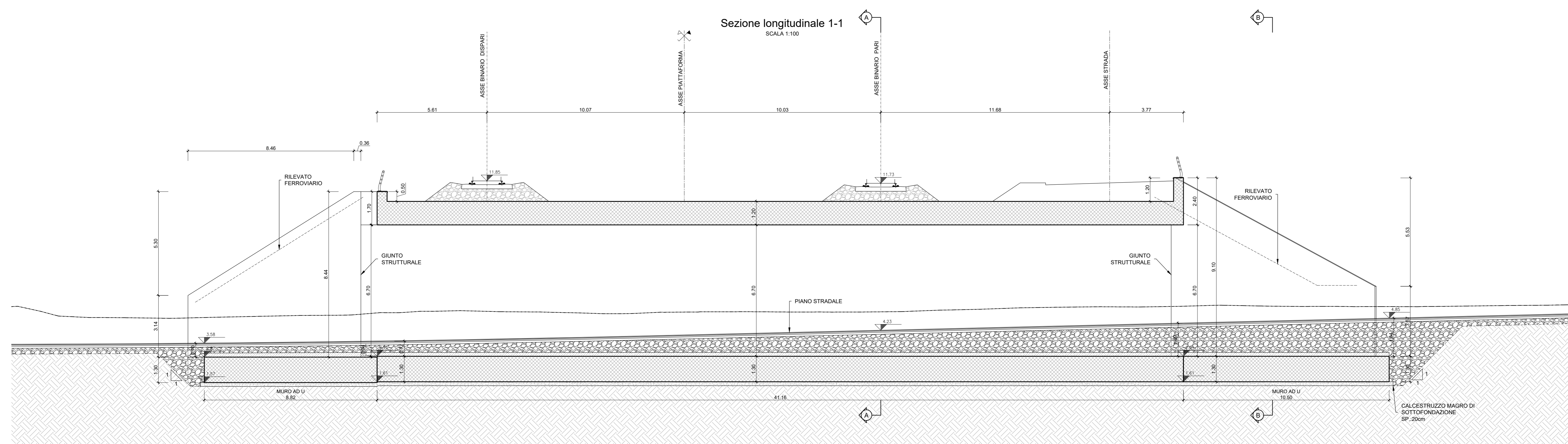
Sezione trasversale B-B

Scala 1:100



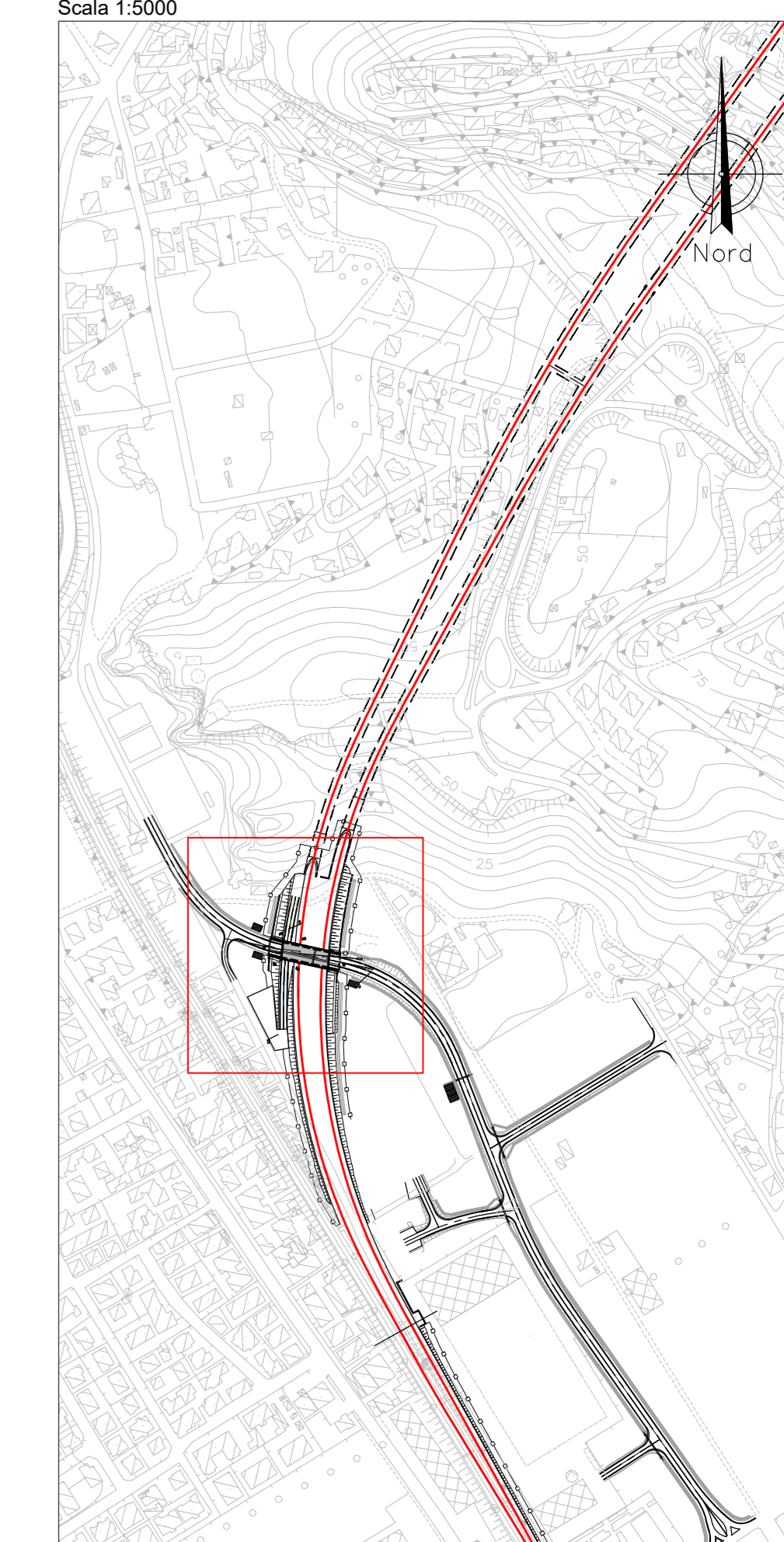
Sezione longitudinale 1-1

Scala 1:100



STRALCIO PLANIMETRICO

Scala 1:5000



COMMITTENTE: **RFI** RETE FERROVIARIA ITALIANA GRUPPO FERROVIE DELLO STATO ITALIANE

PROGETTAZIONE: **ITALFERR** GRUPPO FERROVIE DELLO STATO ITALIANE

U.O. OPERE GEOTECNICHE

PROGETTO DI FATTIBILITA' TECNICA ED ECONOMICA

LINEA SALERNO - REGGIO CALABRIA
NUOVA LINEA AV SALERNO - REGGIO CALABRIA
LOTTO 1C BATTIPAGLIA - PRAIA
LOTTO 1C BUONABITACOLO - PRAIA

SOTTOVIA
SL02 (km 44+062) - NV09
Pianta, prospetto, sezione longitudinale

SCALA: Varie

COMMESSA	LOTTO	FASE	ENTE	TIPO DOC.	OPERA/DISCIPLINA	PROGR.	REV.
RC2A	C1	R	11	PZ	SL0200	001	B

Rev.	Descrizione	Redatto	Data	Verificato	Data	Approvato	Data	Autorizzato Data
A	Emissione esecutiva	M. Cera	04/2021	G. Pizzol	04/2021	L. Seriani	04/2021	04/2021
B	Emissione esecutiva	M. Cera	05/2022	G. Pizzol	05/2022	L. Seriani	05/2022	05/2022

File: RC2A.C.1.R.11.PZ.SL.02.0.0.001.B n. Elab.: