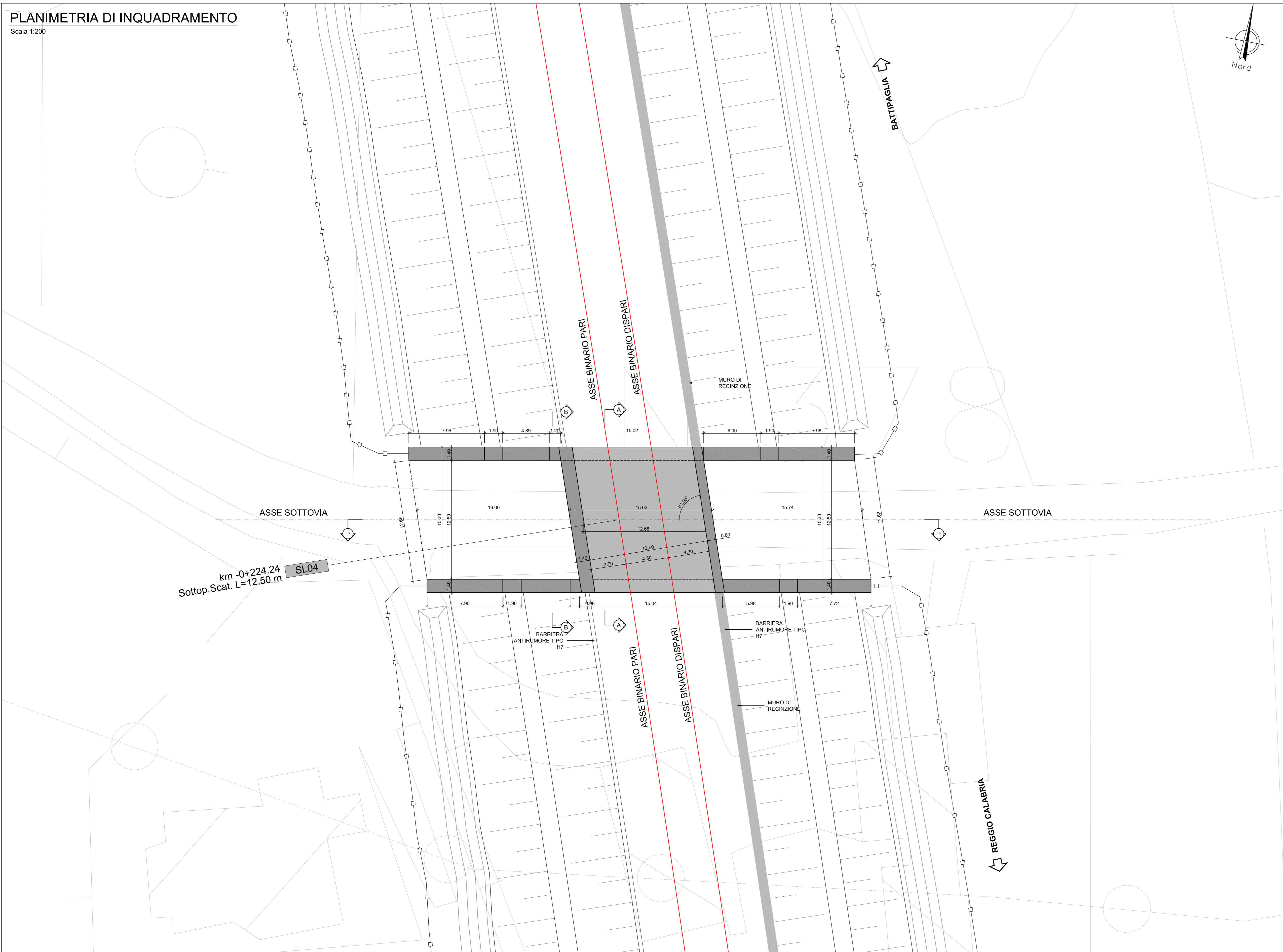


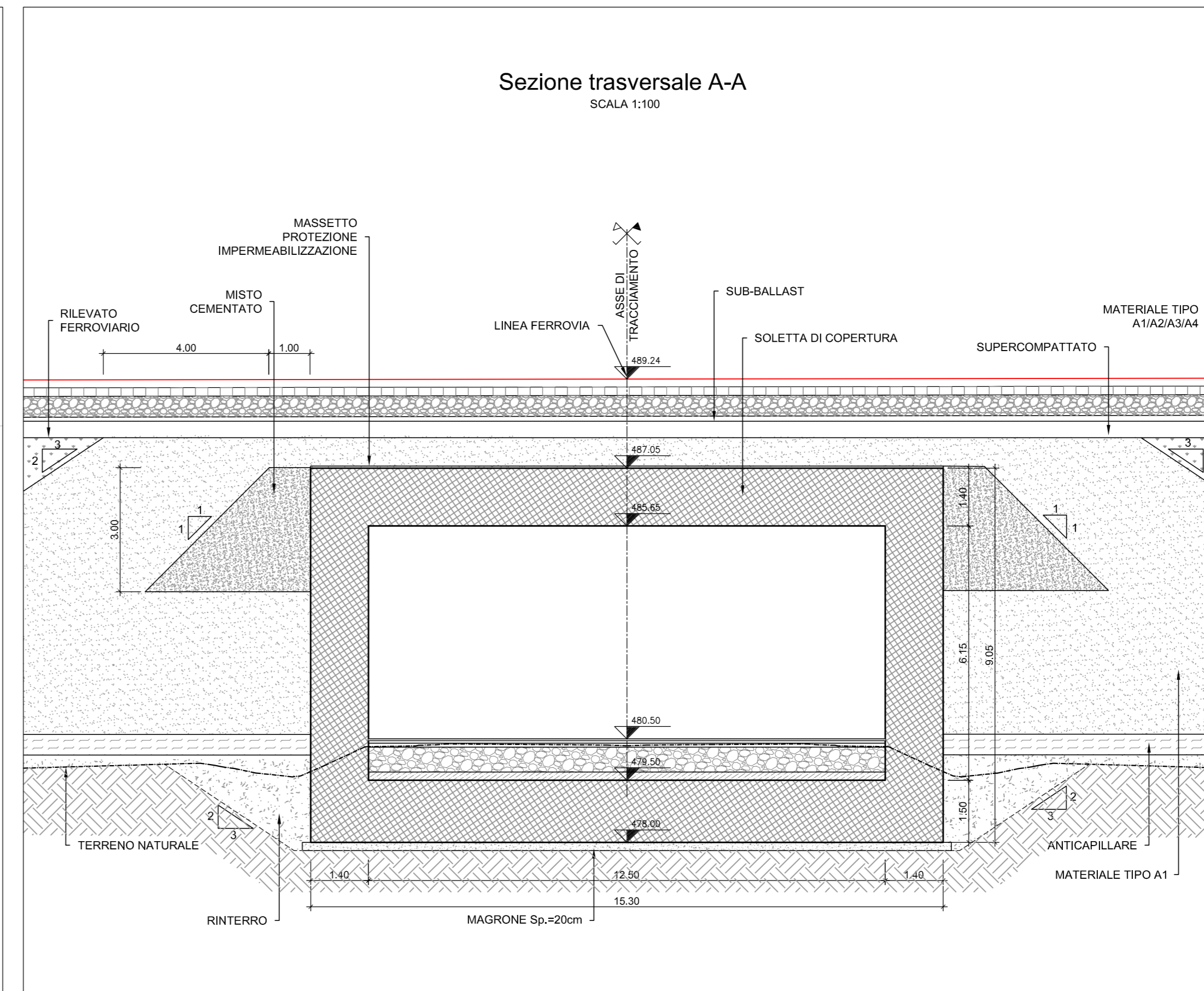
PLANIMETRIA DI INQUADRAMENTO

Scala 1:200



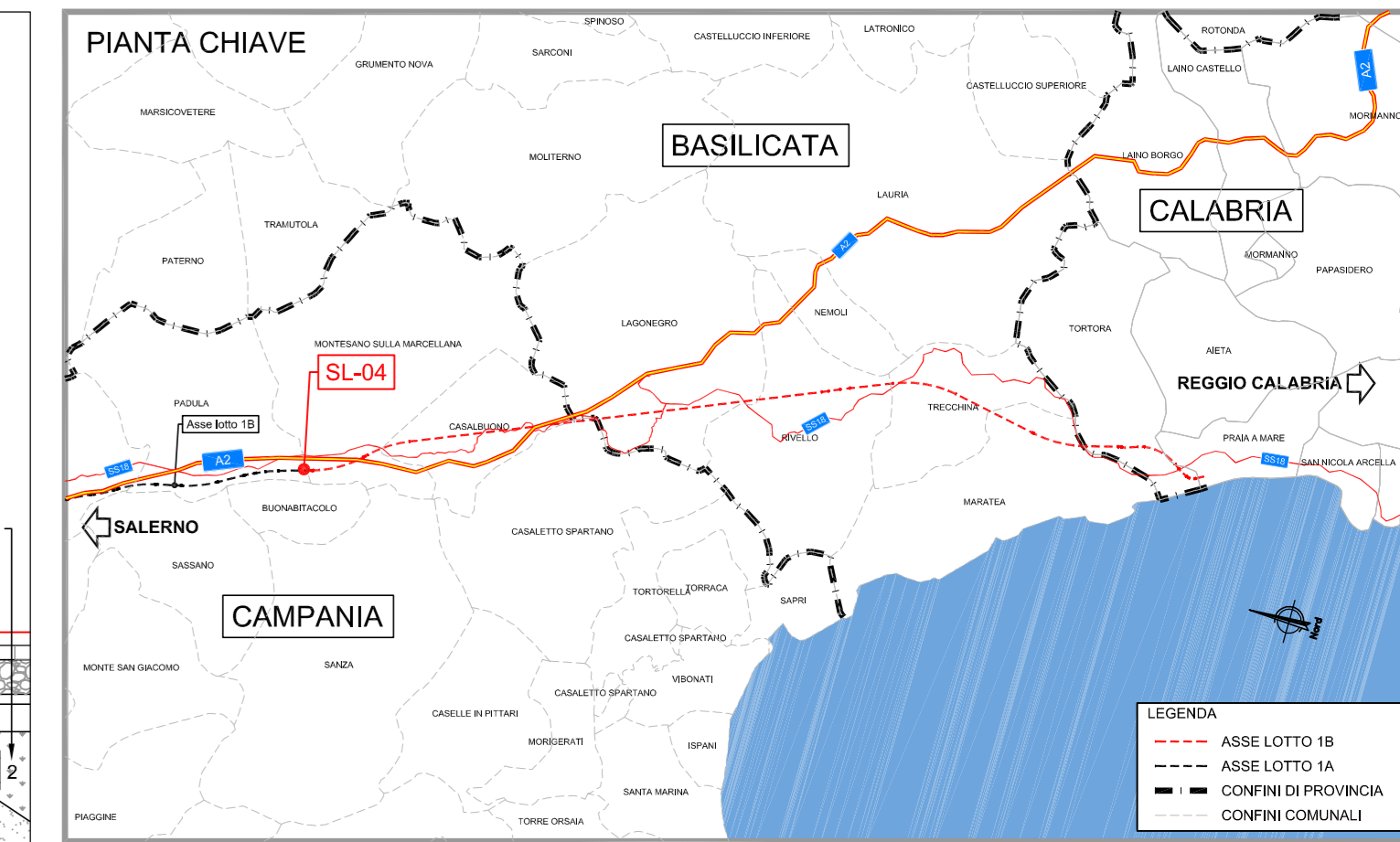
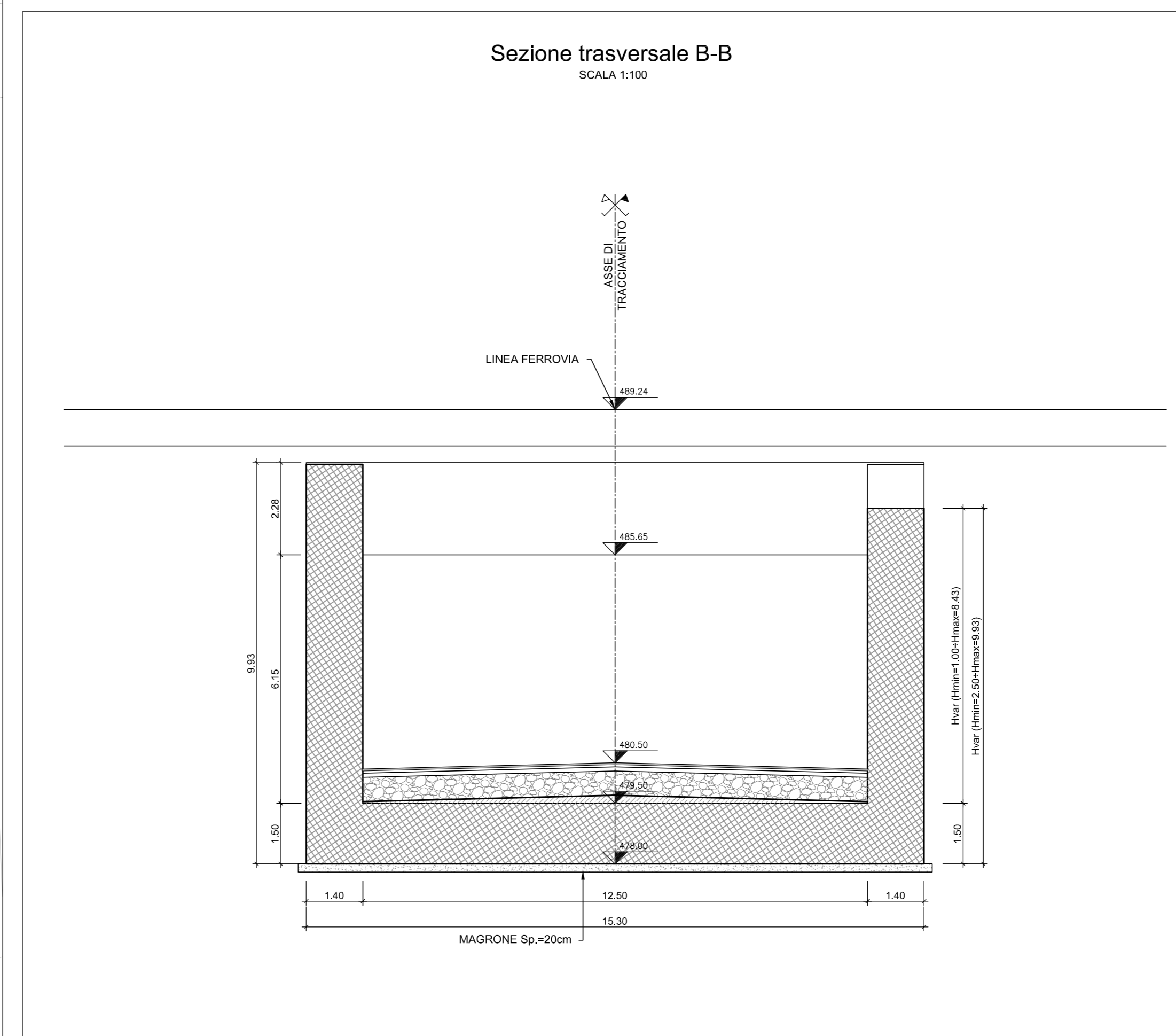
Sezione trasversale A-A

Scala 1:100



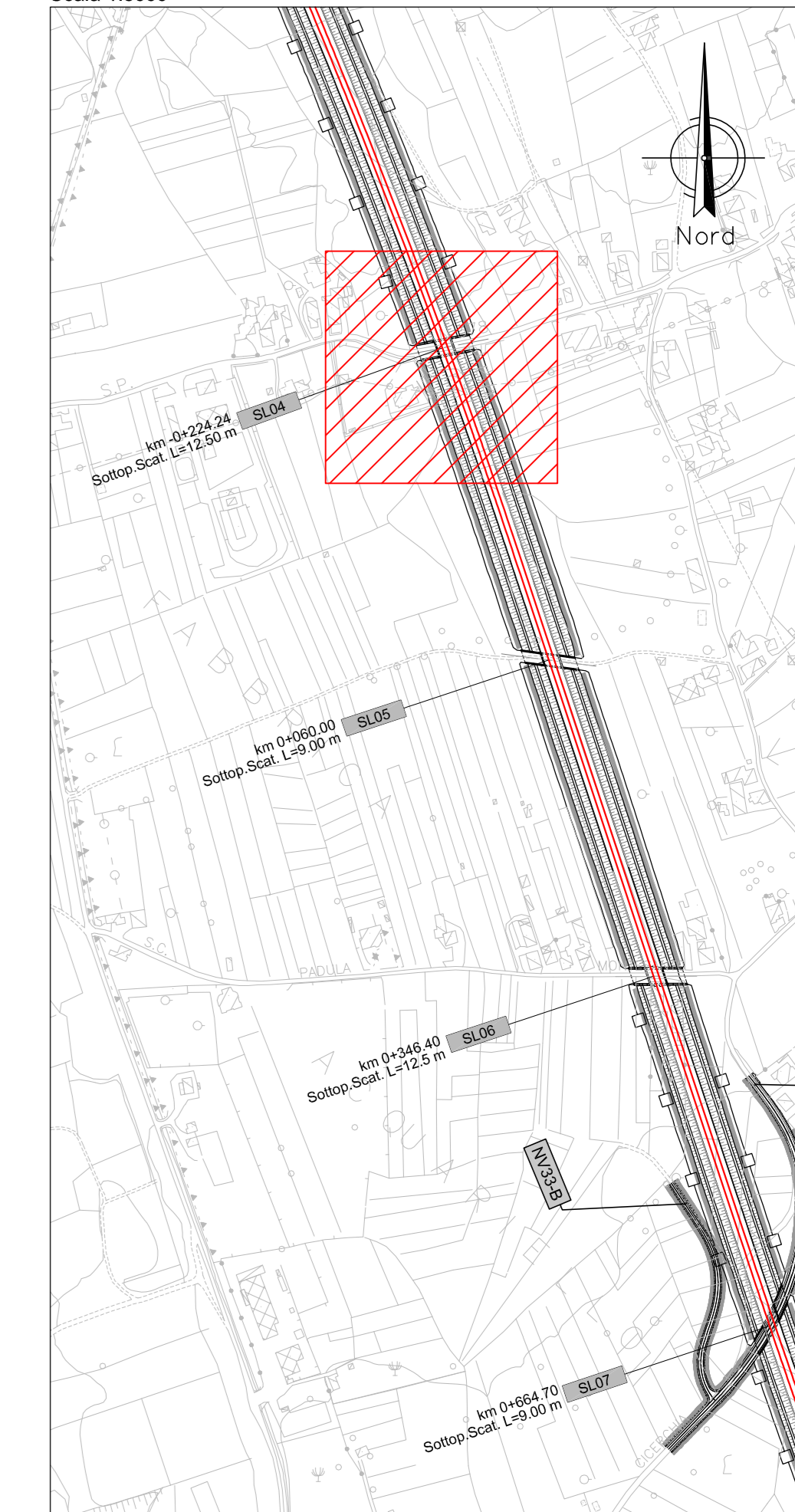
Sezione trasversale B-B

Scala 1:100



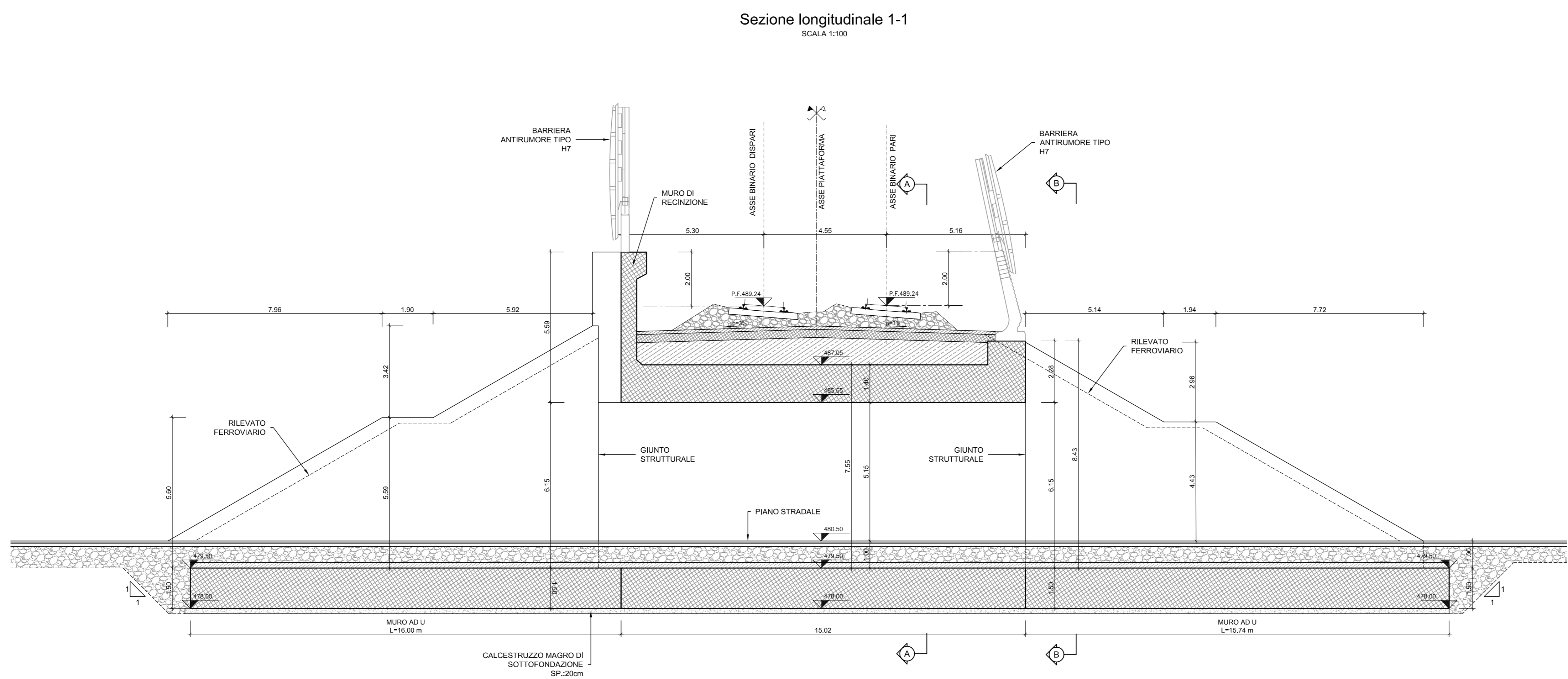
STRALCIO PLANIMETRICO

Scala 1:5000



Sezione longitudinale 1-1

Scala 1:100



COMMITTENTE: **RFI** RETE FERROVIARIA ITALIANA GRUPPO FERROVIE DELLO STATO ITALIANO

PROGETTAZIONE: **ITALFERR** GRUPPO FERROVIE DELLO STATO ITALIANO

U.O. OPERE GEOTECNICHE  
 PROGETTO DI FATTIBILITA' TECNICA ED ECONOMICA  
 LINEA SALERNO - REGGIO CALABRIA  
 NUOVA LINEA AV SALERNO - REGGIO CALABRIA  
 LOTTO 1 BATTIPAGLIA - PRAIA  
 LOTTO 1C BUONABITACOLO - PRAIA  
 SOTTOVIA  
 SL04 km -0+224  
 Pianta, prospetto, sezione longitudinale

SCALA: **Varie**

Rev.	Descrizione	Redatto	Data	Verificato	Data	Approvato	Data	Autorizzato Data
A	Emblema esecutivo	<i>[Signature]</i>	10/2023	<i>[Signature]</i>	10/2023	<i>[Signature]</i>	10/2023	10/2023

File: RC2A.C.1.R.11.PZ.SL\_04.0.0.001.A n. Etabb.: