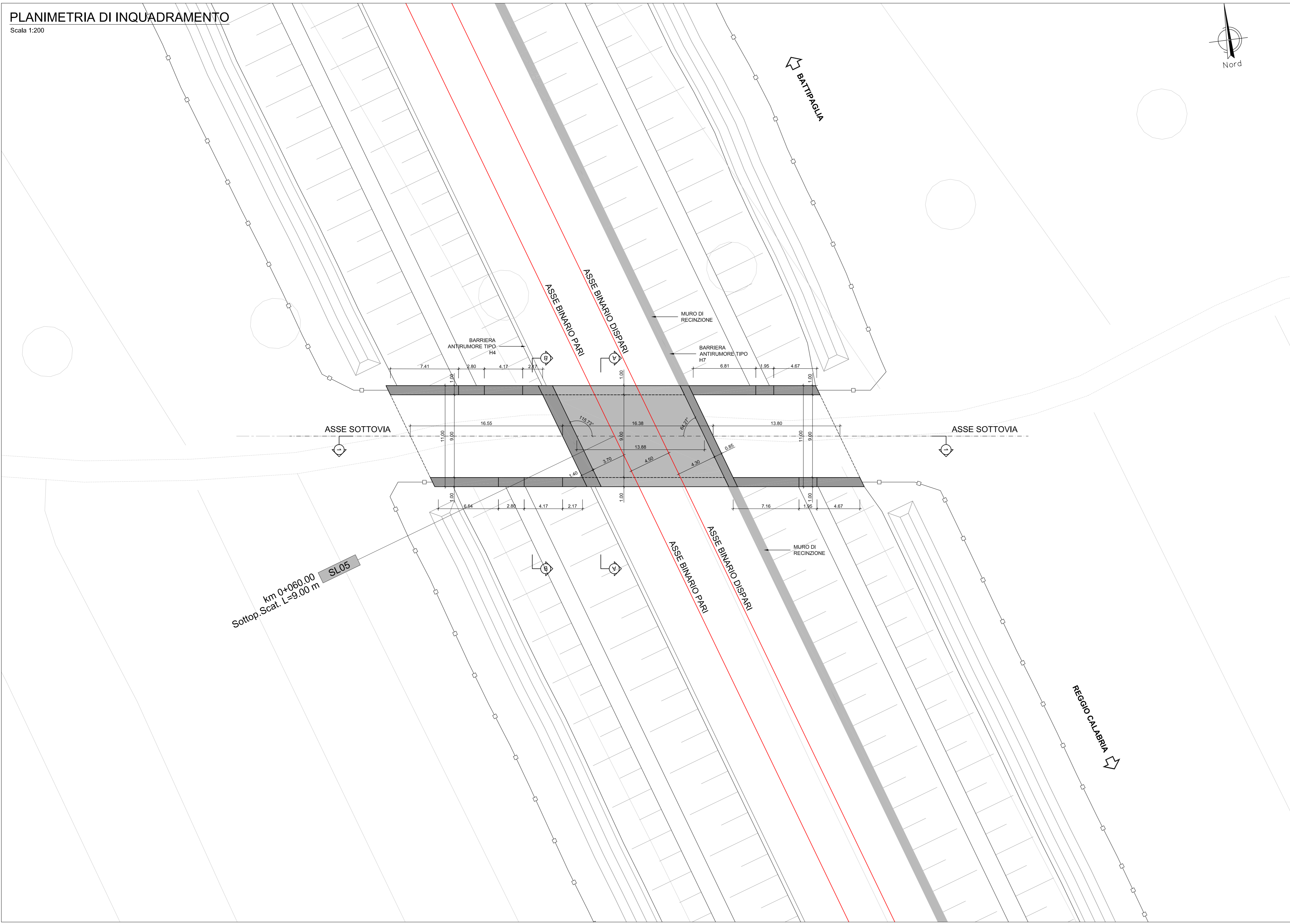


PLANIMETRIA DI INQUADRAMENTO

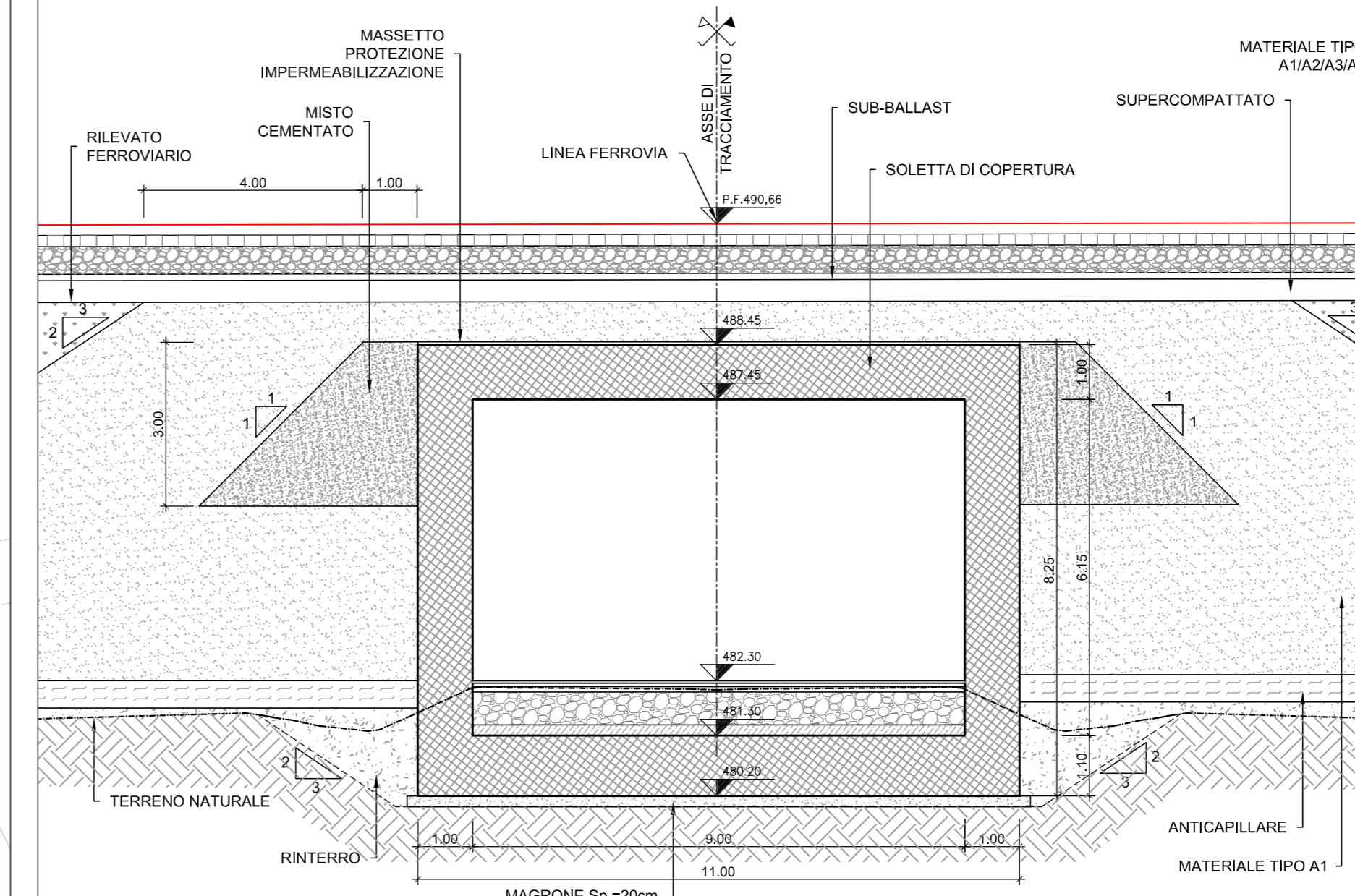
Scala 1:200



km 0+060.00
Sottop. Scal. L=9.00 m
SL05

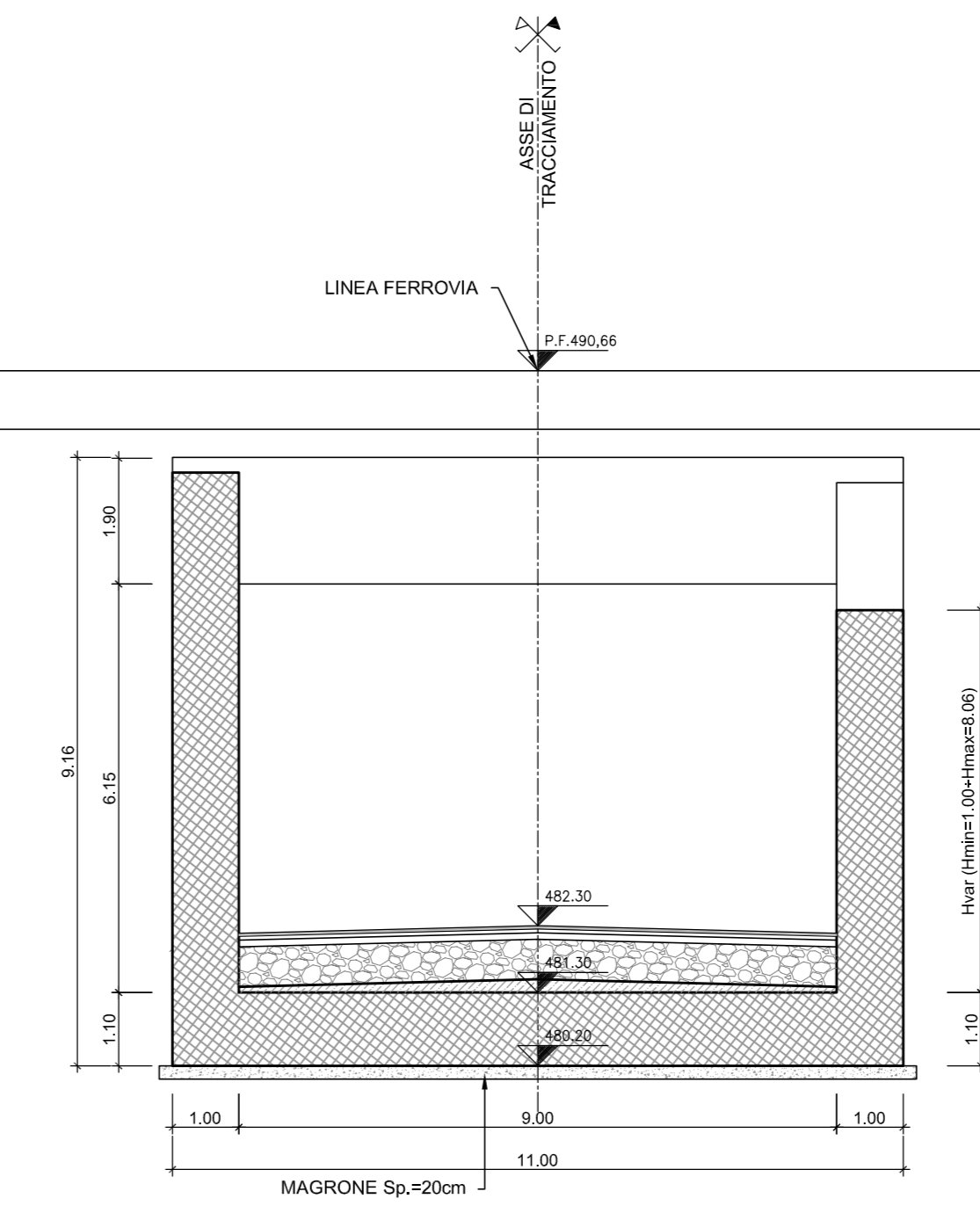
Sezione trasversale A-A

Scala 1:100

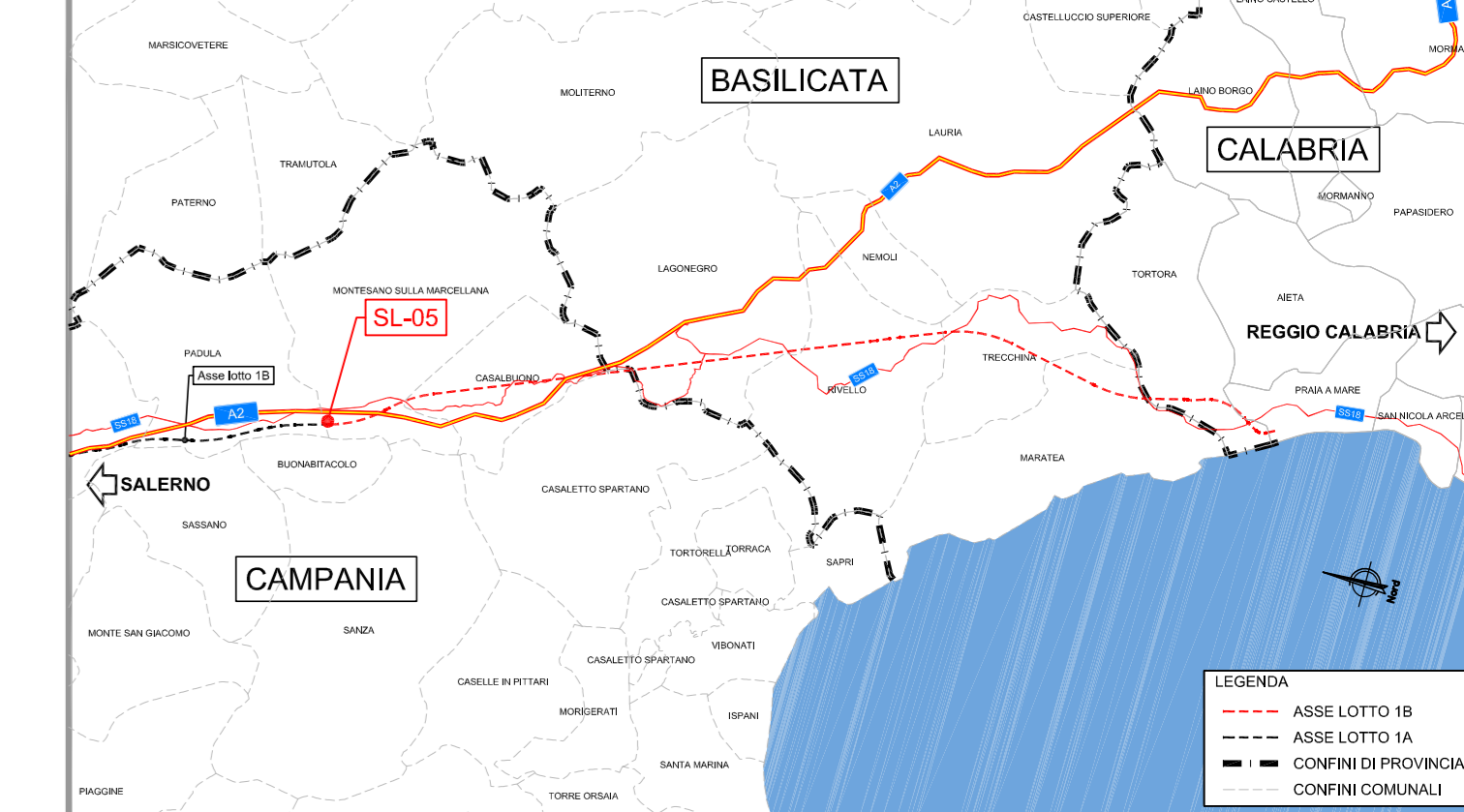


Sezione trasversale B-B

Scala 1:100

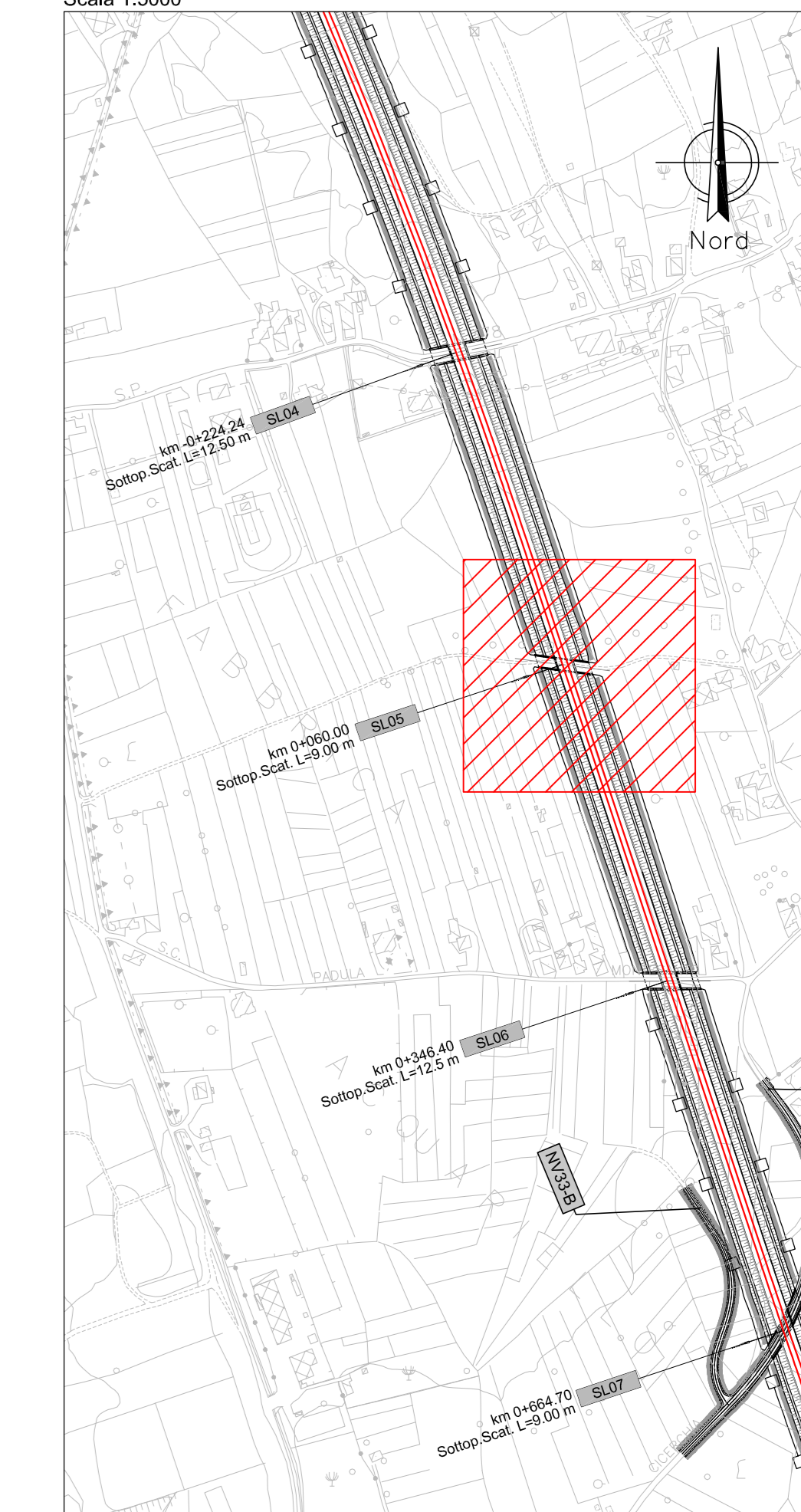


PIANTA CHIAVE



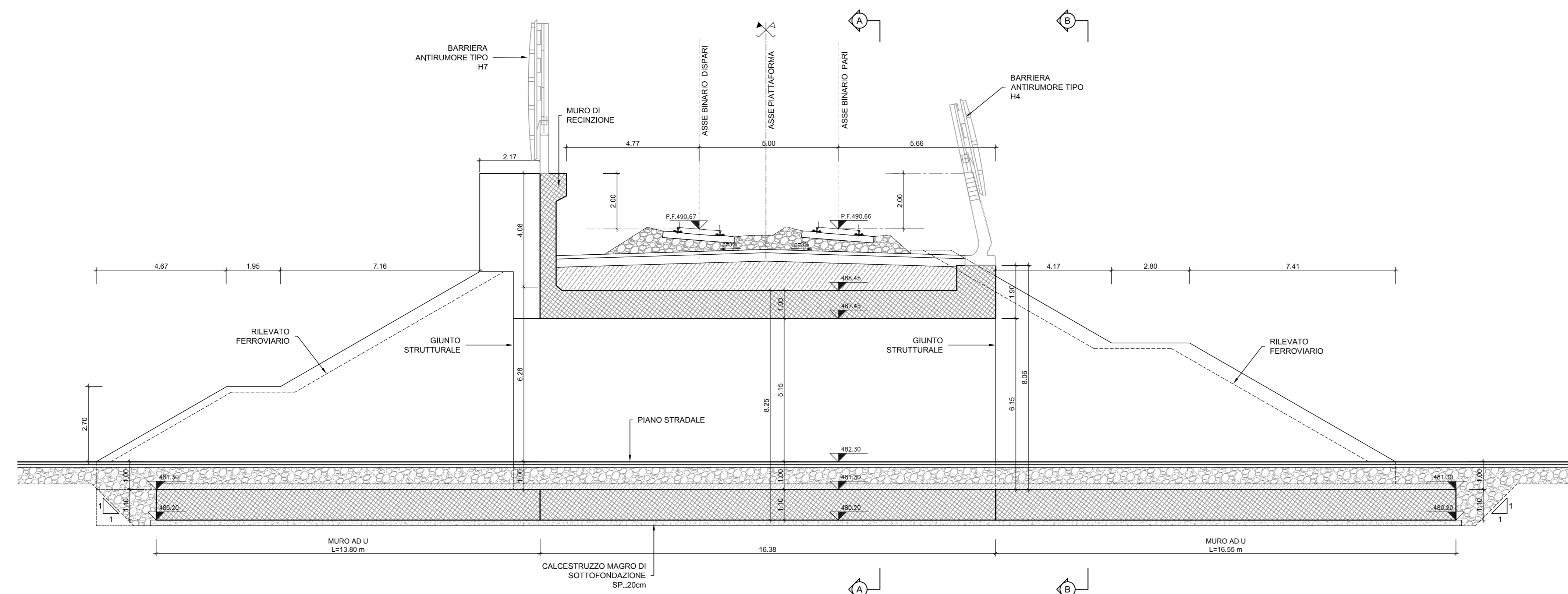
STRALCIO PLANIMETRICO

Scala 1:5000



Sezione longitudinale 1-1

Scala 1:100



COMMITTENTE:



PROGETTAZIONE:



U.O. OPERE GEOTECNICHE

PROGETTO DI FATTIBILITA' TECNICA ED ECONOMICA

LINEA SALERNO - REGGIO CALABRIA
NUOVA LINEA AV SALERNO - REGGIO CALABRIA
LOTTO 1 BATTIPAGLIA - PRAIA
LOTTO 1C BUONABITACOLO - PRAIA
SOTTOVIA
SL05 km 0+060
Pianta, prospetto, sezione longitudinale

SCALA:

Varie

COMMESSA LOTTO FASE ENTE TIPO DOC. OPERA/DISCIPLINA Progr. REV.

RC2A	C1	R	11	PZ	SL0500	001	A
------	----	---	----	----	--------	-----	---

Rev.	Descrizione	Redatto	Data	Verificato	Data	Approvato	Data	Autorizzato Data
A	Emblema esecutivo	...	Lug-2023	...	Lug-2023	...	Lug-2023	Lug-2023