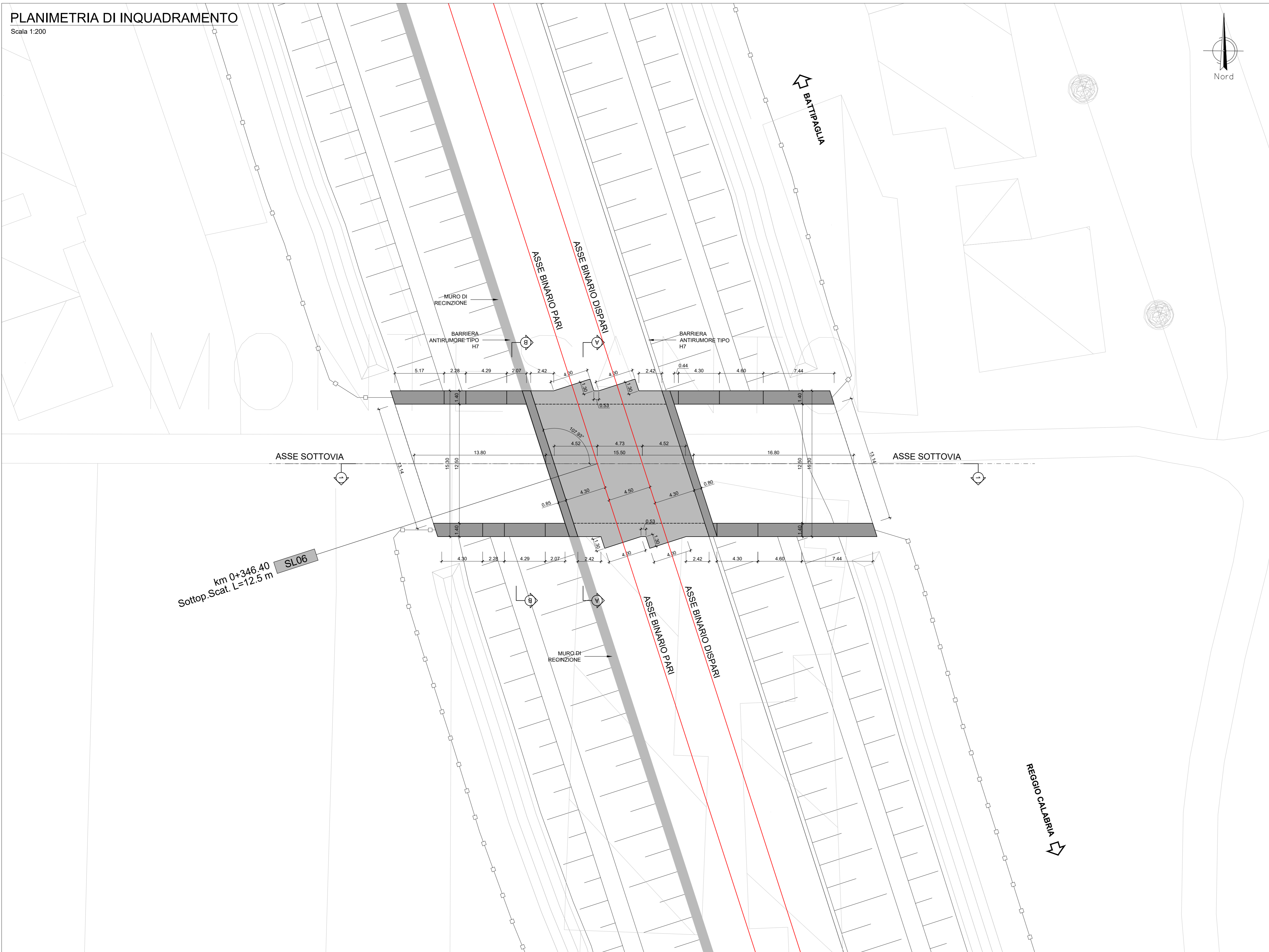


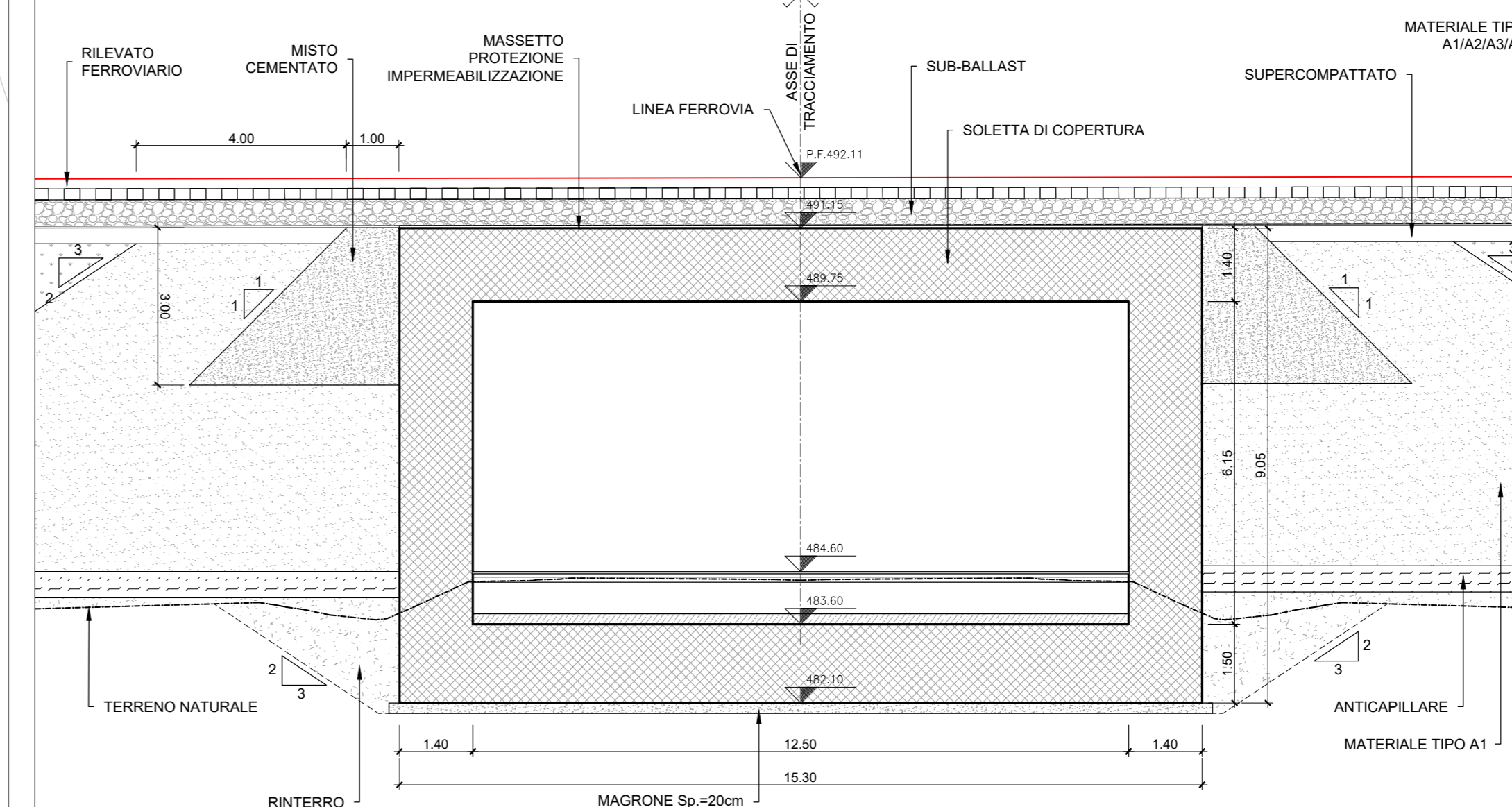
PLANIMETRIA DI INQUADRAMENTO

Scala 1:200



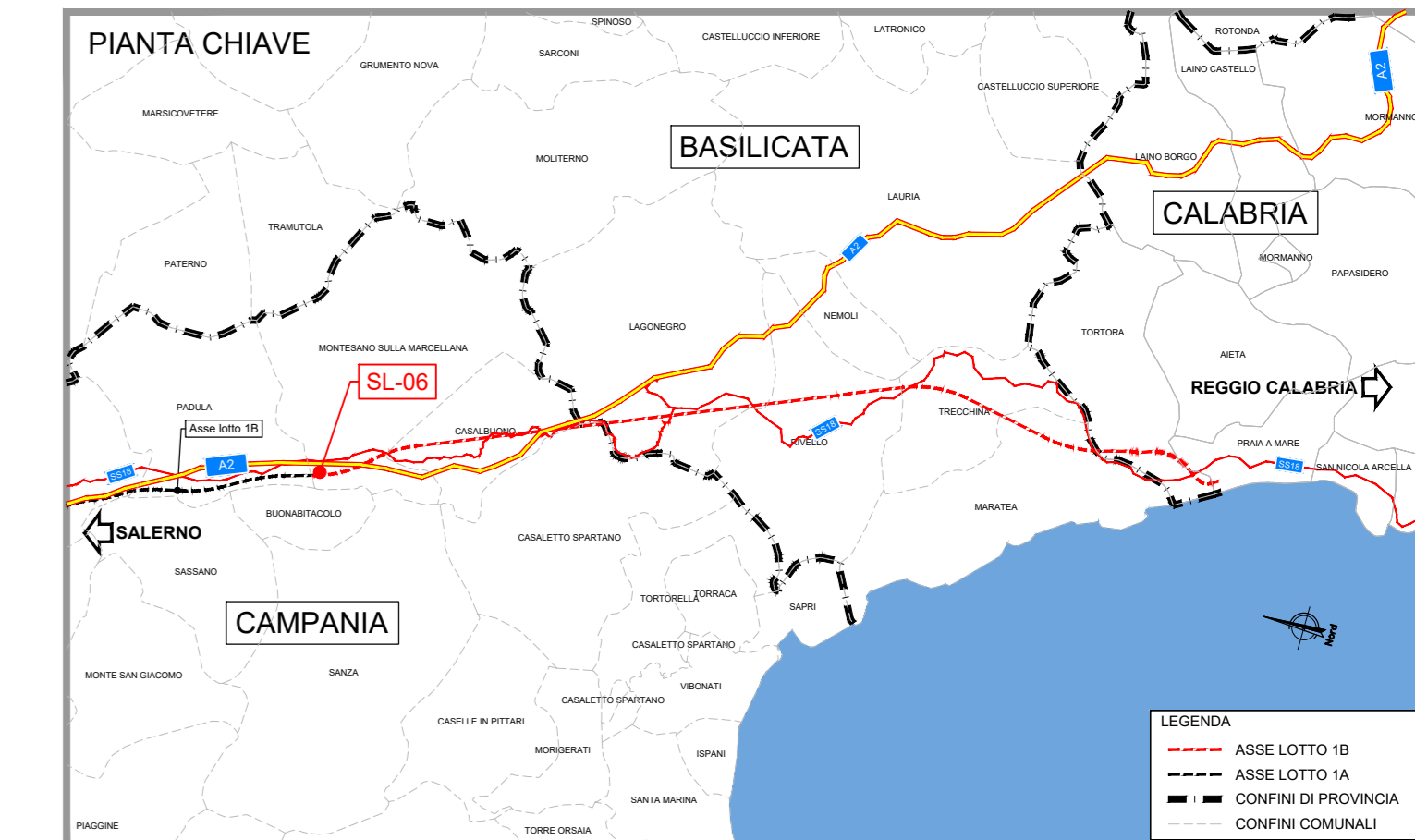
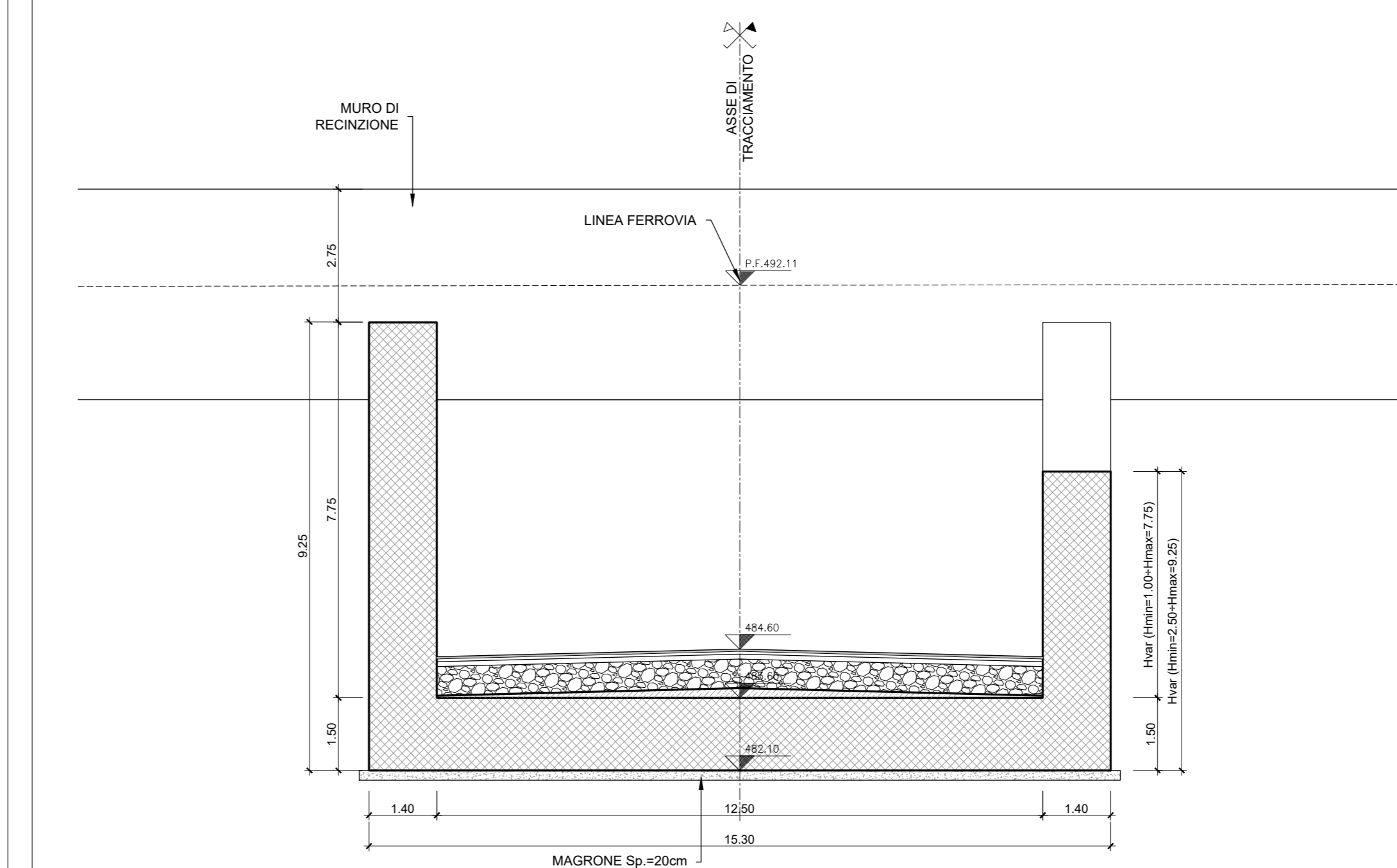
Sezione trasversale A-A

Scala 1:100



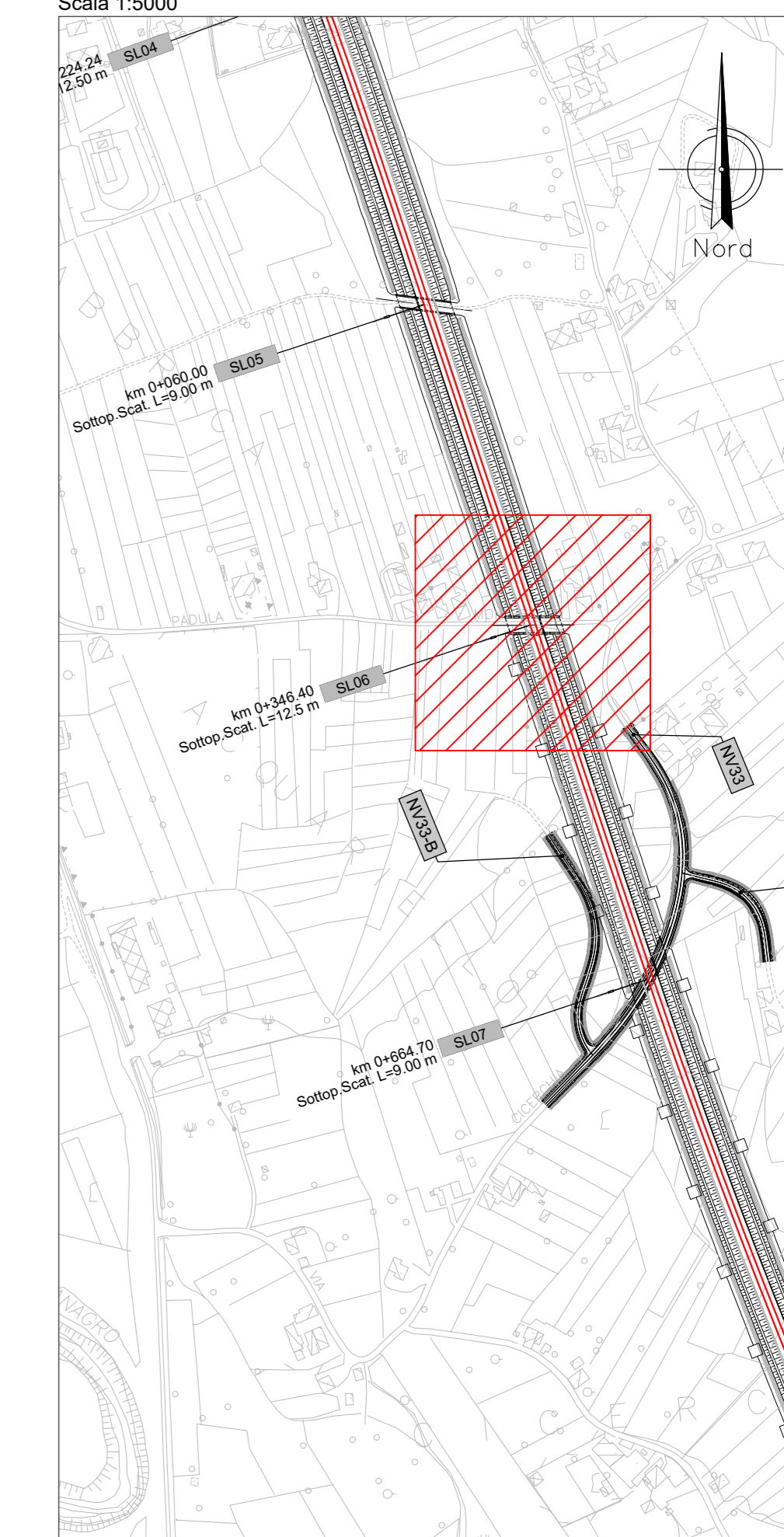
Sezione trasversale B-B

Scala 1:100



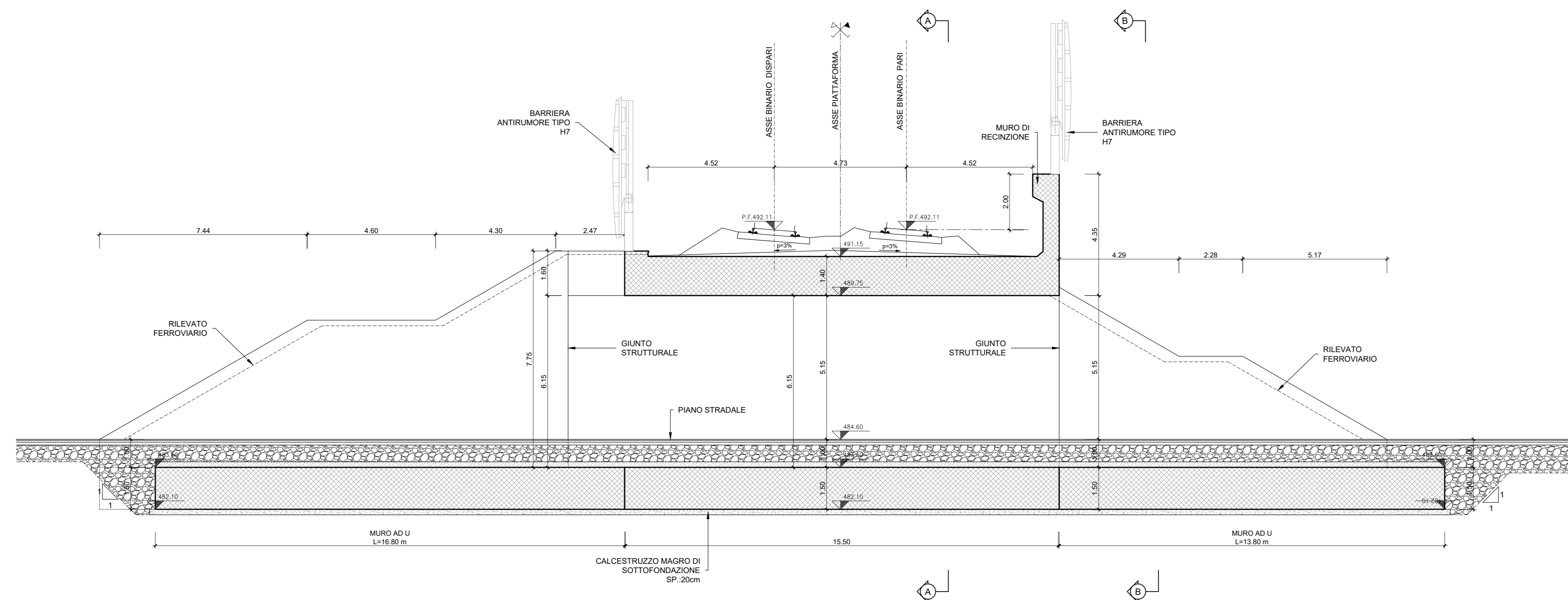
STRALCIO PLANIMETRICO

Scala 1:5000



Sezione longitudinale 1-1

Scala 1:100



COMMITTENTE:



PROGETTAZIONE:



U.O. OPERE GEOTECNICHE

PROGETTO DI FATTIBILITA' TECNICA ED ECONOMICA

LINEA SALERNO - REGGIO CALABRIA
 NUOVA LINEA AV SALERNO - REGGIO CALABRIA
 LOTTO 1 BATTIPAGLIA - PRAIA
 LOTTO 1C BUONABITACOLO - PRAIA
 SOTTOVIA
 SL06 km 0+346
 Pianta, prospetto, sezione longitudinale

SCALA:

Varie

COMMESSA LOTTO FASE ENTE TIPO DOC. OPERA/DISCIPLINA Progr. REV.

RC2A C1 R 11 PZ SL0600 001 A

Rev.	Descrizione	Redatto	Data	Verificato	Data	Approvato	Data	Autorizzato Data
A	Emesse esecutive	C. C.	Lug-2023	C. C.	Lug-2023	C. C.	Lug-2023	Lug-2023

