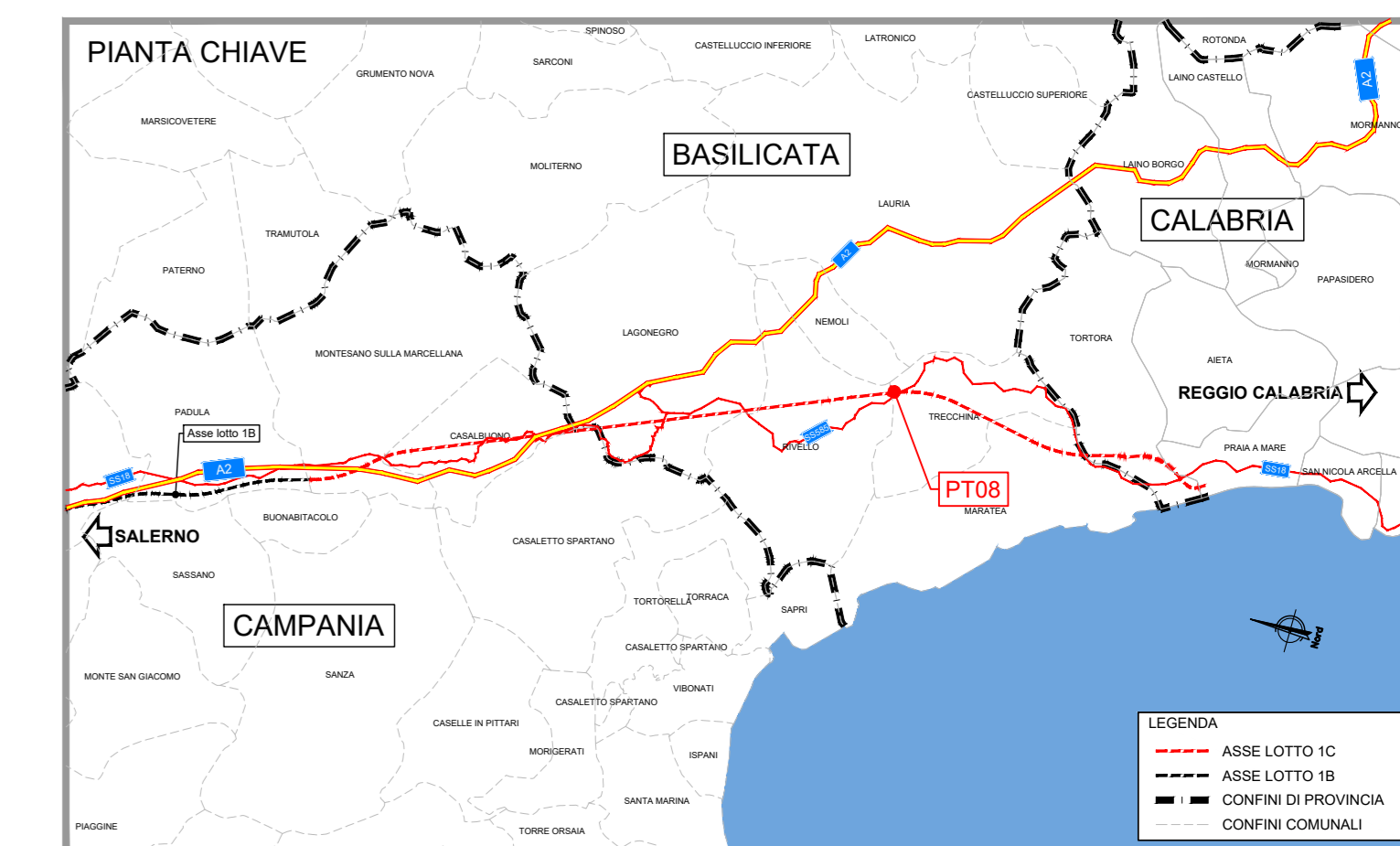
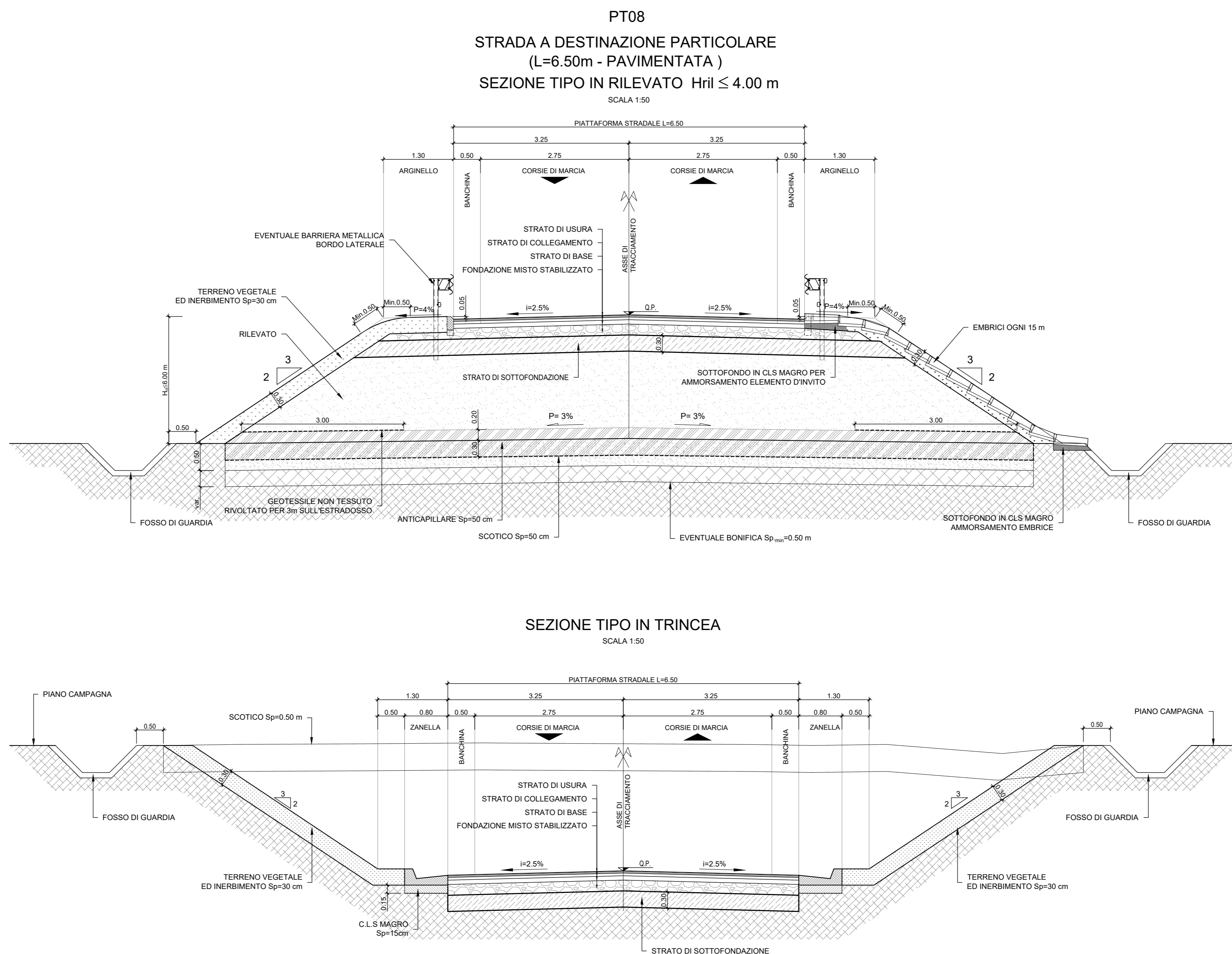
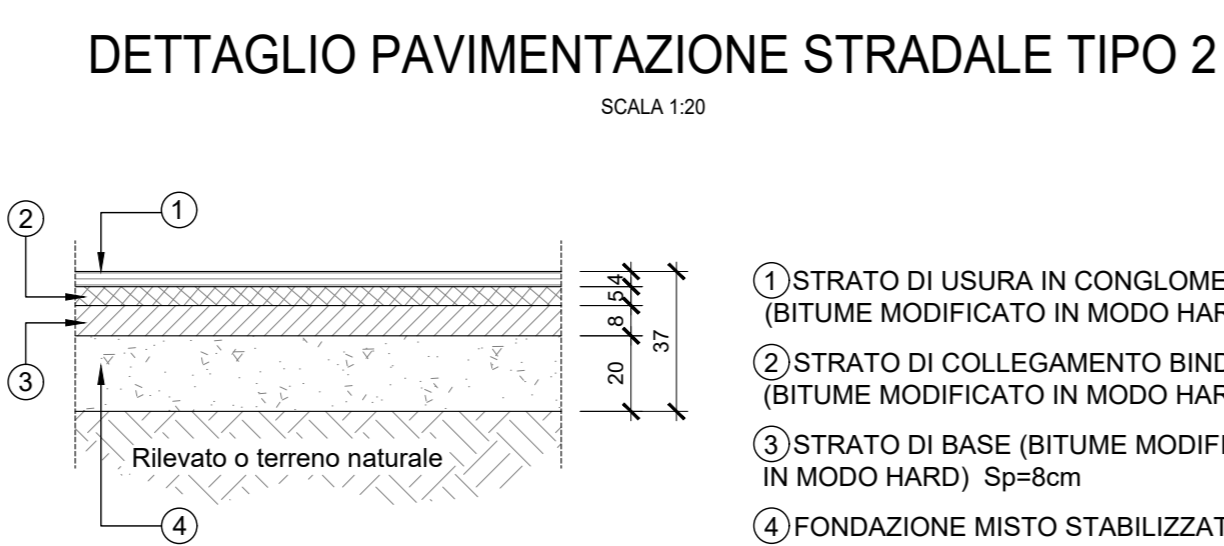
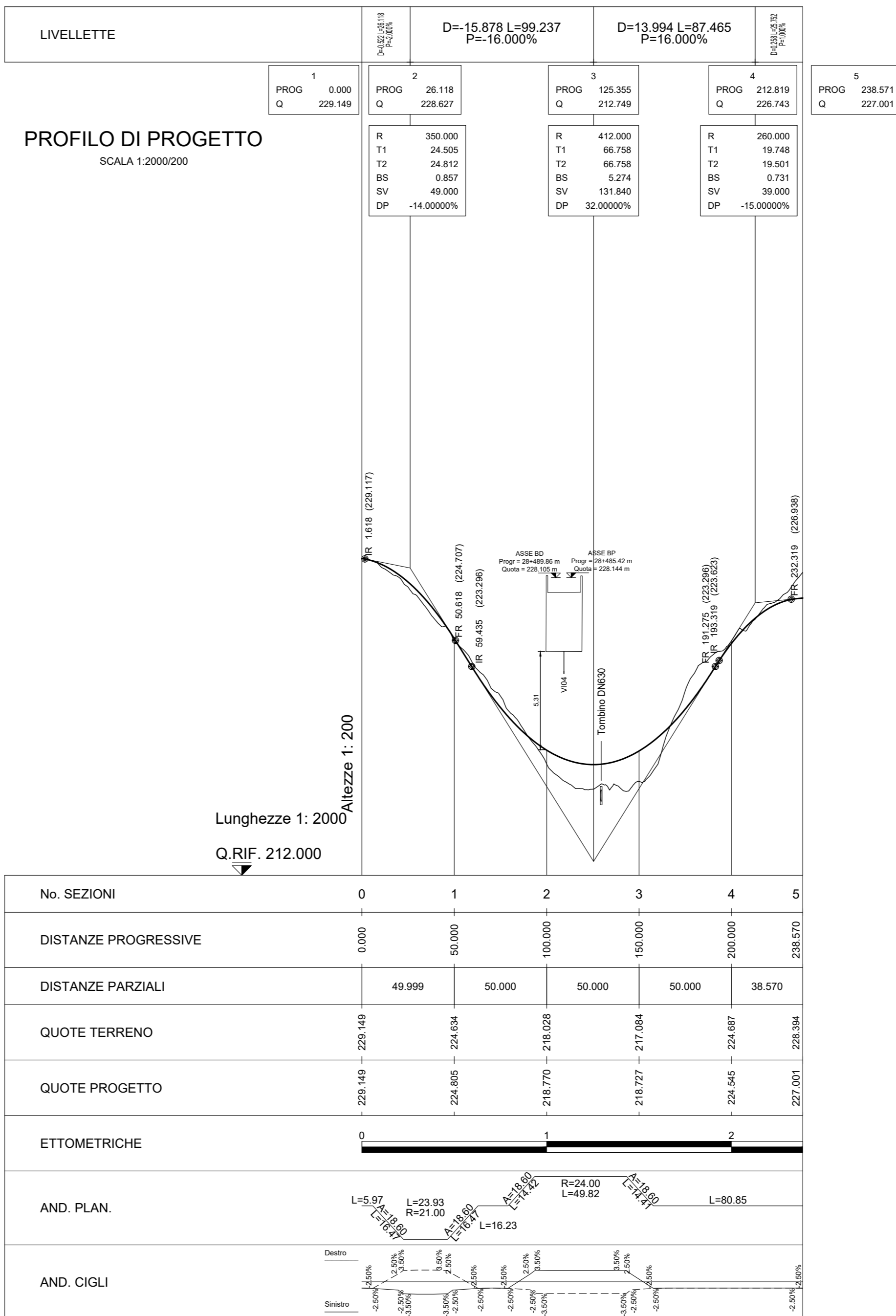
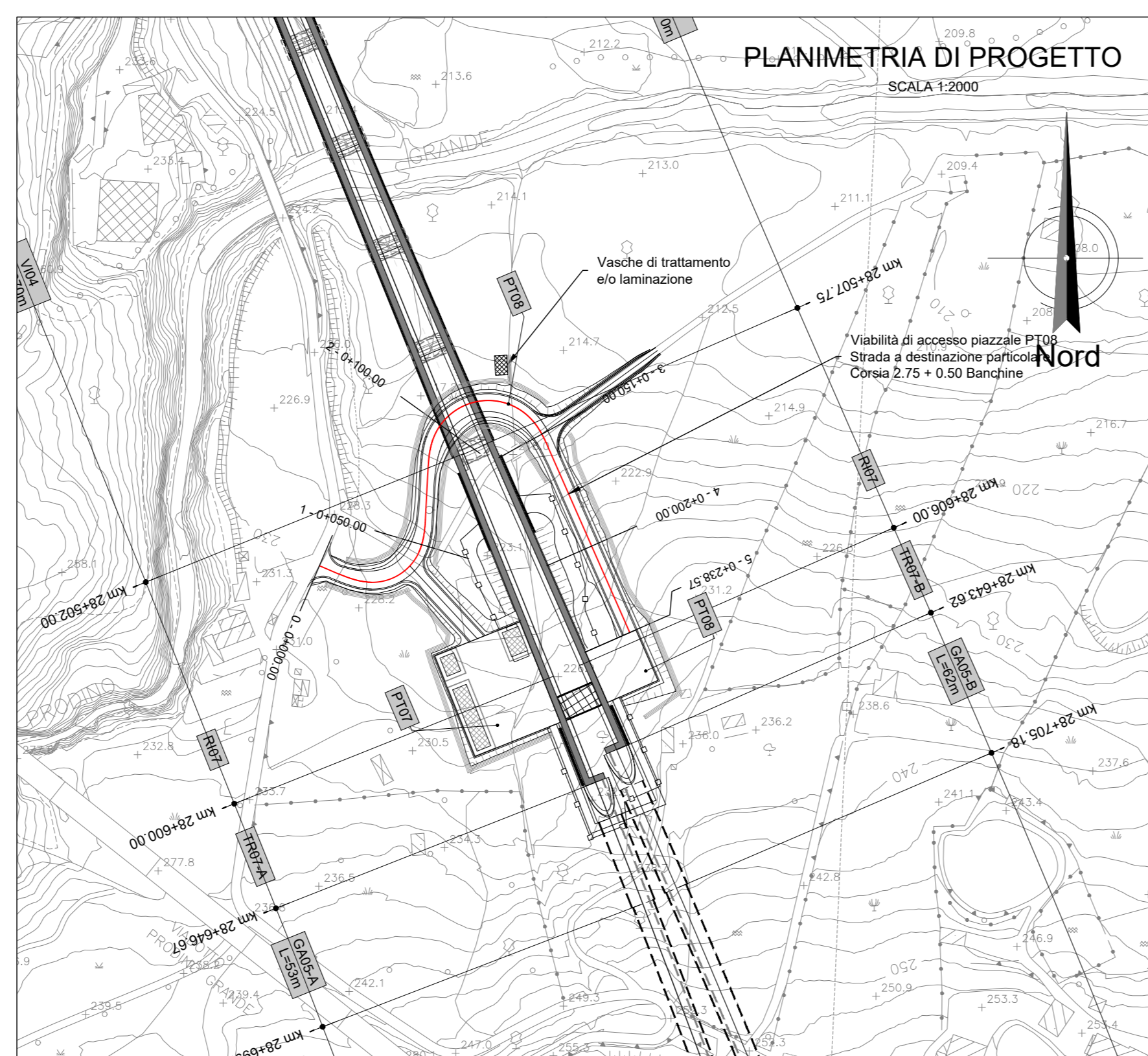


TABELLE TRACCIAMENTO PT08

V1	V2	V3	V4
588427.301 4433474.331	588468.736 4433469.636	588477.098 4433501.726	588533.990 4433487.966
N: 1.000 A: 18.000 Sv: 18.414 AngP: 24.97152 m: 3.305 Tl: 11.071 Tc: 9.573	N: 1.000 A: 18.000 Sv: 18.414 AngP: 24.97152 m: 3.305 Tl: 11.071 Tc: 9.573	N: 1.000 A: 18.000 Sv: 18.414 AngP: 24.97152 m: 3.305 Tl: 11.071 Tc: 9.573	N: 1.000 A: 18.000 Sv: 18.414 AngP: 24.97152 m: 3.305 Tl: 11.071 Tc: 9.573
C1 R: 21.000 A: 27.5728 Tan: 13.451 Sv: 29.000 F: 3.316 Co: 22.653	C2 R: 24.000 A: 137.1458 Tan: 46.634 Sv: 49.810 F: 11.806 Co: 41.343	C3 R: 21.000 A: 18.000 Sv: 18.414 AngP: 24.97152 m: 3.305 Tl: 11.071 Tc: 9.573	C4 R: 21.000 A: 18.000 Sv: 18.414 AngP: 24.97152 m: 3.305 Tl: 11.071 Tc: 9.573



COMMITTENTE: **RFI RETE FERROVIARIA ITALIANA GRUPPO FERROVIE DELLO STATO ITALIANE**

PROGETTAZIONE: **ITALFER**

U.O. PROGETTAZIONE LINEE, NODI E ARMAMENTO

PROGETTO DI FATTIBILITA' TECNICA ED ECONOMICA

LINEA SALERNO - REGGIO CALABRIA
NUOVA LINEA AV SALERNO - REGGIO CALABRIA
LOTTO 1C BATTIPAGLIA - PRAIA
LOTTO 1C BUONABITACOLO - PRAIA

VIABILITA' DI ACCESSO AI PIAZZALI
 Elaborati generali
 Viabilità di accesso piazzale PT08 - Pianoprofilo, tracciamento e sezioni tipo

SCALA: **Varie**

Rev.	Descrizione	Redatto	Data	Verificato	Data	Approvato	Data	Autorizzato Data
A	Emissione esecutive	L. Pizzardi	08/2021	F. Galati	08/2021	V. Goffredi	08/2021	Lug-2023
B	Emissione esecutive	L. Pizzardi	08/2022	F. Galati	08/2022	V. Goffredi	08/2022	Lug-2023
C	Emissione esecutive	L. Pizzardi	Lug-2023	F. Galati	Lug-2023	V. Goffredi	Lug-2023	Lug-2023

File: RC2A.C.1.R.13.LZ.PT.08.X.0.001.C n. Elab.: