

COMMITTENTE:



PROGETTAZIONE:



## U.O. PROGETTAZIONE LINEE, NODI E ARMAMENTO

### PROGETTO DI FATTIBILITA' TECNICA ED ECONOMICA

**LINEA SALERNO – REGGIO CALABRIA**  
**NUOVA LINEA AV SALERNO – REGGIO CALABRIA**  
**LOTTO 1 BATTIPAGLIA – PRAIA**  
**LOTTO 1C BUONABITACOLO – PRAIA**

VIABILITA' DI ACCESSO AI PIAZZALI

Elaborati generali

Viabilità di accesso piazzale PT01 - Book sezioni trasversali correnti - passo 50 m

SCALA:

1:200

COMMESSA LOTTO FASE ENTE TIPO DOC. OPERA/DISCIPLINA Progr. REV.

RC2A C1 R 13 W9 PT01X0 001 C

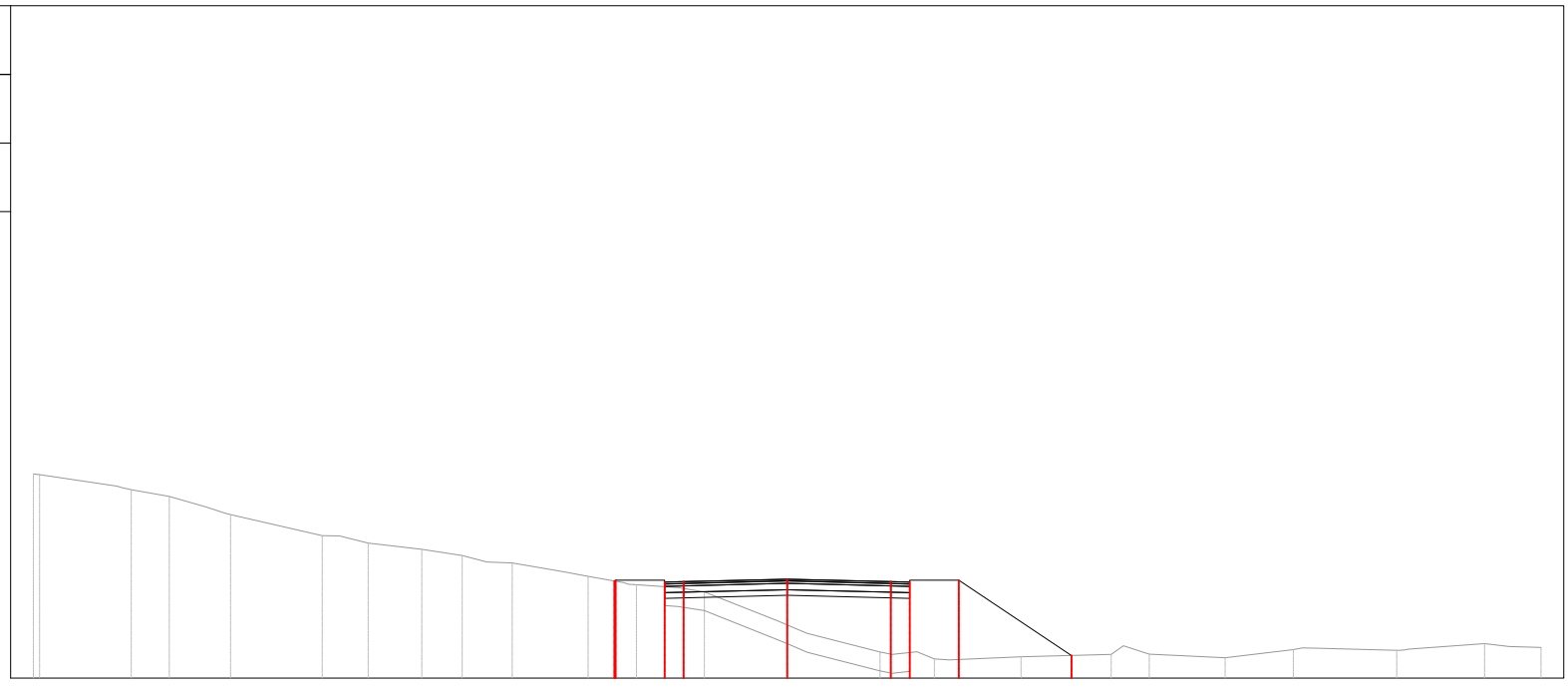
Rev.	Descrizione	Redatto	Data	Verificato	Data	Approvato	Data	Autorizzato Data
A	Emissione esecutiva	L.Pacioselli	Dic-2021	F.Gaeta	Dic-2021	I.D'Amore	Dic-2021	V.Conforti Lug-2023
B	Emissione esecutiva	L.Pacioselli	Mag-2022	F.Gaeta	Mag-2022	I.D'Amore	Mag-2022	
C	Emissione esecutiva	K.E.Paskaleva	Lug-2023	E.Gaeta	Lug-2023	I.D'Amore	Lug-2023	ITALFERR S.p.A. U.O. PROGETTAZIONE LINEE E NODI Dott. Ing. VITORENZO CONFORTI Credito degli Ingegneri di VITERBO N. 499

File: RC2A.C.1.R.13.W9.PT.01.X.0.001.C

n. Elab.:

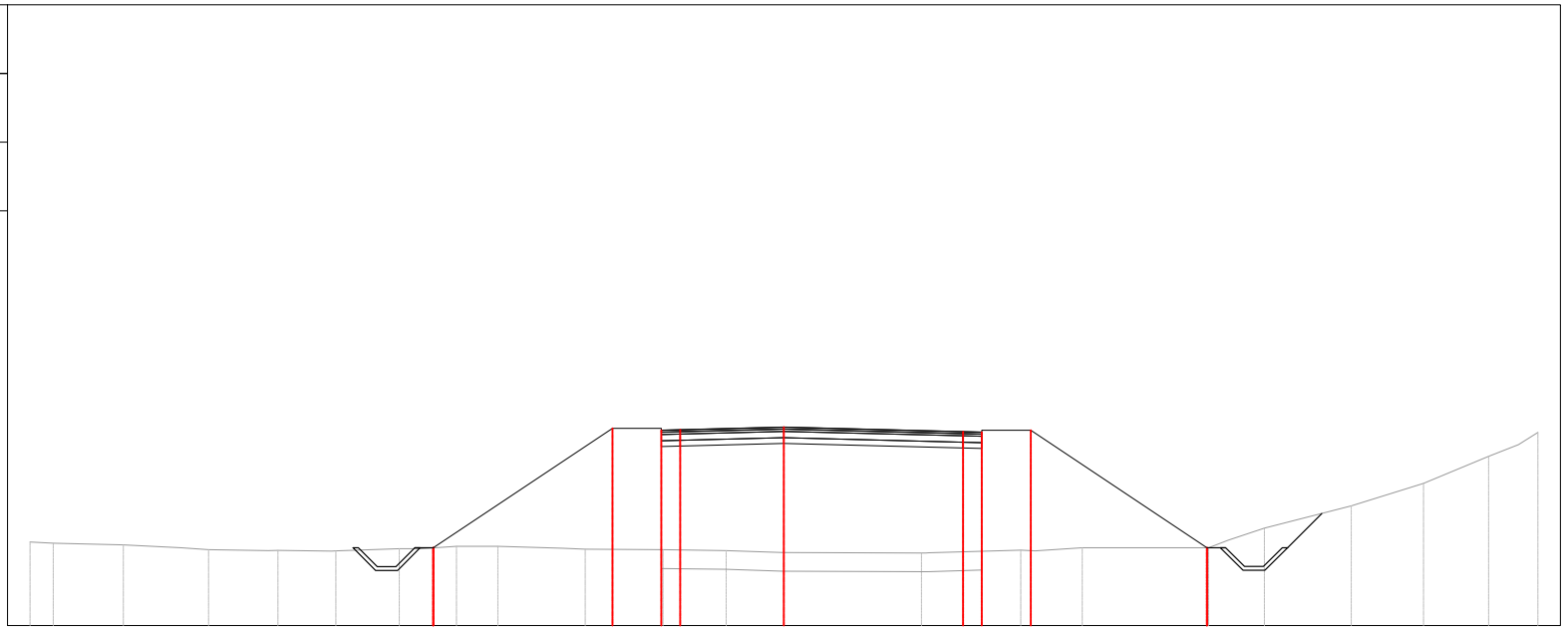


PROFILO	PT01
SEZIONE 2	
PROGRESSIVA	0+050.00
	AREA (m <sup>2</sup> )
Sterro	0.00
Rilevato	13.14
Usura	0.33
Binder	0.39
Base	1.11
Fondazione	0.98
Scotico	3.76
Scala: 1:200 Quota di Riferimento: 510.00	



PROGRESSIVE TERRENO	-20.00	-19.84	-17.40	-16.39	-15.44	-14.76	-11.88	-11.12	-9.69	-8.62	-7.96	-7.29	-5.92	-5.28	-4.00	-2.89	-2.20	0.00	0.53	2.46	3.44	4.31	6.20	8.60	9.61	11.62	13.43	14.02	16.17	18.50	19.15	20.00
QUOTE TERRENO	515.41	515.40	515.00	514.82	514.55	514.34	513.77	513.58	513.41	513.25	513.08	513.05	512.82	512.70	512.48	512.40	512.29	511.41	511.18	510.69	510.70	510.48	510.56	510.63	510.64	510.54	510.75	510.80	510.73	510.91	510.84	510.81
DISTANZE PARZIALI TERRENO	2.05	1.01	0.96	0.51	2.43	0.76	1.43	1.07	0.66	0.67	1.37	0.64	0.94	1.11	0.69	1.96	0.53	1.93	0.65	0.46	1.89	2.40	0.68	2.01	1.81	2.16	2.01	0.65	0.85			
PROGRESSIVE PROGETTO													-4.58	-4.55	-3.25	-2.75		0.00		2.75	3.25	4.55		7.54								
QUOTE PROGETTO													512.57	512.59	512.54	512.56		512.62		512.56	512.54	512.59		510.60								
DISTANZE PARZIALI PROGETTO													1.30	0.50	2.75			2.75		0.50	1.30		2.99									

PROFILO	PT01
SEZIONE 3	
PROGRESSIVA	0+100.00
	AREA (m²)
Sterro	0.00
Rilevato	50.78
Usura	0.42
Binder	0.51
Base	1.44
Fondazione	1.27
Scotico	4.01
Scala: 1:200 Quota di Riferimento: 510.00	



PROGRESSIVE TERRENO	-20.00	-19.39	-17.52	-15.99	-15.26	-13.42	-11.89	-10.21	-9.63	-8.69	-7.59	-5.88	-5.27	-3.21	-1.53	-0.97	0.00	3.65	6.28	7.91	11.27	11.80	12.75	15.05	16.97	17.53	18.70	19.49	20.00
QUOTE TERRENO	512.22	512.18	512.14	512.06	512.01	512.00	511.98	512.04	512.04	512.10	512.10	512.05	512.03	512.01	511.99	511.97	511.94	511.93	512.00	512.06	512.07	512.27	512.58	513.17	513.77	514.01	514.49	514.80	515.12
DISTANZE PARZIALI TERRENO	0.61	1.86	1.53	0.73	1.58	1.43	1.68	0.58	0.94	1.10	1.71	0.61	2.06	1.67	0.56	0.94	3.65	2.44	1.24	3.36	0.53	0.95	2.30	1.92	0.57	1.16	0.79	0.51	
PROGRESSIVE PROGETTO								-9.30	-9.30				-4.55	-3.25	-2.75				4.75	5.25	6.55			11.22	11.22				
QUOTE PROGETTO								512.06	512.06				515.23	515.18	515.19	515.26			515.14	515.13	515.18			512.07	512.07				
DISTANZE PARZIALI PROGETTO										4.75			1.30	0.50	2.75			4.75	0.50	1.30	4.67								

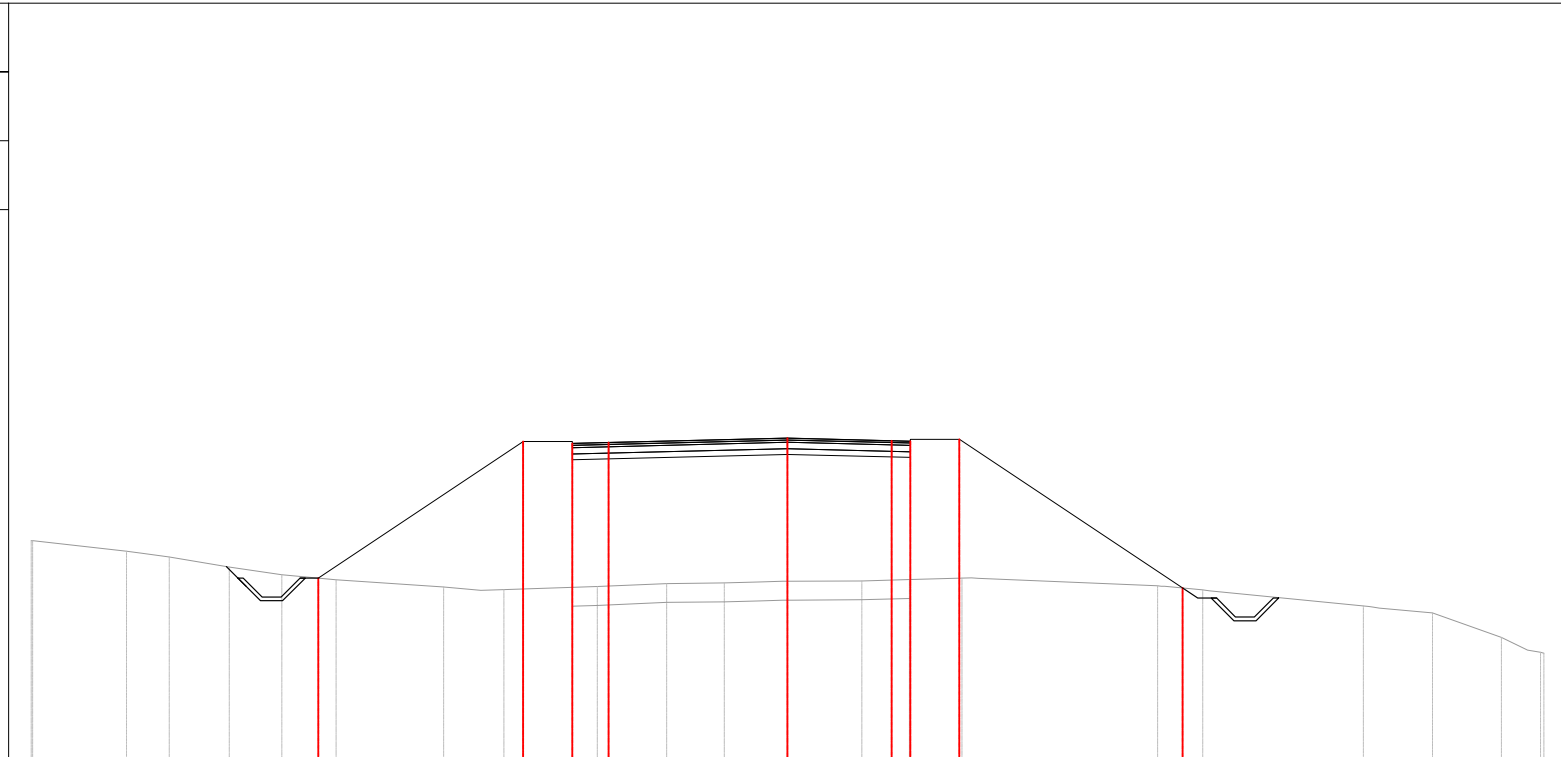




PROFILO PT01  
 SEZIONE 6  
 PROGRESSIVA 0+250.00

	AREA (m²)
Sterro	0.00
Rilevato	65.02
Usura	0.45
Binder	0.54
Base	1.52
Fondazione	1.34
Scotico	4.37

Scala: 1:200  
 Quota di Riferimento: 520.00



PROGRESSIVE TERRENO	QUOTE TERRENO	DISTANZE PARZIALI TERRENO	PROGRESSIVE PROGETTO	QUOTE PROGETTO	DISTANZE PARZIALI PROGETTO
-20.00	525.78			524.79	
-19.97	525.78	2.48		-12.40	5.37
-17.05	525.45	0.70			
-16.35	525.35	1.58			
-14.77	525.09	1.39			
-13.37	524.88	1.43			
-11.94	524.75	2.84			
-9.10	524.56	0.99			
-8.11	524.47	0.60			
-7.50	524.49	2.47		-6.99	1.29
-5.03	524.57	1.83		-5.69	0.95
-3.20	524.65	1.53			
-1.67	524.67	0.95			
-0.72	524.69	0.60			
0.00	524.71	1.82			
1.97	524.72	1.26		2.75	2.73
3.23	524.75	1.39		3.25	0.50
4.61	524.79	4.74		4.54	1.29
9.79	524.59	1.01		10.45	5.86
10.98	524.48	4.07			
15.23	524.05	1.41			
17.06	523.87	1.82			
18.88	523.22	0.70			
19.57	522.89				
20.00	522.80				

