

SCALE E QUOTAZIONI

SEZIONE N. 1
QT. PROGETTO: 166.170
DIST. PRC.: 0.400.000
DIST. SACC.: 20.000

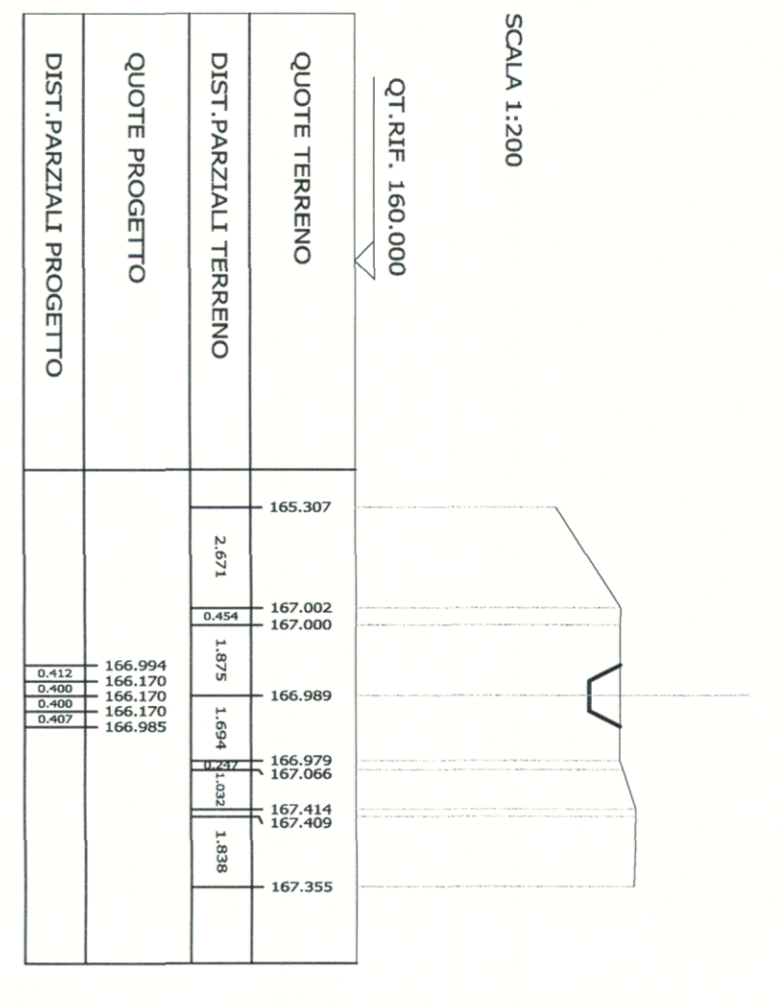


Table with 3 columns: QUOTE TERRENO, DIST. PARZIALI TERRENO, QUOTE PROGETTO, DIST. PARZIALI PROGETTO. It lists elevations and distances for the ground and project conditions.

SCALE E QUOTAZIONI

SEZIONE N. 2
QT. PROGETTO: 165.148
DIST. PRC.: 0.400.000
DIST. SACC.: 20.000




Table with 3 columns: QUOTE TERRENO, DIST. PARZIALI TERRENO, QUOTE PROGETTO, DIST. PARZIALI PROGETTO. It lists elevations and distances for the ground and project conditions.

SCALE E QUOTAZIONI

SEZIONE N. 3
QT. PROGETTO: 164.175
DIST. PRC.: 0.400.000
DIST. SACC.: 20.000

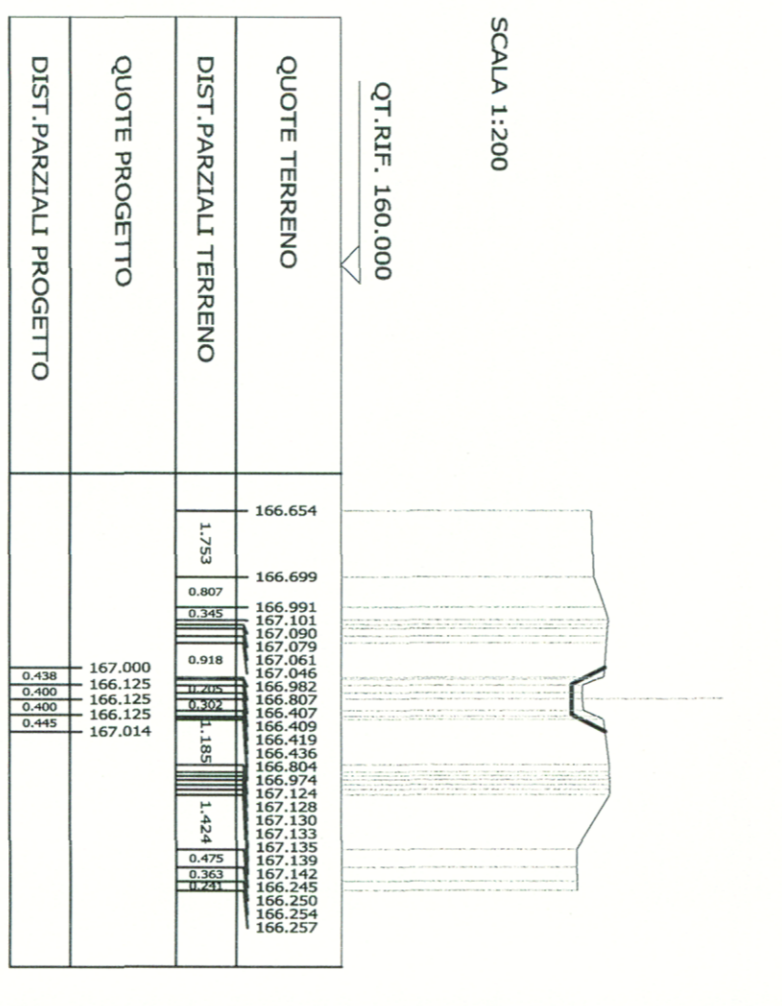


Table with 3 columns: QUOTE TERRENO, DIST. PARZIALI TERRENO, QUOTE PROGETTO, DIST. PARZIALI PROGETTO. It lists elevations and distances for the ground and project conditions.

SCALE E QUOTAZIONI

SEZIONE N. 4
QT. PROGETTO: 164.103
DIST. PRC.: 0.400.000
DIST. SACC.: 20.000




Table with 3 columns: QUOTE TERRENO, DIST. PARZIALI TERRENO, QUOTE PROGETTO, DIST. PARZIALI PROGETTO. It lists elevations and distances for the ground and project conditions.

SCALE E QUOTAZIONI

SEZIONE N. 5
QT. PROGETTO: 164.000
DIST. PRC.: 0.400.000
DIST. SACC.: 20.000

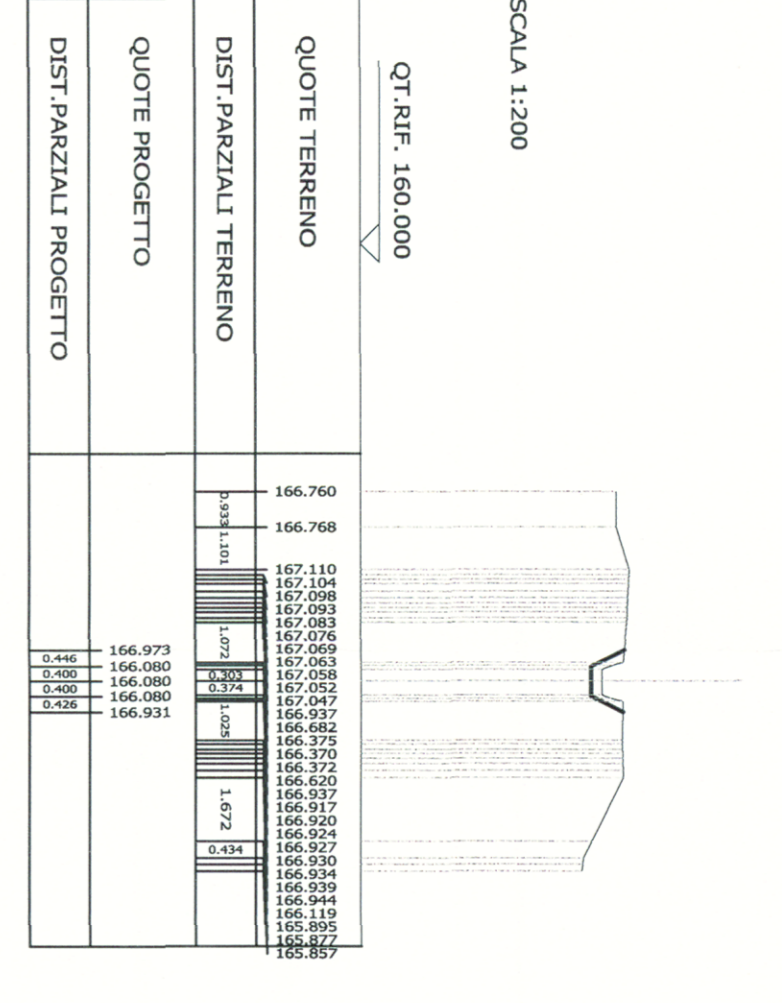


Table with 3 columns: QUOTE TERRENO, DIST. PARZIALI TERRENO, QUOTE PROGETTO, DIST. PARZIALI PROGETTO. It lists elevations and distances for the ground and project conditions.

SCALE E QUOTAZIONI

SEZIONE N. 6
QT. PROGETTO: 164.000
DIST. PRC.: 0.400.000
DIST. SACC.: 20.000




Table with 3 columns: QUOTE TERRENO, DIST. PARZIALI TERRENO, QUOTE PROGETTO, DIST. PARZIALI PROGETTO. It lists elevations and distances for the ground and project conditions.

SCALE E QUOTAZIONI

SEZIONE N. 7
QT. PROGETTO: 164.075
DIST. PRC.: 0.400.000
DIST. SACC.: 20.000

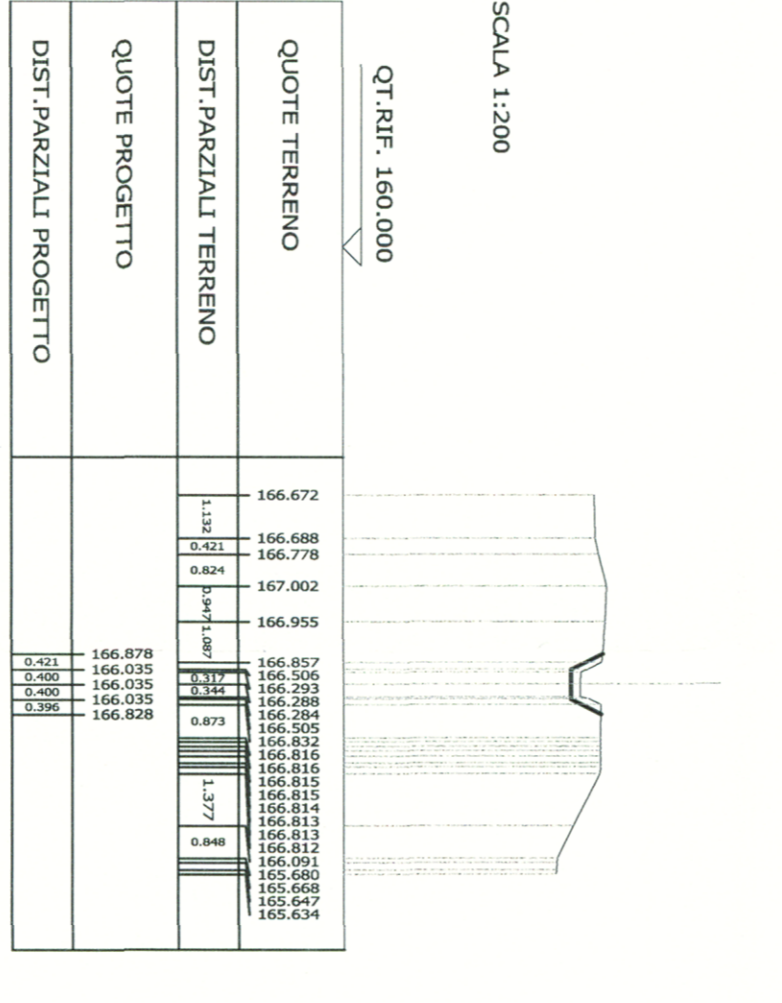


Table with 3 columns: QUOTE TERRENO, DIST. PARZIALI TERRENO, QUOTE PROGETTO, DIST. PARZIALI PROGETTO. It lists elevations and distances for the ground and project conditions.

SCALE E QUOTAZIONI

SEZIONE N. 8
QT. PROGETTO: 166.013
DIST. PRC.: 0.400.000
DIST. SACC.: 20.000

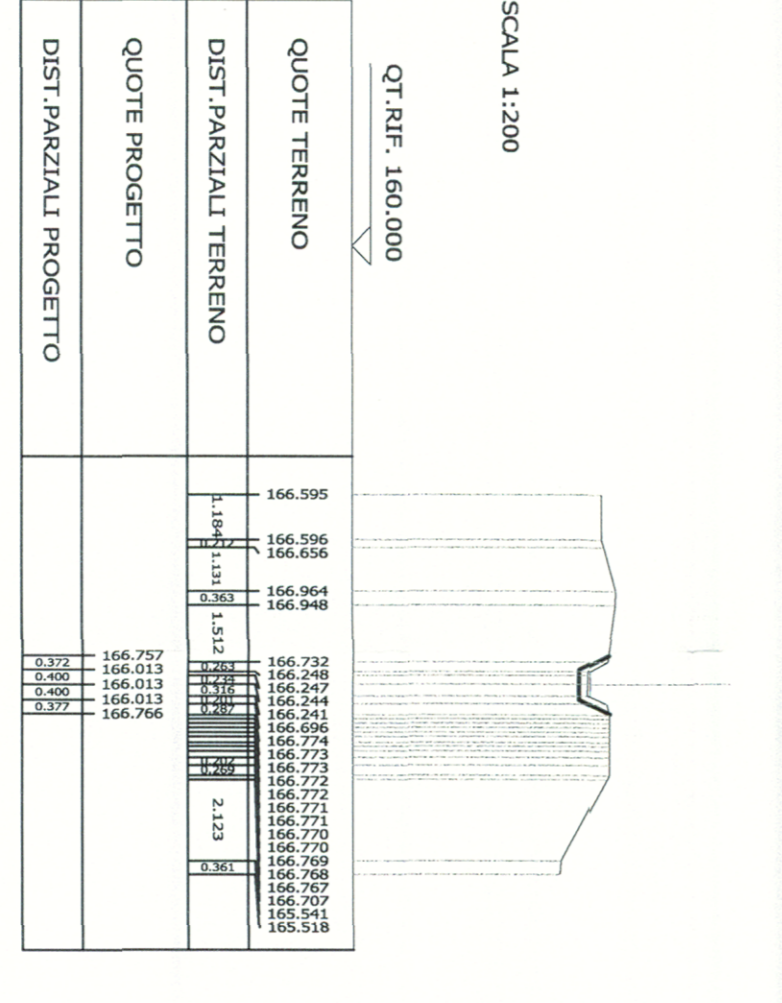


Table with 3 columns: QUOTE TERRENO, DIST. PARZIALI TERRENO, QUOTE PROGETTO, DIST. PARZIALI PROGETTO. It lists elevations and distances for the ground and project conditions.

SCALE E QUOTAZIONI

SEZIONE N. 9
QT. PROGETTO: 165.990
DIST. PRC.: 0.400.000
DIST. SACC.: 20.000

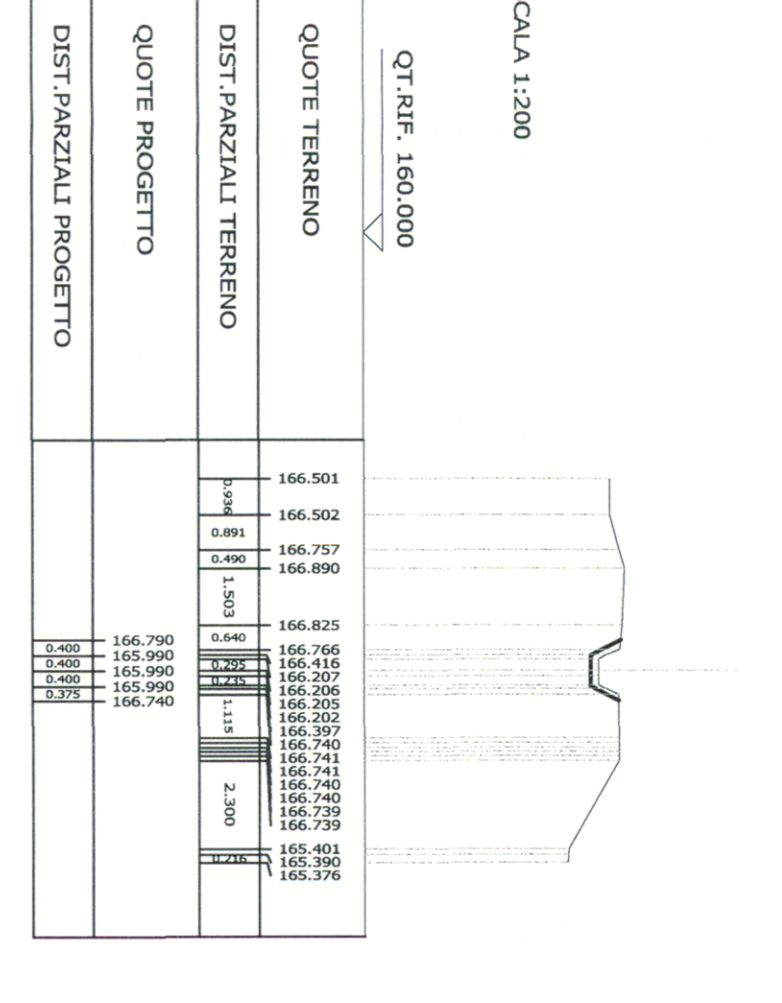


Table with 3 columns: QUOTE TERRENO, DIST. PARZIALI TERRENO, QUOTE PROGETTO, DIST. PARZIALI PROGETTO. It lists elevations and distances for the ground and project conditions.

SCALE E QUOTAZIONI

SEZIONE N. 10
QT. PROGETTO: 165.998
DIST. PRC.: 0.400.000
DIST. SACC.: 20.000

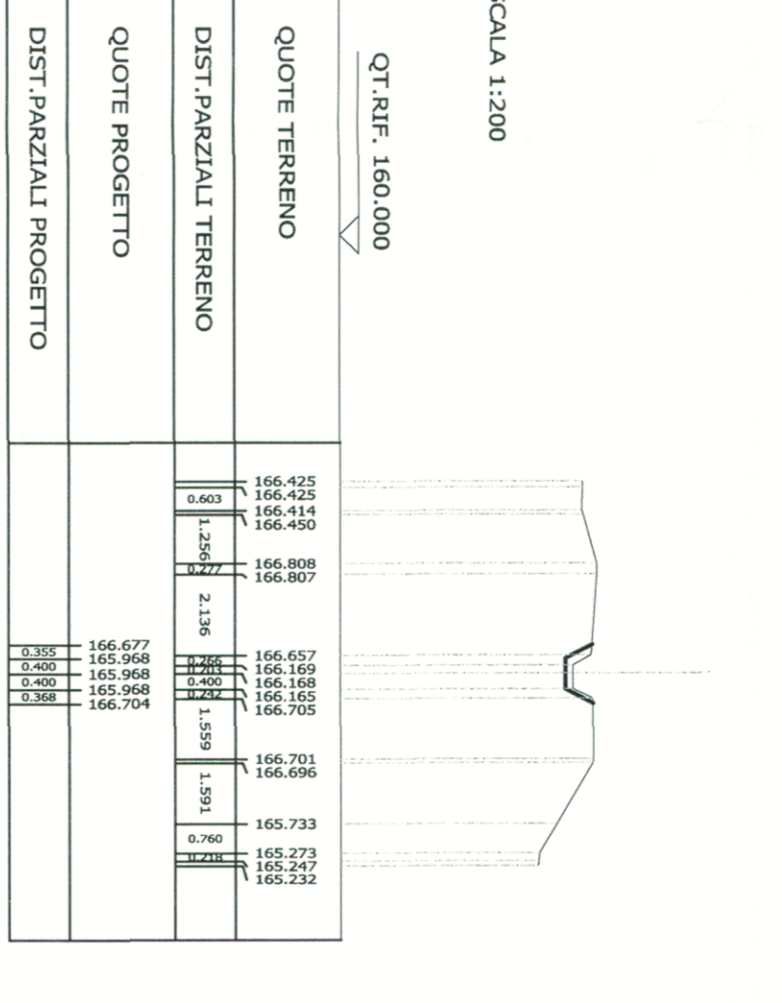


Table with 3 columns: QUOTE TERRENO, DIST. PARZIALI TERRENO, QUOTE PROGETTO, DIST. PARZIALI PROGETTO. It lists elevations and distances for the ground and project conditions.

SCALE E QUOTAZIONI

SEZIONE N. 11
QT. PROGETTO: 165.945
DIST. PRC.: 0.400.000
DIST. SACC.: 20.000

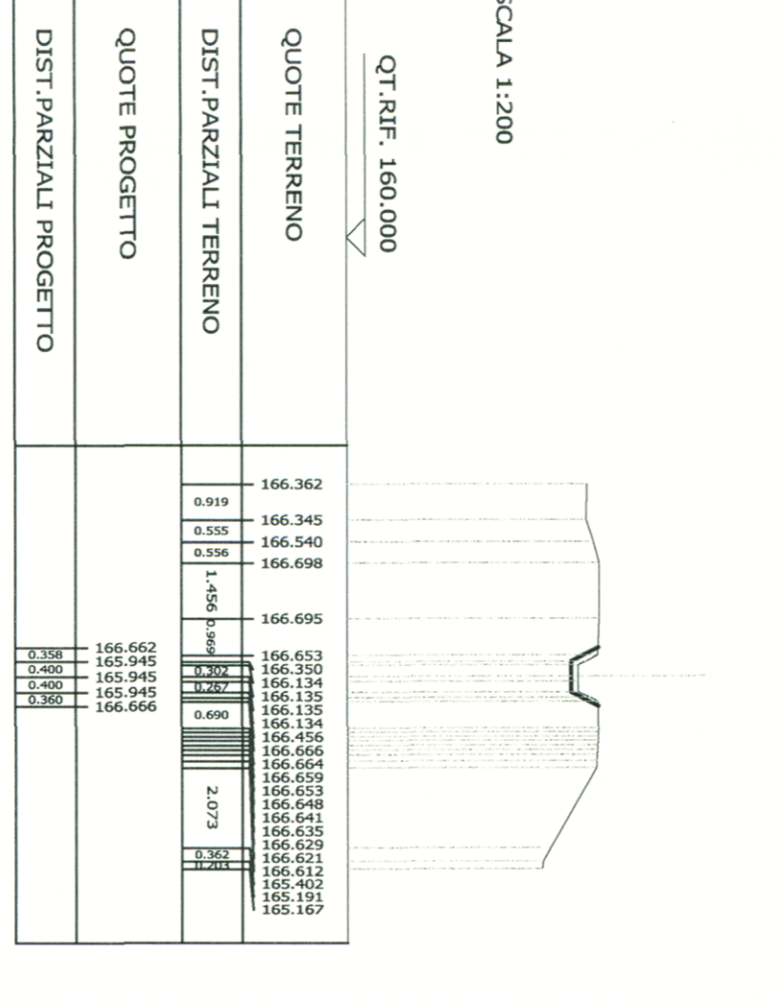


Table with 3 columns: QUOTE TERRENO, DIST. PARZIALI TERRENO, QUOTE PROGETTO, DIST. PARZIALI PROGETTO. It lists elevations and distances for the ground and project conditions.

SCALE E QUOTAZIONI

SEZIONE N. 12
QT. PROGETTO: 165.933
DIST. PRC.: 0.400.000
DIST. SACC.: 20.000

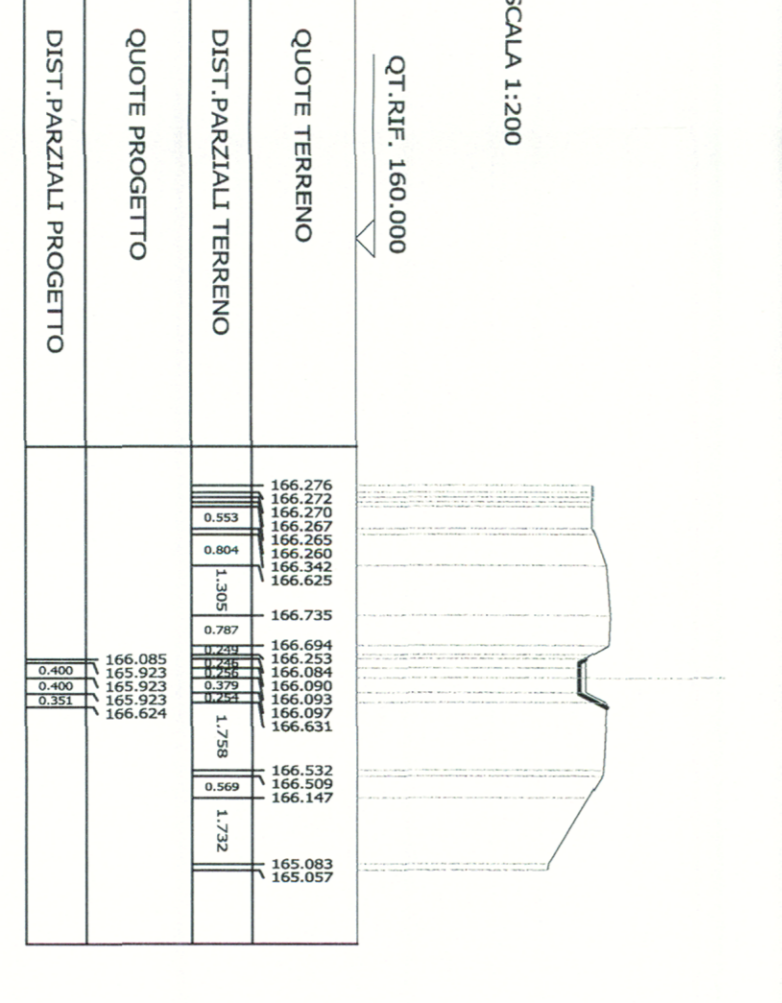


Table with 3 columns: QUOTE TERRENO, DIST. PARZIALI TERRENO, QUOTE PROGETTO, DIST. PARZIALI PROGETTO. It lists elevations and distances for the ground and project conditions.

SCALE E QUOTAZIONI

SEZIONE N. 13
QT. PROGETTO: 165.901
DIST. PRC.: 0.400.000
DIST. SACC.: 20.000

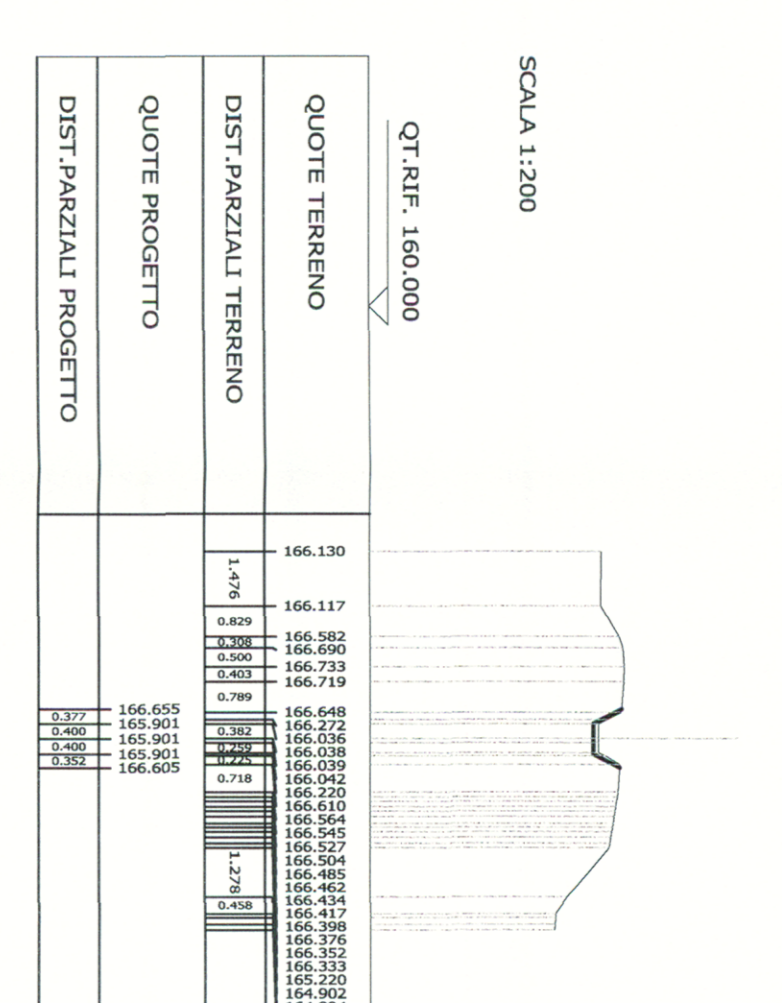


Table with 3 columns: QUOTE TERRENO, DIST. PARZIALI TERRENO, QUOTE PROGETTO, DIST. PARZIALI PROGETTO. It lists elevations and distances for the ground and project conditions.

SCALE E QUOTAZIONI

SEZIONE N. 14
QT. PROGETTO: 165.878
DIST. PRC.: 0.400.000
DIST. SACC.: 20.000




Table with 3 columns: QUOTE TERRENO, DIST. PARZIALI TERRENO, QUOTE PROGETTO, DIST. PARZIALI PROGETTO. It lists elevations and distances for the ground and project conditions.

SCALE E QUOTAZIONI

SEZIONE N. 15
QT. PROGETTO: 165.856
DIST. PRC.: 0.400.000
DIST. SACC.: 20.000

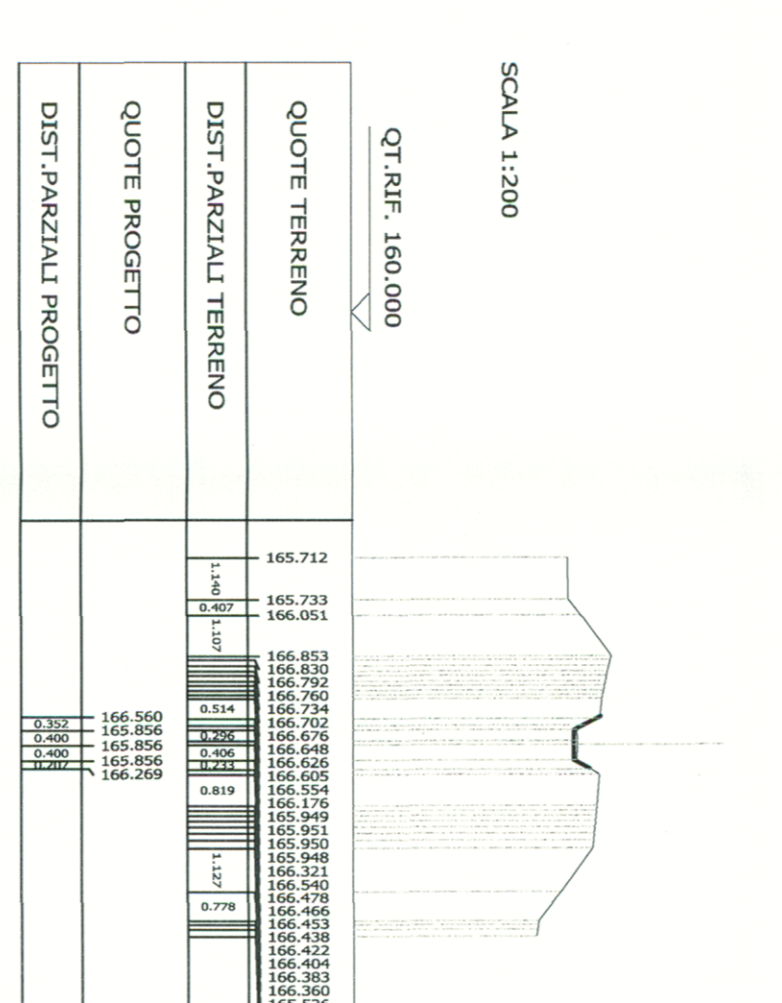


Table with 3 columns: QUOTE TERRENO, DIST. PARZIALI TERRENO, QUOTE PROGETTO, DIST. PARZIALI PROGETTO. It lists elevations and distances for the ground and project conditions.

SCALE E QUOTAZIONI

SEZIONE N. 16
QT. PROGETTO: 165.833
DIST. PRC.: 0.400.000
DIST. SACC.: 20.000




Table with 3 columns: QUOTE TERRENO, DIST. PARZIALI TERRENO, QUOTE PROGETTO, DIST. PARZIALI PROGETTO. It lists elevations and distances for the ground and project conditions.

SCALE E QUOTAZIONI

SEZIONE N. 17
QT. PROGETTO: 165.817
DIST. PRC.: 0.400.000
DIST. SACC.: 20.000

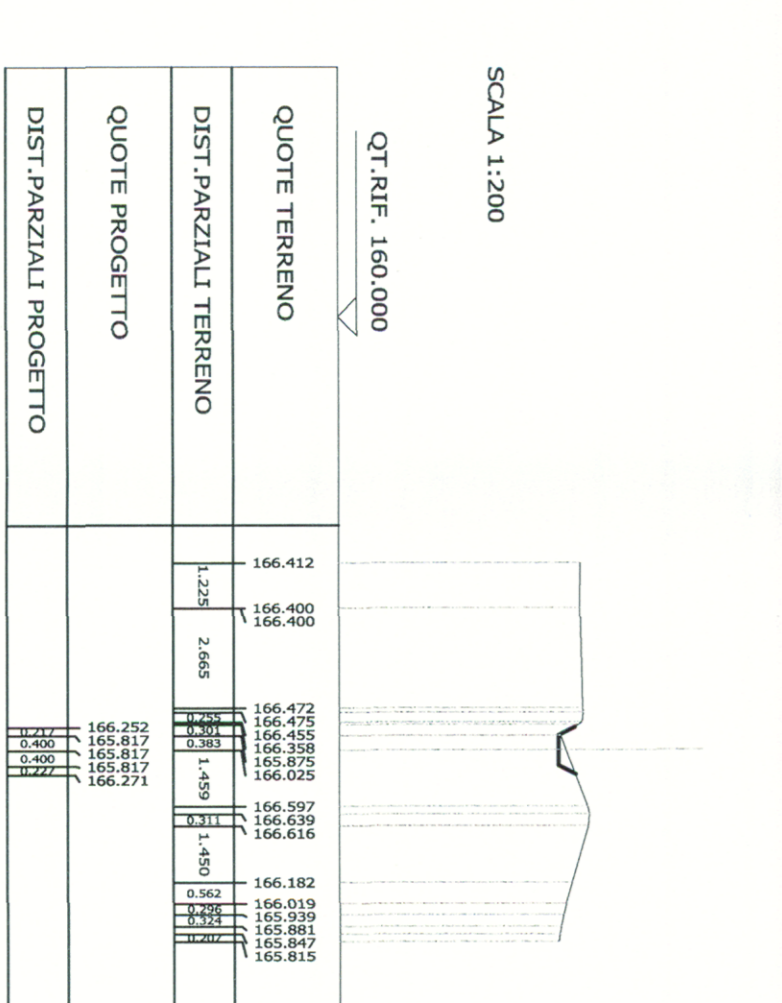


Table with 3 columns: QUOTE TERRENO, DIST. PARZIALI TERRENO, QUOTE PROGETTO, DIST. PARZIALI PROGETTO. It lists elevations and distances for the ground and project conditions.



COMMITTENTE: DIREZIONE TECNICA - CENTRO DI PRODUZIONE MILANO

PROGETTAZIONE: PROGETTO DEFINITIVO PER APPALTO INTEGRATO

POTENZIAMENTO DELLA LINEA RHO-ARONA. TRATTA RHO-GALLARATE

OPERE PRINCIPALI - INTERFERENZE VIARIE

INKT - Nuovo tombino idraulico - Deviazione canale V. Olona al km 5-035-28

Sezioni correnti

SCALE: 1:200

COMMESSA: LOTTO FASE ENTE: TIPO DOC. OPERANDI/PROGRAMMA: REV.

MDL1 12 D 26 W9 INK700 001 A

Table with columns: Rev., Descrizione, Emittenza, Esecutiva, Riselto, Data, Verificato, Data, Approvato, Data, Autografo, Data.