

COMMITTENTE:



PROGETTAZIONE:



**U.O. ARCHITETTURA, AMBIENTE E TERRITORIO-CANTIERIZZAZIONE E INTERFERENZE SOTTOSERVIZI**

**PROGETTO DI FATTIBILITA' TECNICA ED ECONOMICA**

**LOTTO 1C  
BUONABITACOLO – PRAIA  
NUOVA LINEA AV SALERNO – REGGIO CALABRIA**

**CENSIMENTO SOTTOSERVIZI**

**DOSSIER CENSIMENTO SOTTOSERVIZI**

SCALA:

-

COMMESSA LOTTO FASE ENTE TIPO DOC. OPERA/DISCIPLINA PROGR. REV.

RC2A C1 R 53 RG S I 0 0 0 0 0 0 0 1 B

Rev.	Descrizione	Redatto	Data	Verificato	Data	Approvato	Data	Autorizzato
A	Emissione Esecutiva	L.Nani	Dic. 21	D.Manni	Dic. 21	I. D'Amore	Dic. 21	 ITALFERR S.p.A. U.O. Architettura Ambiente e Territorio Cantierizzazione e Interferenze Sottoservizi Dott. Ing. Stefano Macca Ordine degli Ingegneri della Provincia di Reggio Calabria n. A 19935
B	Emissione Esecutiva	D.Manni	Lug. 23	D.Manni	Lug. 23	I. D'Amore	Lug. 23	

File: RC2AC1R53RSGI000001B.DOCX

n. Elab.:

 <p><b>ITALFERR</b> GRUPPO FERROVIE DELLO STATO ITALIANE</p>	<p><b>LINEA SALERNO – REGGIO CALABRIA</b>  <b>NUOVA LINEA AV SALERNO – REGGIO CALABRIA</b>  <b>LOTTO 1 BATTIPAGLIA - PRAIA</b>  <b>LOTTO 1C BUONABITACOLO – PRAIA</b>  <b>PROGETTO DI FATTIBILITÀ TECNICA ED ECONOMICA</b></p>												
<p><b>DOSSIER DI CENSIMENTO SOTTOSERVIZI</b></p>	<table border="1"> <thead> <tr> <th>COMMESSA</th> <th>LOTTO</th> <th>CODIFICA</th> <th>DOCUMENTO</th> <th>REV.</th> <th>FOGLIO</th> </tr> </thead> <tbody> <tr> <td>RC2A</td> <td>C1 R 53</td> <td>RG</td> <td>SI0000 001</td> <td>B</td> <td>2 di 273</td> </tr> </tbody> </table>	COMMESSA	LOTTO	CODIFICA	DOCUMENTO	REV.	FOGLIO	RC2A	C1 R 53	RG	SI0000 001	B	2 di 273
COMMESSA	LOTTO	CODIFICA	DOCUMENTO	REV.	FOGLIO								
RC2A	C1 R 53	RG	SI0000 001	B	2 di 273								

## 1 PREMESSA

La presente progettazione di fattibilità tecnica ed economica ha ad oggetto il **lotto 1c Buonabitacolo – Praia**, individuato come prioritario e inserito all’interno del Piano Nazionale di Ripresa e Resilienza (PNRR) tra le opere da finanziare nell’ambito della missione “Infrastrutture per una Mobilità Sostenibile” che punta a completare entro il 2026 una prima e significativa tappa di un percorso di più lungo termine verso la realizzazione di un sistema infrastrutturale moderno e sostenibile dal punto di vista ambientale, tenuto conto delle specificità della orografia del territorio italiano, in grado di rispondere alle esigenze di mobilità ad un ampio bacino interregionale.

Il tracciato si sviluppa in doppio binario dalla fine del lotto 1a in corrispondenza della pk 29+000 circa di progetto lotto 1 in particolare per il binario pari in corrispondenza della comunicazione tra binario pari e dispari e per il binario dispari in corrispondenza dell’interconnessione per Bivio Romagnano (e si estende per circa 49 km con una velocità di tracciato di 300 km/h, tranne che per il tratto finale di allaccio alla LS Battipaglia – Potenza C.le a 100 km/h.

Il tracciato attraversa i territori di:

- Montesano sulla Marcellana, Casalbuono e Casaletto Spartano nella provincia di Salerno;
- Lagonegro, Rivello, Trecchina e Maratea nella provincia di Potenza;
- Tortora e Praia a Mare nella provincia di Cosenza.

 <b>ITALFERR</b> GRUPPO FERROVIE DELLO STATO ITALIANE	<b>LINEA SALERNO – REGGIO CALABRIA</b> <b>NUOVA LINEA AV SALERNO – REGGIO CALABRIA</b> <b>LOTTO 1 BATTIPAGLIA - PRAIA</b> <b>LOTTO 1C BUONABITACOLO – PRAIA</b> <b>PROGETTO DI FATTIBILITÀ TECNICA ED ECONOMICA</b>					
	<b>DOSSIER DI CENSIMENTO SOTTOSERVIZI</b>	COMMESSA RC2A	LOTTO C1 R 53	CODIFICA RG	DOCUMENTO SI0000 001	REV. B

## 2 ATTIVITA' DI CENSIMENTO SOTTOSERVIZI

Come prima attività, trattandosi di un intervento da realizzare, per le parti in affiancamento alla linea ferroviaria esistente, con mail inviata dal G.d.P. sono state richieste a Ferservizi la lista e le scansioni delle convenzioni presenti sulle Linee Storiche Battipaglia – Reggio Calabria, Tarsia-Cosenza-Paola, Sibari-Cosenza.

Sulla base delle informazioni di cui sopra fornite da Ferservizi e considerando i principali gestori dei sottoservizi, è stata inviata agli enti territorialmente competenti una comunicazione PEC in data 09/08/2021 e in data 23/06/2023, con allegate tre tavole dell'area interessata per una fascia di 300 metri della zona di intervento e chiedendo, alle società coinvolte, di inviarci le planimetrie dei sottoservizi di loro competenza che potrebbero interferire con il progetto. Successivamente sono pervenute da parte di alcuni enti PEC di risposta con allegate planimetrie esplicative dei sottoservizi di loro competenza. Contestualmente è stata eseguita una prima redazione di planimetria ed elenco delle interferenze basandosi sulle foto aeree, sulle convenzioni disponibili e le planimetrie di riscontro pervenute dagli Enti. Sulla base di tale planimetria si è poi organizzata una ricognizione visiva delle varie utenze e sottoservizi con sopralluogo sul posto in data 26 e 27/10/2021.

Un'ulteriore attività è stata poi quella di reperire contatti diretti con i vari enti preposti sul territorio, arrivando ad avere contatti con i tecnici di gran parte dei comuni interessati dalla nuova tratta in progetto, con i tecnici di e-distribuzione territorialmente competenti e con i tecnici di alcuni Consorzi gestori di sottoservizi.

Si è provveduto quindi, nel periodo successivo al primo sopralluogo, ad effettuare incontri in video-conferenza con gli Enti sopra descritti i quali, sulla base della cartografia che gli è stata sottoposta, hanno confermato ed integrato i vari sottoservizi presenti descrivendo anche i vari Enti competenti per le singole interferenze.

Il tutto è stato poi riportato nella stesura definitiva delle tavole di progetto, nell'elenco e dossier di censimento dei sottoservizi.

Di seguito si riporta la tabella di sintesi degli Enti contattati e dei relativi riscontri ricevuti.

ENTE	Lettera richiesta censimento ITALFERR (Pec del)	Riscontri dagli enti (Pec/mail/appuntamento sul posto del)	SINTESI RISCONTRO
Regione Campania	09/08/2021 23/06/2023	-	-
Regione Basilicata	09/08/2021 23/06/2023	-	-
Regione Calabria	09/08/2021 23/06/2023	-	-
Provincia di Salerno	09/08/2021 23/06/2023	-	-
Provincia di Potenza	09/08/2021 23/06/2023	-	-

**DOSSIER DI CENSIMENTO SOTTOSERVIZI**

COMMESSA	LOTTO	CODIFICA	DOCUMENTO	REV.	FOGLIO
RC2A	C1 R 53	RG	SI0000 001	B	4 di 273

ENTE	Lettera richiesta censimento ITALFERR (Pec del)	Riscontri dagli enti (Pec/mail/appuntamento sul posto del)	SINTESI RISCONTRO
Provincia di Cosenza	09/08/2021 23/06/2023	-	-
Comune di Buccino	09/08/2021 23/06/2023	-	-
Comune di Auletta	09/08/2021 23/06/2023	-	-
Comune di Caggiano	09/08/2021 23/06/2023	-	-
Comune di Polla	09/08/2021 23/06/2023	07/12/2021	Fornite in video-conferenza indicazione dei sottoservizi presenti nell'area di competenza
Comune di Atena Lucana	09/08/2021 23/06/2023	06/12/2021	Fornite in video-conferenza indicazione dei sottoservizi presenti nell'area di competenza
Comune di Sala Consilina	09/08/2021 23/06/2023	29/11/2021	Comunicato telefonicamente che non sono presenti sottoservizi nell'area di competenza
Comune di Padula	09/08/2021 23/06/2023	02/12/2021	Fornite in video-conferenza indicazione dei sottoservizi presenti nell'area di competenza
Comune di Montesano sulla Marcellana	09/08/2021 23/06/2023	29/11/2021	Comunicato in video-conferenza indicazione dei sottoservizi presenti nell'area di competenza
Comune di Casaletto Spartano	09/08/2021 23/06/2023	-	-
Comune di Casalbuono	09/08/2021 23/06/2023	28/09/2021	Non sono presenti sottoservizi
Comune di Lagonegro	09/08/2021 23/06/2023	02/12/2021	Comunicato in video-conferenza che non sono presenti sottoservizi nell'area di competenza
Comune di Rivello	09/08/2021 23/06/2023	-	Comunicato in video-conferenza indicazione dei sottoservizi presenti nell'area di competenza
Comune di Trecchina	09/08/2021 23/06/2023	02/11/2021	Inviata planimetria con indicazione dei sottoservizi presenti
Comune di Maratea	09/08/2021 23/06/2023	-	-
Comune di Tortora	09/08/2021 23/06/2023	29/09/2021	Indicazione di sottoservizi comunali
Comune di Praia a Mare	09/08/2021 23/06/2023	23/11/2021	Comunicato in video-conferenza indicazione dei sottoservizi presenti nell'area di competenza
Anas S.p.a.	09/08/2021 23/06/2023	-	-

**LINEA SALERNO – REGGIO CALABRIA  
 NUOVA LINEA AV SALERNO – REGGIO CALABRIA  
 LOTTO 1 BATTIPAGLIA - PRAIA  
 LOTTO 1C BUONABITACOLO – PRAIA  
 PROGETTO DI FATTIBILITÀ TECNICA ED ECONOMICA**

**DOSSIER DI CENSIMENTO SOTTOSERVIZI**

COMMESSA LOTTO CODIFICA DOCUMENTO REV. FOGLIO  
 RC2A C1 R 53 RG SI0000 001 B 5 di 273

ENTE	Lettera richiesta censimento ITALFERR (Pec del)	Riscontri dagli enti (Pec/mail/appuntamento sul posto del)	SINTESI RISCONTRO
Enel/E-distribuzione	09/08/2021 23/06/2023	-	Comunicato in video-conferenza indicazione dei sottoservizi presenti nell'area di competenza
Terna	09/08/2021 23/06/2023	04/11/2021	Inviata planimetria
2i Rete gas	09/08/2021 23/06/2023	22/10/2021	No sottoservizi
Eni	09/08/2021 23/06/2023	-	-
Italgas	09/08/2021 23/06/2023	09/12/2021	Comunicato in video-conferenza indicazione dei sottoservizi presenti nell'area di competenza
Snam Rete gas	09/08/2021 23/06/2023	30/08/2021 03/07/2023	Inviata planimetria
Telecom Italia S.p.A.	09/08/2021 23/06/2023	-	-
Wind/Tre	09/08/2021 23/06/2023	-	-
Fastweb	09/08/2021 23/06/2023	-	-
Open fiber	09/08/2021 23/06/2023	-	-
Vodafone	09/08/2021 23/06/2023	-	-
Infratel	09/08/2021 23/06/2023	23/08/2021	Inviato link per accesso alle planimetrie
Poste Italiane	09/08/2021 23/06/2023	-	-
Etica S.p.A.	09/08/2021 23/06/2023	-	-
Amalfitana gas S.r.l.	09/08/2021 23/06/2023	03/09/2021	Inviata planimetria. Nessun sottoservizio rilevato.
Metagas S.r.l.	09/08/2021 23/06/2023	-	-
AMG Distribuzione Gas	09/08/2021 23/06/2023	12/09/2021	Richiesta lista dei Comuni interessati
Acquedotto Lucano S.p.A.	09/08/2021 23/06/2023	03/12/2021	Comunicato in video-conferenza indicazione dei sottoservizi presenti nell'area di competenza

	<b>LINEA SALERNO – REGGIO CALABRIA</b> <b>NUOVA LINEA AV SALERNO – REGGIO CALABRIA</b> <b>LOTTO 1 BATTIPAGLIA - PRAIA</b> <b>LOTTO 1C BUONABITACOLO – PRAIA</b> <b>PROGETTO DI FATTIBILITÀ TECNICA ED ECONOMICA</b>					
<b>DOSSIER DI CENSIMENTO SOTTOSERVIZI</b>	COMMESSA RC2A	LOTTO C1 R 53	CODIFICA RG	DOCUMENTO SI0000 001	REV. B	FOGLIO 6 di 273

ENTE	Lettera richiesta censimento ITALFERR (Pec del)	Riscontri dagli enti (Pec/mail/appuntamento sul posto del)	SINTESI RISCONTRO
Consac Gestioni idriche S.p.a.	09/08/2021 23/06/2023	01/12/2021 07/12/2021	Comunicato in video-conferenza indicazione dei sottoservizi presenti nell'area di competenza
Consorzio di Bonifica Velia	09/08/2021 23/06/2023	08/10/2021	Area estranea alla competenza della società
Consorzio di Bonifica Tanagro	09/08/2021 23/06/2023	05/10/2021 04/07/2023	Inviati file SHP con indicazione dei sottoservizi
Consorzio di Bonifica Paestum	09/08/2021 23/06/2023	-	-
Consorzio di Bonifica della Basilicata	09/08/2021 23/06/2023	30/09/2021	Inviata planimetria. No sottoservizi rilevati.

I sottoservizi censiti sono rappresentati nelle planimetrie di progetto e nelle schede allegate. Le tavole di rappresentazione dei sottoservizi sono:

- Planimetria Censimento sottoservizi (scala 1:2000) Tav. 1/8 – RC2A.C1.R.53.P6.SI.00.0.0.001.B;
- Planimetria Censimento sottoservizi (scala 1:2000) Tav. 2/8 - RC2A.C1.R.53.P6.SI.00.0.0.002.B;
- Planimetria Censimento sottoservizi (scala 1:2000) Tav. 3/8 - RC2A.C1.R.53.P6.SI.00.0.0.003.B;
- Planimetria Censimento sottoservizi (scala 1:2000) Tav. 4/8 - RC2A.C1.R.53.P6.SI.00.0.0.004.B;
- Planimetria Censimento sottoservizi (scala 1:2000) Tav. 5/8 - RC2A.C1.R.53.P6.SI.00.0.0.005.B;
- Planimetria Censimento sottoservizi (scala 1:2000) Tav. 6/8 - RC2A.C1.R.53.P6.SI.00.0.0.006.B;
- Planimetria Censimento sottoservizi (scala 1:2000) Tav. 7/8 - RC2A.C1.R.53.P6.SI.00.0.0.007.B;
- Planimetria Censimento sottoservizi (scala 1:2000) Tav. 8/8 - RC2A.C1.R.53.P6.SI.00.0.0.008.B.

Nella tabella seguente si riporta il censimento dei sottoservizi, contenente per ciascun'interferenza informazioni riguardanti l'ubicazione, la tipologia del servizio e le opere civili interferite.

**LINEA SALERNO – REGGIO CALABRIA  
 NUOVA LINEA AV SALERNO – REGGIO CALABRIA  
 LOTTO 1 BATTIPAGLIA - PRAIA  
 LOTTO 1C BUONABITACOLO – PRAIA  
 PROGETTO DI FATTIBILITÀ TECNICA ED ECONOMICA**

**DOSSIER DI CENSIMENTO SOTTOSERVIZI**

COMMESSA LOTTO CODIFICA DOCUMENTO REV. FOGLIO  
 RC2A C1 R 53 RG SI0000 001 B 7 di 273

N	Tipologia	Posizione	Tipo Interferenza	Ente gestore	Caratteristiche	Censimento
501	ELETTRICO	Km 48+774.86	ATTRAVERSAMENTO	E-DISTRIBUZIONE	ATTRAVERSAMENTO LINEA AEREA BT	Sopralluogo del 26/10/2021
502	ELETTRICO	Km 48+826.26	PARALLELISMO	TERNA S.P.A.	PARALLELISMO LINEA AEREA AT	Riscontro pec-Sopralluogo del 26/10/2021
503	IDRICO	Km 48+946.23	ATTRAVERSAMENTO	CONSAC GESTIONI IDRICHE S.P.A.	ATTRAVERSAMENTO LINEA ACQUEDOTTO	Riscontro pec
504	ELETTRICO	Km 48+951.26	ATTRAVERSAMENTO	E-DISTRIBUZIONE	ATTRAVERSAMENTO LINEA AEREA BT	Sopralluogo del 26/10/2021
505	ELETTRICO	Km 48+998.20	ATTRAVERSAMENTO	TERNA S.P.A.	ATTRAVERSAMENTO LINEA AEREA AT	Riscontro pec-Sopralluogo del 26/10/2021
506	ELETTRICO	Km 49+038.12	ATTRAVERSAMENTO	TERNA S.P.A.	ATTRAVERSAMENTO LINEA AEREA AT	Riscontro pec-Sopralluogo del 26/10/2021
507	IDRICO	Km 49+147.00	ATTRAVERSAMENTO	CONSORZIO BONIFICA TANAGRO	ATTRAVERSAMENTO LINEA ACQUEDOTTO	Riscontro pec-Sopralluogo del 26/10/2021
508	IDRICO	Km 49+155.80	ATTRAVERSAMENTO	REGIONE CAMPANIA	ATTRAVERSAMENTO FOSSO	Sopralluogo del 26/10/2021
509	TELEFONICO	Km 49+528,76	ATTRAVERSAMENTO	TELECOM ITALIA S.P.A.	ATTRAVERSAMENTO LINEA AEREA TELEFONICA	Sopralluogo del 26/10/2021
510	ELETTRICO	Km 49+531.15	ATTRAVERSAMENTO	COMUNE DI PADULA	ATTRAVERSAMENTO LINEA ILLUMINAZIONE PUBBLICA	Sopralluogo del 26/10/2021
511	ELETTRICO	Km 49+534.86	ATTRAVERSAMENTO	E-DISTRIBUZIONE	ATTRAVERSAMENTO LINEA AEREA BT	Sopralluogo del 26/10/2021
512	IDRICO	Km 49+571.99	ATTRAVERSAMENTO	COMUNE DI PADULA	ATTRAVERSAMENTO LINEA ACQUEDOTTO	Riscontro ente
513	IDRICO	Km 49+817.02	ATTRAVERSAMENTO	CONSORZIO BONIFICA TANAGRO	ATTRAVERSAMENTO LINEA ACQUEDOTTO	Riscontro PEC-Sopralluogo del 26/10/2021
514	IDRICO	Km 49+818.84	ATTRAVERSAMENTO	CONSORZIO BONIFICA TANAGRO	ATTRAVERSAMENTO LINEA ACQUEDOTTO	Riscontro PEC-Sopralluogo del 26/10/2021
515	ELETTRICO	Km 49+820.33	ATTRAVERSAMENTO	E-DISTRIBUZIONE	ATTRAVERSAMENTO LINEA INTERRATA MT	Riscontro ente
516	ELETTRICO	Km 49+824.34	ATTRAVERSAMENTO	E-DISTRIBUZIONE	ATTRAVERSAMENTO LINEA INTERRATA MT	Riscontro ente
517	ACQUEDOTTO		PARALLELO e ATTRAVERSAMENTO	Bonifica Tanagro	Parallelo e attraversamento acquedotto	Riscontro ente
1	IDRICO	Km 0+253.71	ATTRAVERSAMENTO	COMUNE DI MONTESANO SULLA MARCELLANA	ATTRAVERSAMENTO LINEA FOGNATURA	Riscontro con ente
2	IDRICO	Km 0+254.77	ATTRAVERSAMENTO	COMUNE DI MONTESANO SULLA MARCELLANA	ATTRAVERSAMENTO LINEA ACQUEDOTTO	Riscontro con ente

**LINEA SALERNO – REGGIO CALABRIA  
 NUOVA LINEA AV SALERNO – REGGIO CALABRIA  
 LOTTO 1 BATTIPAGLIA - PRAIA  
 LOTTO 1C BUONABITACOLO – PRAIA  
 PROGETTO DI FATTIBILITÀ TECNICA ED ECONOMICA**

**DOSSIER DI CENSIMENTO SOTTOSERVIZI**

COMMESSA LOTTO CODIFICA DOCUMENTO REV. FOGLIO  
 RC2A C1 R 53 RG SI0000 001 B 8 di 273

N	Tipologia	Posizione	Tipo Interferenza	Ente gestore	Caratteristiche	Censimento
3	ELETTRICO	Km 0+257.28	ATTRAVERSAMENTO	COMUNE DI MONTESANO SULLA MARCELLANA	ATTRAVERSAMENTO ILLUMINAZIONE PUBBLICA	Sopralluogo del 26/10/2021
4	TELEFONICO	Km 0+258.66	ATTRAVERSAMENTO	TELECOM ITALIA S.P.A.	ATTRAVERSAMENTO LINEA AEREA TELEFONICA	Sopralluogo del 26/10/2021
5	IDRICO	Km 0+259.60	ATTRAVERSAMENTO	COMUNE DI MONTESANO SULLA MARCELLANA	ATTRAVERSAMENTO LINEA FOGNATURA	Riscontro con ente
6	IDRICO	Km 0+260.95	ATTRAVERSAMENTO	COMUNE DI MONTESANO SULLA MARCELLANA	ATTRAVERSAMENTO LINEA ACQUEDOTTO	Riscontro con ente
7	ELETTRICO	Km 0+263.82	ATTRAVERSAMENTO	E-DISTRIBUZIONE	ATTRAVERSAMENTO LINEA AEREA BT	Sopralluogo del 26/10/2021
8	TELEFONICO	Km 0+706.90	ATTRAVERSAMENTO	TELECOM ITALIA S.P.A.	ATTRAVERSAMENTO LINEA AEREA TELEFONICA	Sopralluogo del 26/10/2021
9	IDRICO	Km 0+260.95	ATTRAVERSAMENTO	COMUNE DI MONTESANO SULLA MARCELLANA	ATTRAVERSAMENTO LINEA ACQUEDOTTO	Riscontro con ente
10	ELETTRICO	Km 1+031.30	ATTRAVERSAMENTO	E-DISTRIBUZIONE	ATTRAVERSAMENTO LINEA AEREA MT	Sopralluogo del 26/10/2021
11	IDRICO	Km 1+034.04	ATTRAVERSAMENTO	COMUNE DI MONTESANO SULLA MARCELLANA	ATTRAVERSAMENTO LINEA ACQUEDOTTO	Riscontro con ente
12	TELEFONICO	Km 1+042.21	ATTRAVERSAMENTO	TELECOM ITALIA S.P.A.	ATTRAVERSAMENTO LINEA AEREA TELEFONICA	Sopralluogo del 26/10/2021
13	ELETTRICO	Km 1+115.37	PARALLELISMO	E-DISTRIBUZIONE	PARALLELISMO LINEA AEREA BT	Sopralluogo del 26/10/2021
14	TELEFONICO	Km 1+524.03	ATTRAVERSAMENTO	TELECOM ITALIA S.P.A.	ATTRAVERSAMENTO LINEA AEREA TELEFONICA	Sopralluogo del 26/10/2021
15	IDRICO	Km 1+527.77	ATTRAVERSAMENTO	COMUNE DI MONTESANO SULLA MARCELLANA	ATTRAVERSAMENTO LINEA ACQUEDOTTO	Riscontro con ente
16	ELETTRICO	Km 1+666.25	ATTRAVERSAMENTO	E-DISTRIBUZIONE	ATTRAVERSAMENTO LINEA AEREA BT	Sopralluogo del 26/10/2021
17	ELETTRICO	Km 2+125.85	ATTRAVERSAMENTO	E-DISTRIBUZIONE	ATTRAVERSAMENTO LINEA AEREA BT	Sopralluogo del 26/10/2021
18	ELETTRICO	Km 2+173.69	ATTRAVERSAMENTO	E-DISTRIBUZIONE	ATTRAVERSAMENTO LINEA AEREA MT	Sopralluogo del 26/10/2021
19	ELETTRICO	Km 2+658.67	ATTRAVERSAMENTO	E-DISTRIBUZIONE	ATTRAVERSAMENTO LINEA AEREA BT E CABINA	Sopralluogo del 26/10/2021
20	IDRICO	Km 2+858.81	ATTRAVERSAMENTO	REGIONE CAMPANIA	ATTRAVERSAMENTO FOSSO	Sopralluogo del 26/10/2021
21	ELETTRICO	Km 3+037.85	ATTRAVERSAMENTO	TERNA S.P.A.	ATTRAVERSAMENTO LINEA AEREA AT	Sopralluogo del 26/10/2021
22	IDRICO	Km 3+351.37	ATTRAVERSAMENTO	COMUNE DI MONTESANO SULLA MARCELLANA	ATTRAVERSAMENTO LINEA ACQUEDOTTO	Riscontro con ente



**LINEA SALERNO – REGGIO CALABRIA  
 NUOVA LINEA AV SALERNO – REGGIO CALABRIA  
 LOTTO 1 BATTIPAGLIA - PRAIA  
 LOTTO 1C BUONABITACOLO – PRAIA  
 PROGETTO DI FATTIBILITÀ TECNICA ED ECONOMICA**

**DOSSIER DI CENSIMENTO SOTTOSERVIZI**

COMMESSA LOTTO CODIFICA DOCUMENTO REV. FOGLIO  
 RC2A C1 R 53 RG SI0000 001 B 9 di 273

N	Tipologia	Posizione	Tipo Interferenza	Ente gestore	Caratteristiche	Censimento
23A	ELETTRICO	Km 3+434.28	ATTRAVERSAMENTO	E-DISTRIBUZIONE	ATTRAVERSAMENTO LINEA AEREA MT	Sopralluogo del 26/10/2021
23B	ELETTRICO	Km 3+475.81	ATTRAVERSAMENTO	E-DISTRIBUZIONE	ATTRAVERSAMENTO LINEA AEREA MT	Sopralluogo del 26/10/2021
24	ELETTRICO	Km 3+673.34	ATTRAVERSAMENTO	E-DISTRIBUZIONE	ATTRAVERSAMENTO LINEA AEREA MT	Sopralluogo del 26/10/2021
25A	IDRICO	Km 3+754.26	ATTRAVERSAMENTO	REGIONE CAMPANIA	ATTRAVERSAMENTO FOSSO	Sopralluogo del 26/10/2021
25B	IDRICO	Km 3+863.70	ATTRAVERSAMENTO	REGIONE CAMPANIA	ATTRAVERSAMENTO FOSSO	Sopralluogo del 26/10/2021
26	IDRICO	Km 3+765.63	ATTRAVERSAMENTO	COMUNE DI MONTESANO SULLA MARCELLANA	ATTRAVERSAMENTO LINEA FOGNATURA	Sopralluogo del 26/10/2021
27A	ELETTRICO	Km 3+770.55	ATTRAVERSAMENTO	E-DISTRIBUZIONE	ATTRAVERSAMENTO LINEA AEREA BT	Sopralluogo del 26/10/2021
27B	ELETTRICO	Km 3+867.52	ATTRAVERSAMENTO	E-DISTRIBUZIONE	ATTRAVERSAMENTO LINEA AEREA BT	Sopralluogo del 26/10/2021
28	ELETTRICO	Km 3+917.37	ATTRAVERSAMENTO	E-DISTRIBUZIONE	ATTRAVERSAMENTO LINEA AEREA BT	Sopralluogo del 26/10/2021
29	TELEFONICO	Km 17+514.60	ATTRAVERSAMENTO	TELECOM ITALIA S.P.A.	ATTRAVERSAMENTO LINEA AEREA TELEFONICA	Sopralluogo del 26/10/2021
30	ELETTRICO	Km 17+573.40	ATTRAVERSAMENTO	E-DISTRIBUZIONE	ATTRAVERSAMENTO LINEA AEREA MT	Sopralluogo del 26/10/2021
31	IDRICO	Km 17+620.47	ATTRAVERSAMENTO	ACQUEDOTTO LUCANO S.P.A.	ATTRAVERSAMENTO LINEA ACQUEDOTTO	Riscontro con ente
32	IDRICO	Km 17+641.90	ATTRAVERSAMENTO	ACQUEDOTTO LUCANO S.P.A.	ATTRAVERSAMENTO LINEA FOGNATURA	Riscontro con ente
33	ELETTRICO	Km 17+711.15	PARALLELISMO	PRIVATO	PARALLELISMO LINEA ILLUMINAZIONE PRIVATA	Sopralluogo del 26/10/2021
34	METANODOTTO	Km 24+444.00	ATTRAVERSAMENTO	SNAM RETE GAS S.P.A	ATTRAVERSAMENTO LINEA METANO A.P.	Riscontro pec-Sopralluogo del 26/10/2021
35	METANODOTTO	Km 25+064.78	ATTRAVERSAMENTO	SNAM RETE GAS S.P.A	ATTRAVERSAMENTO LINEA METANO A.P.	Riscontro pec-Sopralluogo del 26/10/2021
36	IDRICO	Km 26+294.15	ATTRAVERSAMENTO	ACQUEDOTTO LUCANO S.P.A.	ATTRAVERSAMENTO LINEA ACQUEDOTTO	Riscontro
37A	METANODOTTO	Km 26+368.45	ATTRAVERSAMENTO	SNAM RETE GAS S.P.A	ATTRAVERSAMENTO LINEA METANO A.P.	Riscontro pec-Sopralluogo del 26/10/2021
37B	METANODOTTO	Km 26+494.83	ATTRAVERSAMENTO	SNAM RETE GAS S.P.A	ATTRAVERSAMENTO LINEA METANO A.P.	Riscontro pec-Sopralluogo del 26/10/2021
38A	IDRICO	Km 26+452.00	ATTRAVERSAMENTO	REGIONE BASILICATA	ATTRAVERSAMENTO FOSSO	Sopralluogo del 26/10/2021
38B	IDRICO	Km 26+459.47	ATTRAVERSAMENTO	REGIONE BASILICATA	ATTRAVERSAMENTO FOSSO	Sopralluogo del 26/10/2021

**LINEA SALERNO – REGGIO CALABRIA  
 NUOVA LINEA AV SALERNO – REGGIO CALABRIA  
 LOTTO 1 BATTIPAGLIA - PRAIA  
 LOTTO 1C BUONABITACOLO – PRAIA  
 PROGETTO DI FATTIBILITÀ TECNICA ED ECONOMICA**

**DOSSIER DI CENSIMENTO SOTTOSERVIZI**

COMMESSA LOTTO CODIFICA DOCUMENTO REV. FOGLIO  
 RC2A C1 R 53 RG SI0000 001 B 10 di 273

N	Tipologia	Posizione	Tipo Interferenza	Ente gestore	Caratteristiche	Censimento
39	IDRICO	Km 26+531.00	ATTRAVERSAMENTO	REGIONE BASILICATA	ATTRAVERSAMENTO FOSSO	Sopralluogo del 26/10/2021
40	IDRICO	Km 26+671.00	ATTRAVERSAMENTO	REGIONE BASILICATA	ATTRAVERSAMENTO FOSSO	Sopralluogo del 26/10/2021
41	TELEFONICO	Km 26+945.35	ATTRAVERSAMENTO	TELECOM ITALIA S.P.A.	ATTRAVERSAMENTO LINEA AEREA TELEFONICA	Sopralluogo del 26/10/2021
42	ELETTRICO	Km 26+946.40	ATTRAVERSAMENTO	COMUNE DI RIVELLO	ATTRAVERSAMENTO ILLUMINAZIONE PUBBLICA	Sopralluogo del 26/10/2021
43	IDRICO	Km 26+948.40	ATTRAVERSAMENTO	COMUNE DI RIVELLO	ATTRAVERSAMENTO LINEA FOGNATURA	Sopralluogo del 26/10/2021
44	IDRICO	Km 26+949.65	ATTRAVERSAMENTO	COMUNE DI RIVELLO	ATTRAVERSAMENTO LINEA ACQUEDOTTO	Riscontro con ente
45	ELETTRICO	Km 27+012.90	ATTRAVERSAMENTO	E-DISTRIBUZIONE	ATTRAVERSAMENTO LINEA AEREA BT	Sopralluogo del 26/10/2021
46	ELETTRICO	Km 27+041.00	ATTRAVERSAMENTO	E-DISTRIBUZIONE	ATTRAVERSAMENTO LINEA AEREA MT	Riscontro con ente
47	IDRICO	Km 27+295.00	ATTRAVERSAMENTO	REGIONE BASILICATA	ATTRAVERSAMENTO FOSSO	Sopralluogo del 26/10/2021
48	IDRICO	Km 27+426.00	ATTRAVERSAMENTO	REGIONE BASILICATA	ATTRAVERSAMENTO FOSSO	Sopralluogo del 26/10/2021
49	TELEFONICO	Km 27+492.23	ATTRAVERSAMENTO	TELECOM ITALIA S.P.A.	ATTRAVERSAMENTO LINEA AEREA TELEFONICA	Sopralluogo del 26/10/2021
50	IDRICO	Km 27+498.64	ATTRAVERSAMENTO	COMUNE DI RIVELLO	ATTRAVERSAMENTO LINEA ACQUEDOTTO	Riscontro con ente
51	ELETTRICO	Km 27+503.62	ATTRAVERSAMENTO	E-DISTRIBUZIONE	ATTRAVERSAMENTO LINEA AEREA BT	Sopralluogo del 26/10/2021
52	ELETTRICO	Km 27+608.11	ATTRAVERSAMENTO	E-DISTRIBUZIONE	ATTRAVERSAMENTO LINEA AEREA BT	Sopralluogo del 26/10/2021
53	IDRICO	Km 27+673.00	ATTRAVERSAMENTO	REGIONE BASILICATA	ATTRAVERSAMENTO FOSSO	Sopralluogo del 26/10/2021
54	TELEFONICO	Km 27+726.70	PARALLELISMO	TELECOM ITALIA S.P.A.	PARALLELISMO LINEA AEREA TELEFONICA	Sopralluogo del 26/10/2021
55A	ELETTRICO	Km 27+903.90	ATTRAVERSAMENTO	E-DISTRIBUZIONE	ATTRAVERSAMENTO LINEA AEREA MT	Sopralluogo del 26/10/2021
55B	ELETTRICO	Km 27+999.28	ATTRAVERSAMENTO	E-DISTRIBUZIONE	ATTRAVERSAMENTO LINEA AEREA MT	Sopralluogo del 26/10/2021
56A	ELETTRICO	Km 27+967.10	ATTRAVERSAMENTO	E-DISTRIBUZIONE	ATTRAVERSAMENTO LINEA AEREA BT	Sopralluogo del 26/10/2021
56B	ELETTRICO	Km 28+014.46	ATTRAVERSAMENTO	E-DISTRIBUZIONE	ATTRAVERSAMENTO LINEA AEREA BT	Sopralluogo del 26/10/2021
57	TELEFONICO	Km 28+052.57	ATTRAVERSAMENTO	TELECOM ITALIA S.P.A.	ATTRAVERSAMENTO LINEA AEREA TELEFONICA	Sopralluogo del 26/10/2021
58	TELEFONICO	Km 28+073.60	ATTRAVERSAMENTO	TELECOM ITALIA S.P.A.	ATTRAVERSAMENTO LINEA INTERRATA TELEFONICA	Sopralluogo del 26/10/2021
59	IDRICO	Km 28+075.60	ATTRAVERSAMENTO	ACQUEDOTTO LUCANO S.P.A.	ATTRAVERSAMENTO LINEA ACQUEDOTTO	Riscontro con ente
60	IDRICO	Km 28+078.15	ATTRAVERSAMENTO	ACQUEDOTTO LUCANO S.P.A.	ATTRAVERSAMENTO LINEA FOGNATURA	Riscontro con ente

**LINEA SALERNO – REGGIO CALABRIA  
 NUOVA LINEA AV SALERNO – REGGIO CALABRIA  
 LOTTO 1 BATTIPAGLIA - PRAIA  
 LOTTO 1C BUONABITACOLO – PRAIA  
 PROGETTO DI FATTIBILITÀ TECNICA ED ECONOMICA**

**DOSSIER DI CENSIMENTO SOTTOSERVIZI**

COMMESSA LOTTO CODIFICA DOCUMENTO REV. FOGLIO  
 RC2A C1 R 53 RG SI0000 001 B 11 di 273

N	Tipologia	Posizione	Tipo Interferenza	Ente gestore	Caratteristiche	Censimento
61A	ELETTRICO	Km 28+050.22	ATTRAVERSAMENTO	E-DISTRIBUZIONE	ATTRAVERSAMENTO LINEA AEREA BT	Sopralluogo del 26/10/2021
61B	ELETTRICO	Km 28+095.70	ATTRAVERSAMENTO	E-DISTRIBUZIONE	ATTRAVERSAMENTO LINEA AEREA BT	Sopralluogo del 26/10/2021
62A	IDRICO	Km 28+198.27	ATTRAVERSAMENTO	REGIONE BASILICATA	ATTRAVERSAMENTO FOSSO	Sopralluogo del 26/10/2021
62B	IDRICO	Km 28+257.00	ATTRAVERSAMENTO	REGIONE BASILICATA	ATTRAVERSAMENTO FOSSO	Sopralluogo del 26/10/2021
63	METANODOTTO	Km 28+283.50	ATTRAVERSAMENTO	SNAM RETE GAS S.P.A	ATTRAVERSAMENTO LINEA METANO A.P.	Riscontro pec-Sopralluogo del 26/10/2021
64	IDRICO	Km 28+359.25	ATTRAVERSAMENTO	COMUNE DI TRECCHINA	ATTRAVERSAMENTO CONDOTTA IDRICA ADDUTTRICE	Riscontro pec
65	IDRICO	Km 28+380.00	ATTRAVERSAMENTO	REGIONE BASILICATA	ATTRAVERSAMENTO TORRENTE PRODINO	Sopralluogo del 26/10/2021
66A	METANODOTTO	Km 28+507.30	ATTRAVERSAMENTO	SNAM RETE GAS S.P.A	ATTRAVERSAMENTO LINEA METANO A.P.	Riscontro pec-Sopralluogo del 26/10/2021
66B	METANODOTTO	Km 28+518.15	ATTRAVERSAMENTO	SNAM RETE GAS S.P.A	ATTRAVERSAMENTO LINEA METANO A.P.	Riscontro pec-Sopralluogo del 26/10/2021
67	METANODOTTO	Km 28+566.15	ATTRAVERSAMENTO	COMUNE DI TRECCHINA	ATTRAVERSAMENTO LINEA METANO A.P.	Riscontro pec-Sopralluogo del 26/10/2021
68	ELETTRICO	Km 28+624.70	ATTRAVERSAMENTO	TERNA S.P.A.	ATTRAVERSAMENTO LINEA AEREA AT	Sopralluogo del 26/10/2021
69	ELETTRICO	Km 28+668.80	ATTRAVERSAMENTO	E-DISTRIBUZIONE	ATTRAVERSAMENTO LINEA AEREA BT	Sopralluogo del 26/10/2021
70	IDRICO	Km 28+743.90	PARALLELISMO	COMUNE DI TRECCHINA	PARALLELISMO CONDOTTA IDRICA ADDUTTRICE	Riscontro pec
71	TELEFONICO	Km 28+749.85	ATTRAVERSAMENTO	TELECOM ITALIA S.P.A.	ATTRAVERSAMENTO LINEA AEREA TELEFONICA	Sopralluogo del 26/10/2021
72	IDRICO	Km 38+289.00	ATTRAVERSAMENTO	REGIONE BASILICATA	ATTRAVERSAMENTO FOSSO	Sopralluogo del 26/10/2021
73	IDRICO	Km 38+329.10	ATTRAVERSAMENTO	ACQUEDOTTO LUCANO S.P.A.	ATTRAVERSAMENTO LINEA FOGNATURA	Riscontro con ente
74	IDRICO	Km 38+333.80	ATTRAVERSAMENTO	ACQUEDOTTO LUCANO S.P.A.	ATTRAVERSAMENTO LINEA ACQUEDOTTO	Riscontro con ente
75	METANODOTTO	Km 38+347.90	ATTRAVERSAMENTO	2I RETE GAS	ATTRAVERSAMENTO LINEA METANO	Sopralluogo del 26/10/2021
76	IDRICO	Km 38+429.00	ATTRAVERSAMENTO	REGIONE CALABRIA	ATTRAVERSAMENTO FIUME NOCE	Sopralluogo del 26/10/2021
77	ELETTRICO	Km 38+532.20	ATTRAVERSAMENTO	TERNA S.P.A.	ATTRAVERSAMENTO LINEA AEREA AT	Sopralluogo del 26/10/2021
78A	ELETTRICO	Km 41+827.35	ATTRAVERSAMENTO	E-DISTRIBUZIONE	ATTRAVERSAMENTO LINEA AEREA BT	Sopralluogo del 26/10/2021

**LINEA SALERNO – REGGIO CALABRIA  
 NUOVA LINEA AV SALERNO – REGGIO CALABRIA  
 LOTTO 1 BATTIPAGLIA - PRAIA  
 LOTTO 1C BUONABITACOLO – PRAIA  
 PROGETTO DI FATTIBILITÀ TECNICA ED ECONOMICA**

**DOSSIER DI CENSIMENTO SOTTOSERVIZI**

COMMESSA	LOTTO	CODIFICA	DOCUMENTO	REV.	FOGLIO
RC2A	C1 R 53	RG	SI0000 001	B	12 di 273

N	Tipologia	Posizione	Tipo Interferenza	Ente gestore	Caratteristiche	Censimento
78B	ELETTRICO	Km 41+848.10	ATTRAVERSAMENTO	E-DISTRIBUZIONE	ATTRAVERSAMENTO LINEA AEREA BT	Sopralluogo del 26/10/2021
79	IDRICO	Km 41+938.00	ATTRAVERSAMENTO	COMUNE DI TORTORA	ATTRAVERSAMENTO LINEA ACQUEDOTTO	Colloquio con comune del 23/11/2021
80	IDRICO	Km 41+989.00	ATTRAVERSAMENTO	REGIONE CALABRIA	ATTRAVERSAMENTO FIUMARELLA DI TORTORA	Sopralluogo del 26/10/2021
81	TELEFONICO	Km 42+064.95	PARALLELISMO	TELECOM ITALIA S.P.A.	PARALLELISMO LINEA AEREA TELEFONICA	Sopralluogo del 26/10/2021
82	ELETTRICO	Km 42+146.50	PARALLELISMO	E-DISTRIBUZIONE	PARALLELISMO LINEA AEREA BT	Sopralluogo del 26/10/2021
83	ELETTRICO	Km 42+195.60	ATTRAVERSAMENTO	E-DISTRIBUZIONE	ATTRAVERSAMENTO LINEA AEREA BT	Sopralluogo del 26/10/2021
84	ELETTRICO	Km 42+250.50	PARALLELISMO	TERNA S.P.A.	PARALLELISMO LINEA AEREA AT	Sopralluogo del 26/10/2021
85	METANODOTTO	Km 43+224.50	ATTRAVERSAMENTO	2I RETE GAS	ATTRAVERSAMENTO LINEA METANO	Sopralluogo del 26/10/2021
86	ELETTRICO	Km 43+979.30	ATTRAVERSAMENTO	E-DISTRIBUZIONE	ATTRAVERSAMENTO LINEA AEREA MT	Sopralluogo del 26/10/2021
87	IDRICO	Km 44+018.30	ATTRAVERSAMENTO	COMUNE DI TORTORA	ATTRAVERSAMENTO LINEA ACQUEDOTTO	Colloquio con comune del 23/11/2021
88	IDRICO	Km 44+019.30	ATTRAVERSAMENTO	COMUNE DI TORTORA	ATTRAVERSAMENTO LINEA FOGNATURA	Sopralluogo del 26/10/2021
89	ELETTRICO	Km 44+020.95	ATTRAVERSAMENTO	COMUNE DI TORTORA	ATTRAVERSAMENTO ILLUMINAZIONE PUBBLICA	Sopralluogo del 26/10/2021
90	ELETTRICO	Km 44+023.15	ATTRAVERSAMENTO	E-DISTRIBUZIONE	ATTRAVERSAMENTO LINEA INTERRATA MT	Sopralluogo del 26/10/2021
91	TELEFONICO	Km 44+209.95	ATTRAVERSAMENTO	TELECOM ITALIA S.P.A.	ATTRAVERSAMENTO LINEA INTERRATA TELEFONICA	Colloquio con comune del 23/11/2021
92A	METANODOTTO	Km 44+229.30	ATTRAVERSAMENTO	2I RETE GAS	ATTRAVERSAMENTO LINEA METANO	Sopralluogo del 26/10/2021
92B	METANODOTTO	Km 44+707.30	PARALLELISMO	2I RETE GAS	PARALLELISMO LINEA METANO	Sopralluogo del 26/10/2021
93	ELETTRICO	Km 44+236.20	ATTRAVERSAMENTO	E-DISTRIBUZIONE	ATTRAVERSAMENTO LINEA INTERRATA BT	Sopralluogo del 26/10/2021
94A	ELETTRICO	Km 44+020.95	ATTRAVERSAMENTO	COMUNE DI TORTORA	ATTRAVERSAMENTO ILLUMINAZIONE PUBBLICA	Sopralluogo del 26/10/2021
94B	ELETTRICO	Km 44+716.95	ATTRAVERSAMENTO	COMUNE DI PRAIA A MARE	ATTRAVERSAMENTO ILLUMINAZIONE PUBBLICA	Sopralluogo del 26/10/2021
95A	ELETTRICO	Km 44+330.20	ATTRAVERSAMENTO	E-DISTRIBUZIONE	ATTRAVERSAMENTO LINEA AEREA BT	Sopralluogo del 26/10/2021
95B	ELETTRICO	Km 44+332.00	ATTRAVERSAMENTO	E-DISTRIBUZIONE	ATTRAVERSAMENTO LINEA AEREA BT	Sopralluogo del 26/10/2021
96	IDRICO	Km 44+395.70	PARALLELISMO	COMUNE DI TORTORA	PARALLELISMO LINEA ACQUEDOTTO	Sopralluogo del 26/10/2021

	<b>LINEA SALERNO – REGGIO CALABRIA</b> <b>NUOVA LINEA AV SALERNO – REGGIO CALABRIA</b> <b>LOTTO 1 BATTIPAGLIA - PRAIA</b> <b>LOTTO 1C BUONABITACOLO – PRAIA</b> <b>PROGETTO DI FATTIBILITÀ TECNICA ED ECONOMICA</b>					
<b>DOSSIER DI CENSIMENTO SOTTOSERVIZI</b>	COMMESSA RC2A	LOTTO C1 R 53	CODIFICA RG	DOCUMENTO SI0000 001	REV. B	FOGLIO 13 di 273

N	Tipologia	Posizione	Tipo Interferenza	Ente gestore	Caratteristiche	Censimento
97	ELETTRICO	Km 44+404.90	ATTRAVERSAMENTO	E- DISTRIBUZIONE	ATTRAVERSAMENTO LINEA INTERRATA MT	Sopralluogo del 26/10/2021
98	IDRICO	Km 44+448.20	PARALLELISMO	COMUNE DI TORTORA	PARALLELISMO LINEA FOGNATURA	Sopralluogo del 26/10/2021
99	IDRICO	Km 44+711.60	PARALLELISMO	COMUNE DI PRAIA A MARE	PARALLELISMO LINEA ACQUEDOTTO	Sopralluogo del 26/10/2021

Il censimento non deve intendersi esaustivo, non potendo escludere che l'informazione ricevuta dagli Enti Terzi coinvolti sia incompleta. Si rimanda alla successiva fase di progettazione di dettaglio la conferma e l'eventuale integrazione.

**DOSSIER DI CENSIMENTO SOTTOSERVIZI**

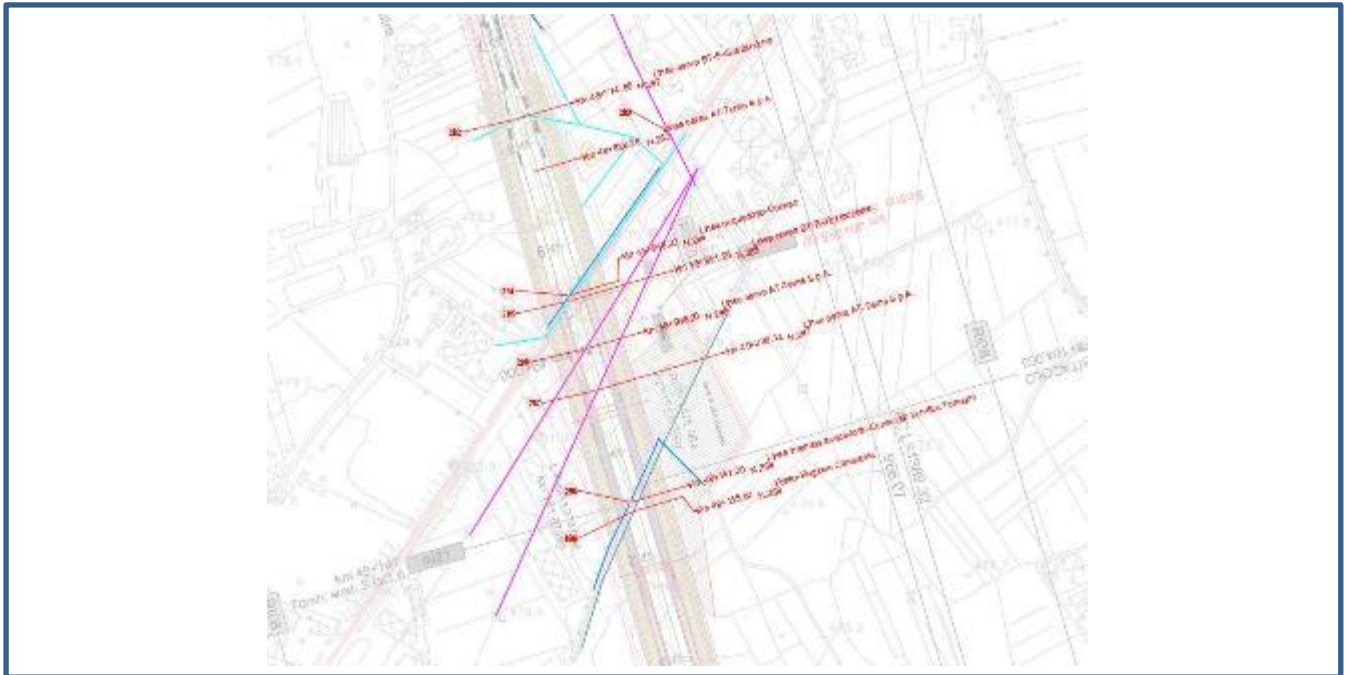
COMMESSA	LOTTO	CODIFICA	DOCUMENTO	REV.	FOGLIO
RC2A	C1 R 53	RG	SI0000 001	B	14 di 273

**SCHEDA CENSIMENTO SOTTOSERVIZIO**

<b>Scheda N°</b>	<b>501</b>	<b>Codifica</b>	
<b>ENTE GESTORE / CONVENZIONE N°</b>	<b>E-distribuzione</b>		
<b>TRATTA/LINEA</b>	<b>ROMAGNANO - BUONABITACOLO</b>		
<b>TIPOLOGIA</b>	<b>ELETTRICO</b>		
<b>Opera di progetto interessata</b>			
<b>Tipologia sottoservizio</b>	<b>Parallelismo</b>	<b>no</b>	<b>Attraversamento</b> <b>si</b>
<b>PROGRESSIVA DI PROGETTO</b>	<b>Km 48+774.86</b>		
<b>COMUNE</b>	<b>PADULA</b>		
<b>PLANIMETRIA DI RIFERIMENTO</b>			
<b>DESCRIZIONE</b>	<b>ATTRAVERSAMENTO LINEA AEREA BT</b>		

**DOCUMENTAZIONE FOTOGRAFICA**





DOSSIER DI CENSIMENTO SOTTOSERVIZI

COMMESSA	LOTTO	CODIFICA	DOCUMENTO	REV.	FOGLIO
RC2A	C1 R 53	RG	SI0000 001	B	16 di 273

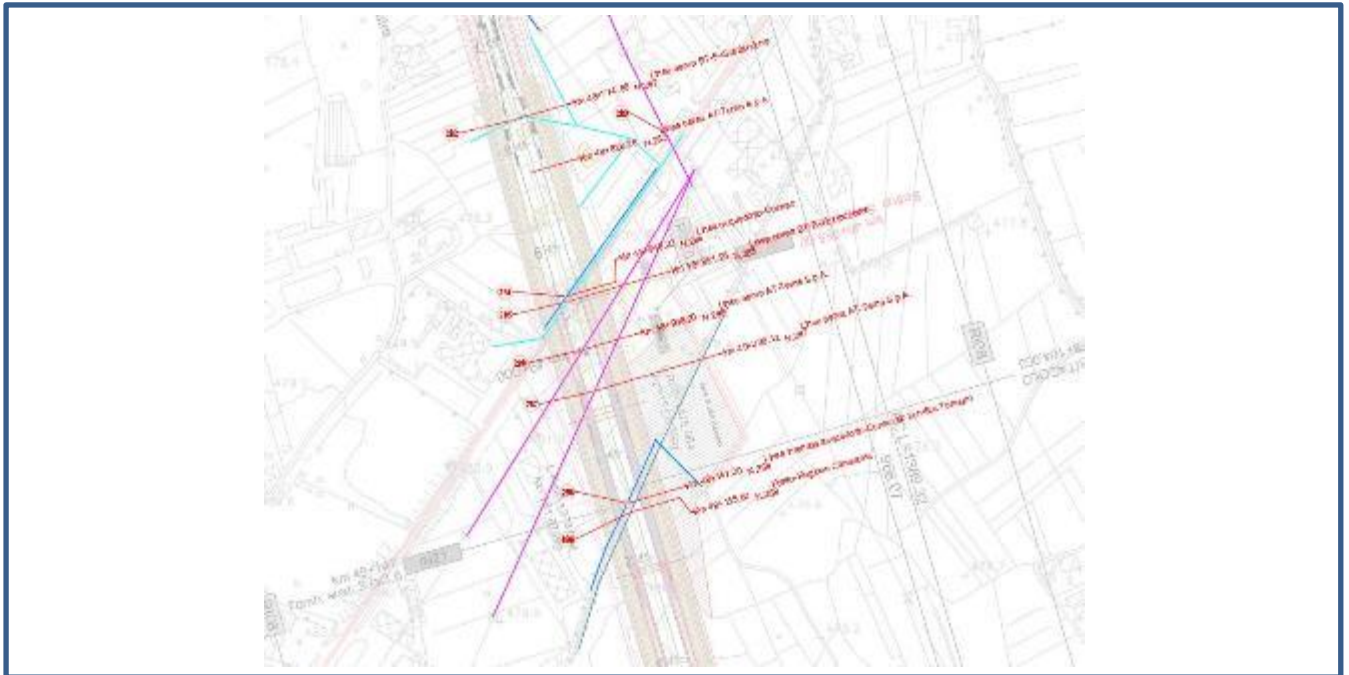
SCHEDA CENSIMENTO SOTTOSERVIZIO

Scheda N°	502	Codifica	
ENTE GESTORE / CONVENZIONE N°	TERNA S.P.A.		
TRATTA/LINEA	ROMAGNANO - BUONABITACOLO		
TIPOLOGIA	ELETTRICO		
Opera di progetto interessata			
Tipologia sottoservizio	Parallelismo	si	Attraversamento no
PROGRESSIVA DI PROGETTO	Km 48+826.26		
COMUNE	PADULA		
PLANIMETRIA DI RIFERIMENTO			
DESCRIZIONE	PARALLELISMO LINEA AEREA AT		

DOCUMENTAZIONE FOTOGRAFICA







**DOSSIER DI CENSIMENTO SOTTOSERVIZI**

COMMESSA	LOTTO	CODIFICA	DOCUMENTO	REV.	FOGLIO
RC2A	C1 R 53	RG	SI0000 001	B	18 di 273

**SCHEDA CENSIMENTO SOTTOSERVIZIO**

<b>Scheda N°</b>	503	<b>Codifica</b>	
<b>ENTE GESTORE / CONVENZIONE N°</b>	CONSAC GESTIONI IDRICHE S.P.A.		
<b>TRATTA/LINEA</b>	ROMAGNANO - BUONABITACOLO		
<b>TIPOLOGIA</b>	IDRICO		
<b>Opera di progetto interessata</b>			
<b>Tipologia sottoservizio</b>	Parallelismo	no	Attraversamento si
<b>PROGRESSIVA DI PROGETTO</b>	Km 48+946.23		
<b>COMUNE</b>	PADULA		
<b>PLANIMETRIA DI RIFERIMENTO</b>			
<b>DESCRIZIONE</b>	ATTRAVERSAMENTO LINEA ACQUEDOTTO		

**DOCUMENTAZIONE FOTOGRAFICA**





DOSSIER DI CENSIMENTO SOTTOSERVIZI

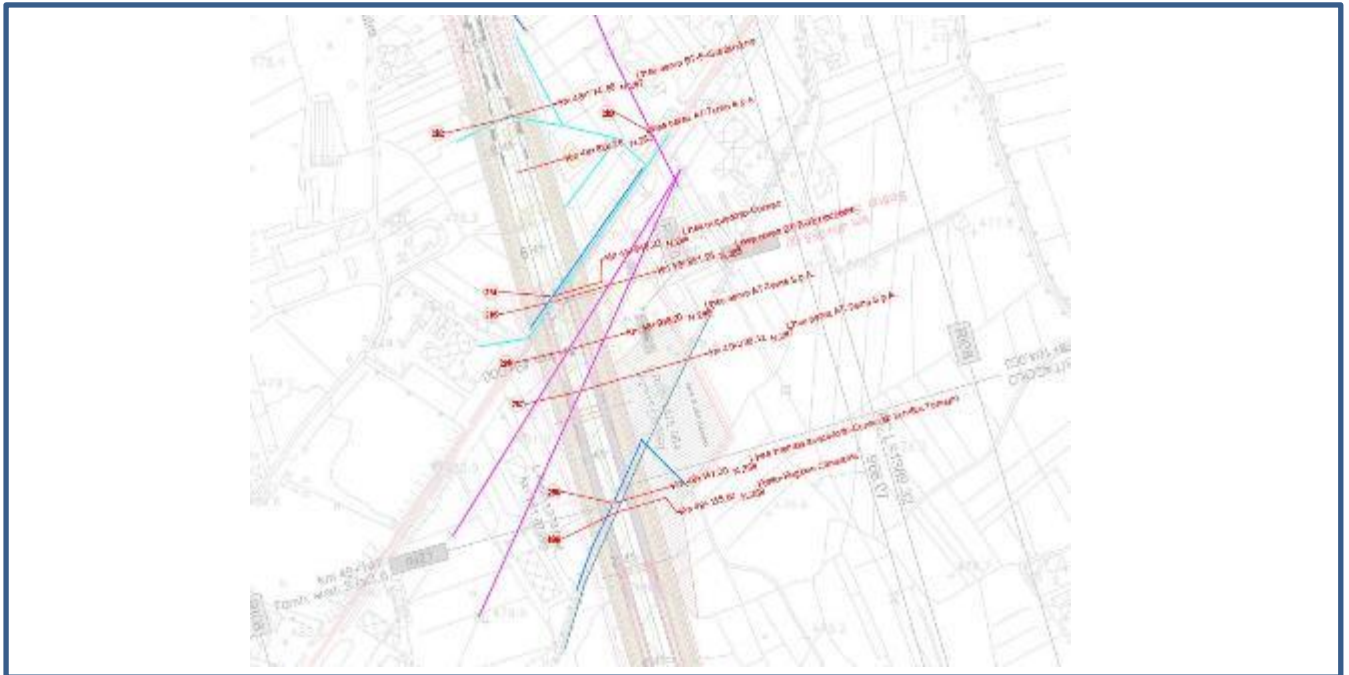
COMMESSA	LOTTO	CODIFICA	DOCUMENTO	REV.	FOGLIO
RC2A	C1 R 53	RG	SI0000 001	B	20 di 273

SCHEDA CENSIMENTO SOTTOSERVIZIO

Scheda N°	504	Codifica	
ENTE GESTORE / CONVENZIONE N°	E-distribuzione		
TRATTA/LINEA	ROMAGNANO - BUONABITACOLO		
TIPOLOGIA	ELETTRICO		
Opera di progetto interessata			
Tipologia sottoservizio	Parallelismo	no	Attraversamento si
PROGRESSIVA DI PROGETTO	Km 48+951.26		
COMUNE	PADULA		
PLANIMETRIA DI RIFERIMENTO			
DESCRIZIONE	ATTRAVERSAMENTO LINEA AEREA BT		

DOCUMENTAZIONE FOTOGRAFICA





**DOSSIER DI CENSIMENTO SOTTOSERVIZI**

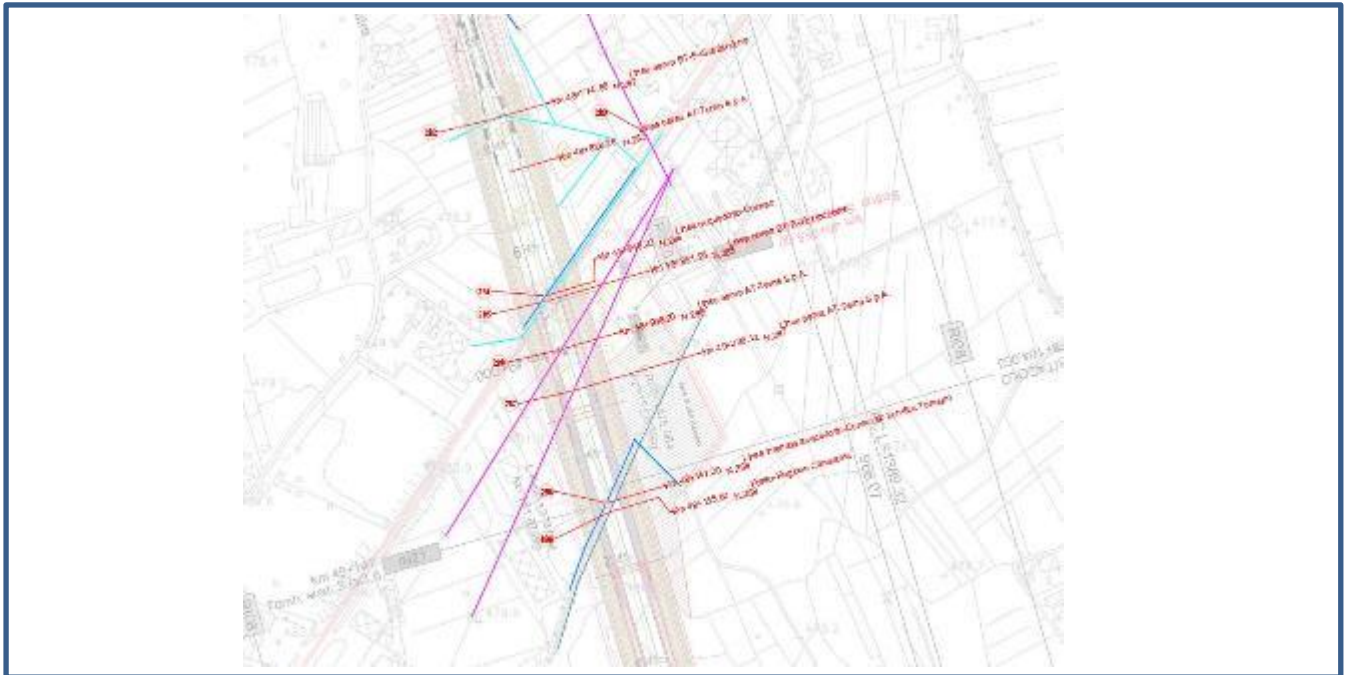
COMMESSA	LOTTO	CODIFICA	DOCUMENTO	REV.	FOGLIO
RC2A	C1 R 53	RG	SI0000 001	B	22 di 273

**SCHEDA CENSIMENTO SOTTOSERVIZIO**

<b>Scheda N°</b>	505	<b>Codifica</b>	
<b>ENTE GESTORE / CONVENZIONE N°</b>	TERNA S.P.A.		
<b>TRATTA/LINEA</b>	ROMAGNANO - BUONABITACOLO		
<b>TIPOLOGIA</b>	ELETTRICO		
<b>Opera di progetto interessata</b>			
<b>Tipologia sottoservizio</b>	<b>Parallelismo</b>	no	<b>Attraversamento</b> si
<b>PROGRESSIVA DI PROGETTO</b>	Km 48+998.20		
<b>COMUNE</b>	PADULA		
<b>PLANIMETRIA DI RIFERIMENTO</b>			
<b>DESCRIZIONE</b>	ATTRAVERSAMENTO LINEA AEREA AT		

**DOCUMENTAZIONE FOTOGRAFICA**





**DOSSIER DI CENSIMENTO SOTTOSERVIZI**

COMMESSA	LOTTO	CODIFICA	DOCUMENTO	REV.	FOGLIO
RC2A	C1 R 53	RG	SI0000 001	B	24 di 273

**SCHEDA CENSIMENTO SOTTOSERVIZIO**

<b>Scheda N°</b>	<input type="text" value="506"/>	<b>Codifica</b>	<input type="text"/>
<b>ENTE GESTORE / CONVENZIONE N°</b>	<input type="text" value="TERNA S.P.A."/>		
<b>TRATTA/LINEA</b>	<input type="text" value="ROMAGNANO - BUONABITACOLO"/>		
<b>TIPOLOGIA</b>	<input type="text" value="ELETTRICO"/>		
<b>Opera di progetto interessata</b>	<input type="text"/>		
<b>Tipologia sottoservizio</b>	<input type="text" value="Parallelismo"/>	<input type="text" value="no"/>	<input type="text" value="Attraversamento"/> <input type="text" value="si"/>
<b>PROGRESSIVA DI PROGETTO</b>	<input type="text" value="Km 49+038.12"/>		
<b>COMUNE</b>	<input type="text" value="PADULA"/>		
<b>PLANIMETRIA DI RIFERIMENTO</b>	<input type="text"/>		
<b>DESCRIZIONE</b>	<input type="text" value="ATTRAVERSAMENTO LINEA AEREA AT"/>		

**DOCUMENTAZIONE FOTOGRAFICA**







DOSSIER DI CENSIMENTO SOTTOSERVIZI

COMMESSA	LOTTO	CODIFICA	DOCUMENTO	REV.	FOGLIO
RC2A	C1 R 53	RG	SI0000 001	B	26 di 273

SCHEDA CENSIMENTO SOTTOSERVIZIO

Scheda N°	507	Codifica	
ENTE GESTORE / CONVENZIONE N°	CONSORZIO BONIFICA TANAGRO		
TRATTA/LINEA	ROMAGNANO - BUONABITACOLO		
TIPOLOGIA	IDRICO		
Opera di progetto interessata			
Tipologia sottoservizio	Parallelismo	no	Attraversamento si
PROGRESSIVA DI PROGETTO	Km 49+147.00		
COMUNE	PADULA		
PLANIMETRIA DI RIFERIMENTO			
DESCRIZIONE	ATTRAVERSAMENTO LINEA ACQUEDOTTO		

DOCUMENTAZIONE FOTOGRAFICA





**DOSSIER DI CENSIMENTO SOTTOSERVIZI**

COMMESSA	LOTTO	CODIFICA	DOCUMENTO	REV.	FOGLIO
RC2A	C1 R 53	RG	SI0000 001	B	28 di 273

**SCHEDA CENSIMENTO SOTTOSERVIZIO**

<b>Scheda N°</b>	<b>508</b>	<b>Codifica</b>	
<b>ENTE GESTORE / CONVENZIONE N°</b>	<b>REGIONE CAMPANIA</b>		
<b>TRATTA/LINEA</b>	<b>ROMAGNANO - BUONABITACOLO</b>		
<b>TIPOLOGIA</b>	<b>IDRICO</b>		
<b>Opera di progetto interessata</b>			
<b>Tipologia sottoservizio</b>	<b>Parallelismo</b>	<b>no</b>	<b>Attraversamento</b> <b>si</b>
<b>PROGRESSIVA DI PROGETTO</b>	<b>Km 49+155.80</b>		
<b>COMUNE</b>	<b>PADULA</b>		
<b>PLANIMETRIA DI RIFERIMENTO</b>			
<b>DESCRIZIONE</b>	<b>ATTRAVERSAMENTO FOSSO</b>		

**DOCUMENTAZIONE FOTOGRAFICA**





**DOSSIER DI CENSIMENTO SOTTOSERVIZI**

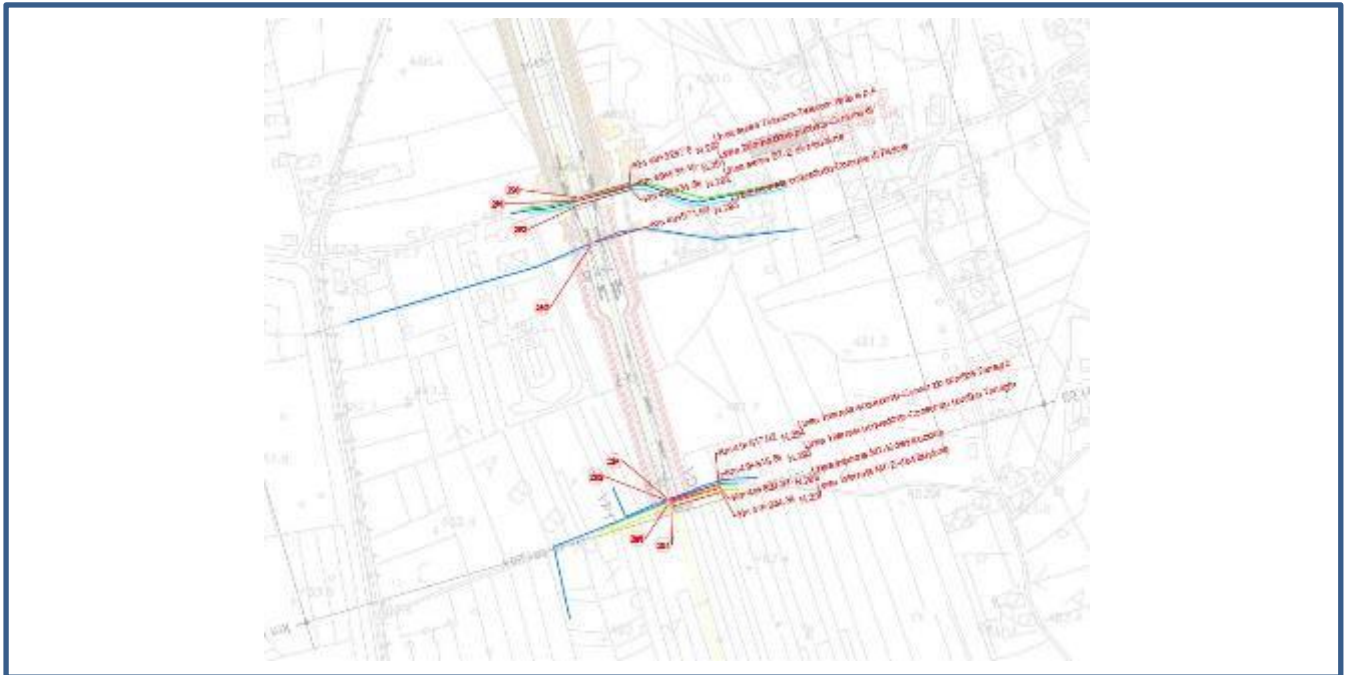
COMMESSA	LOTTO	CODIFICA	DOCUMENTO	REV.	FOGLIO
RC2A	C1 R 53	RG	SI0000 001	B	30 di 273

**SCHEDA CENSIMENTO SOTTOSERVIZIO**

<b>Scheda N°</b>	509	<b>Codifica</b>	
<b>ENTE GESTORE / CONVENZIONE N°</b>	TELECOM ITALIA S.P.A.		
<b>TRATTA/LINEA</b>	ROMAGNANO - BUONABITACOLO		
<b>TIPOLOGIA</b>	TELEFONICO		
<b>Opera di progetto interessata</b>			
<b>Tipologia sottoservizio</b>	Parallelismo	no	Attraversamento si
<b>PROGRESSIVA DI PROGETTO</b>	Km 49+528.76		
<b>COMUNE</b>	PADULA		
<b>PLANIMETRIA DI RIFERIMENTO</b>			
<b>DESCRIZIONE</b>	ATTRAVERSAMENTO LINEA AEREA TELEFONICA		

**DOCUMENTAZIONE FOTOGRAFICA**





**DOSSIER DI CENSIMENTO SOTTOSERVIZI**

COMMESSA	LOTTO	CODIFICA	DOCUMENTO	REV.	FOGLIO
RC2A	C1 R 53	RG	SI0000 001	B	32 di 273

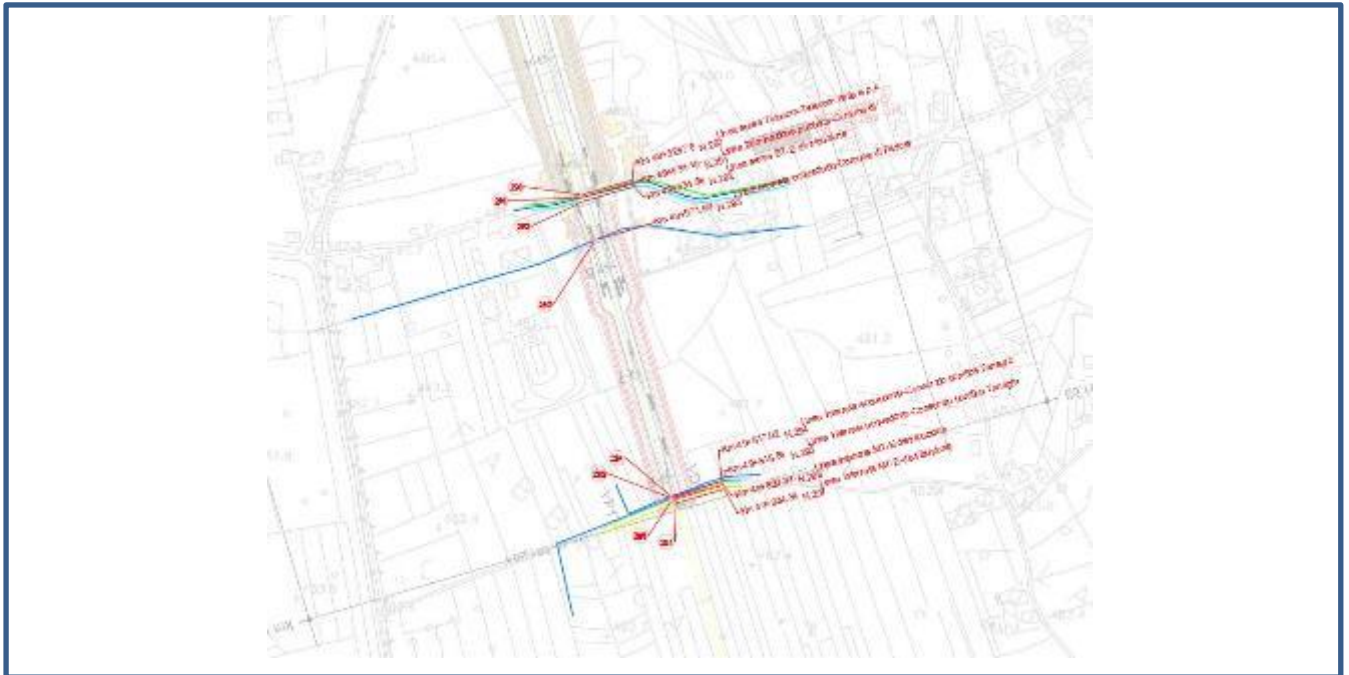
**SCHEDA CENSIMENTO SOTTOSERVIZIO**

<b>Scheda N°</b>	<b>510</b>	<b>Codifica</b>	
<b>ENTE GESTORE / CONVENZIONE N°</b>	<b>COMUNE DI PADULA</b>		
<b>TRATTA/LINEA</b>	<b>ROMAGNANO - BUONABITACOLO</b>		
<b>TIPOLOGIA</b>	<b>ELETTRICO</b>		
<b>Opera di progetto interessata</b>			
<b>Tipologia sottoservizio</b>	<b>Parallelismo</b>	<b>no</b>	<b>Attraversamento</b> <b>si</b>
<b>PROGRESSIVA DI PROGETTO</b>	<b>Km 49+531.15</b>		
<b>COMUNE</b>	<b>PADULA</b>		
<b>PLANIMETRIA DI RIFERIMENTO</b>			
<b>DESCRIZIONE</b>	<b>ATTRAVERSAMENTO LINEA ILLUMINAZIONE PUBBLICA</b>		

**DOCUMENTAZIONE FOTOGRAFICA**







DOSSIER DI CENSIMENTO SOTTOSERVIZI

COMMESSA	LOTTO	CODIFICA	DOCUMENTO	REV.	FOGLIO
RC2A	C1 R 53	RG	SI0000 001	B	34 di 273

SCHEDA CENSIMENTO SOTTOSERVIZIO

Scheda N°	511	Codifica	
ENTE GESTORE / CONVENZIONE N°	E-distribuzione		
TRATTA/LINEA	ROMAGNANO - BUONABITACOLO		
TIPOLOGIA	ELETTRICO		
Opera di progetto interessata			
Tipologia sottoservizio	Parallelismo	no	Attraversamento si
PROGRESSIVA DI PROGETTO	Km 49+534.86		
COMUNE	PADULA		
PLANIMETRIA DI RIFERIMENTO			
DESCRIZIONE	ATTRAVERSAMENTO LINEA AEREA BT		

DOCUMENTAZIONE FOTOGRAFICA





DOSSIER DI CENSIMENTO SOTTOSERVIZI

COMMESSA	LOTTO	CODIFICA	DOCUMENTO	REV.	FOGLIO
RC2A	C1 R 53	RG	SI0000 001	B	36 di 273

SCHEDA CENSIMENTO SOTTOSERVIZIO

Scheda N°

512

Codifica

ENTE GESTORE / CONVENZIONE N°

COMUNE DI PADULA

TRATTA/LINEA

ROMAGNANO - BUONABITACOLO

TIPOLOGIA

IDRICO

Opera di progetto interessata

Tipologia sottoservizio

Parallelismo

no

Attraversamento

si

PROGRESSIVA DI PROGETTO

Km 49+571.99

COMUNE

PADULA

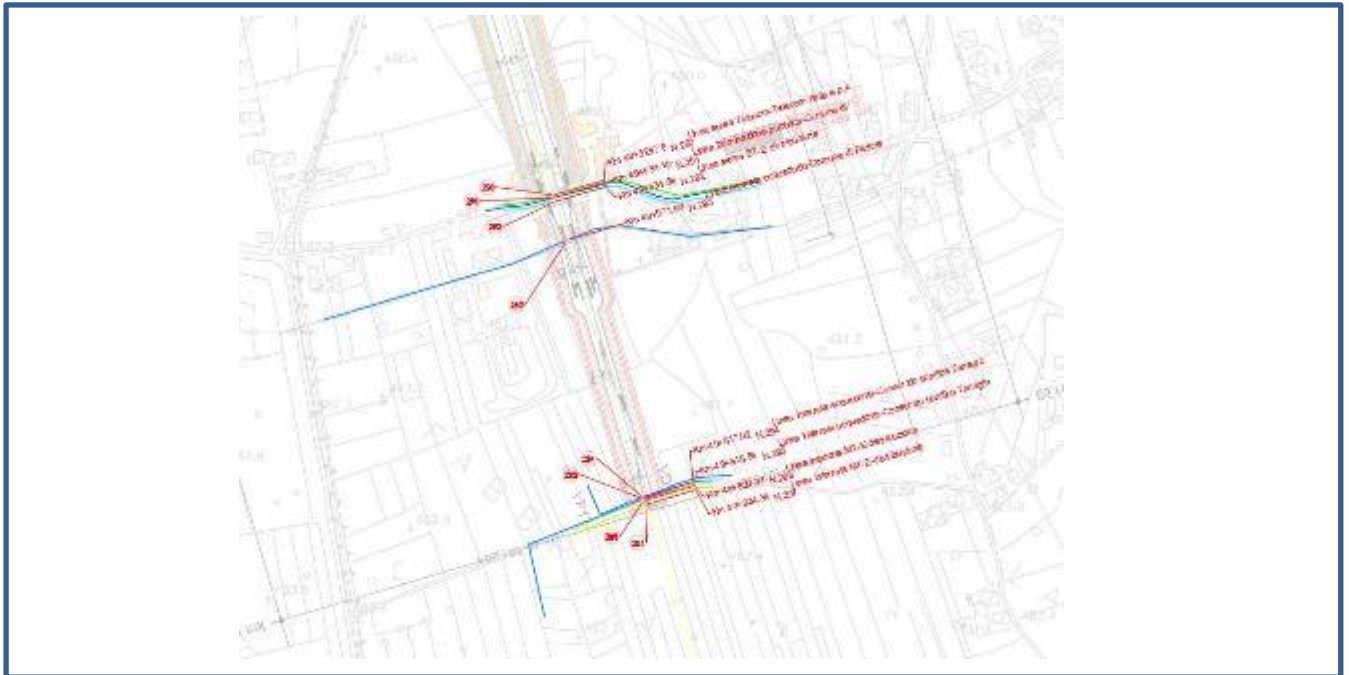
PLANIMETRIA DI RIFERIMENTO

DESCRIZIONE

ATTRAVERSAMENTO LINEA ACQUEDOTTO

DOCUMENTAZIONE FOTOGRAFICA





**DOSSIER DI CENSIMENTO SOTTOSERVIZI**

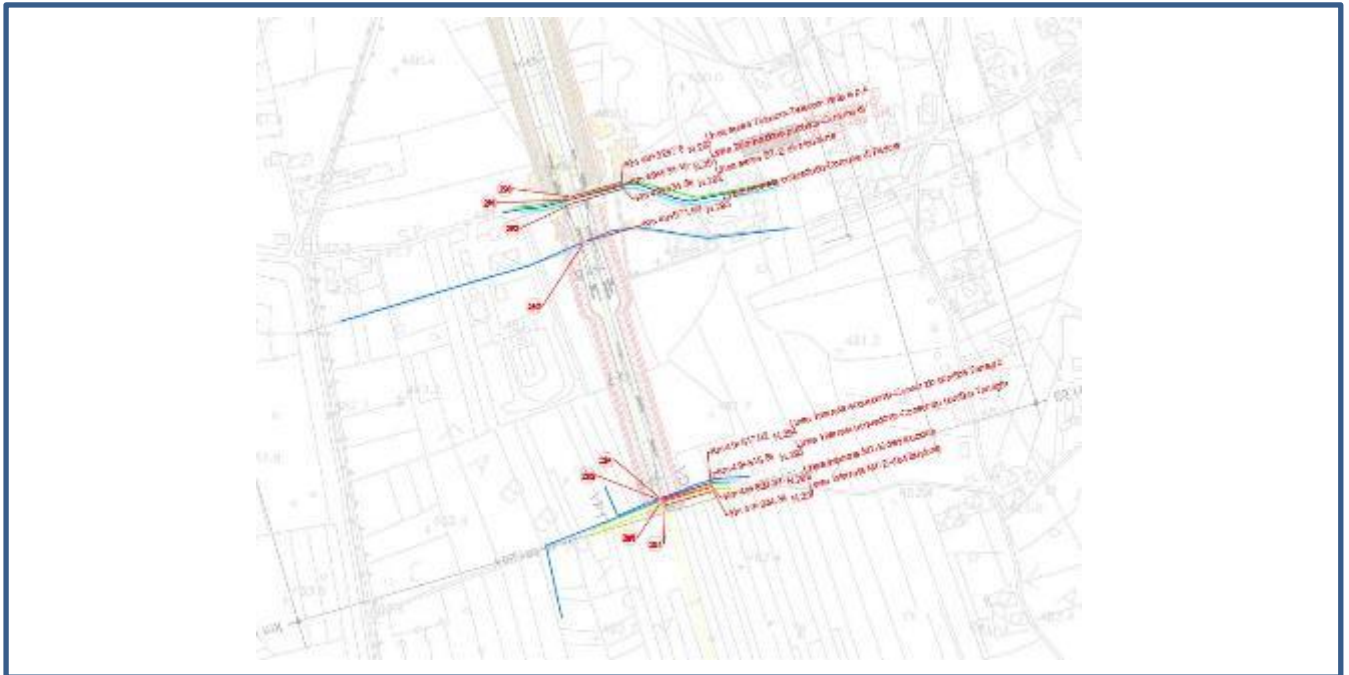
COMMESSA	LOTTO	CODIFICA	DOCUMENTO	REV.	FOGLIO
RC2A	C1 R 53	RG	SI0000 001	B	38 di 273

**SCHEDA CENSIMENTO SOTTOSERVIZIO**

<b>Scheda N°</b>	513	<b>Codifica</b>	
<b>ENTE GESTORE / CONVENZIONE N°</b>	CONSORZIO BONIFICA TANAGRO		
<b>TRATTA/LINEA</b>	ROMAGNANO - BUONABITACOLO		
<b>TIPOLOGIA</b>	IDRICO		
<b>Opera di progetto interessata</b>			
<b>Tipologia sottoservizio</b>	<b>Parallelismo</b>	no	<b>Attraversamento</b> si
<b>PROGRESSIVA DI PROGETTO</b>	Km 49+817.02		
<b>COMUNE</b>	PADULA		
<b>PLANIMETRIA DI RIFERIMENTO</b>			
<b>DESCRIZIONE</b>	ATTRAVERSAMENTO LINEA ACQUEDOTTO		

**DOCUMENTAZIONE FOTOGRAFICA**





DOSSIER DI CENSIMENTO SOTTOSERVIZI

COMMESSA	LOTTO	CODIFICA	DOCUMENTO	REV.	FOGLIO
RC2A	C1 R 53	RG	SI0000 001	B	40 di 273

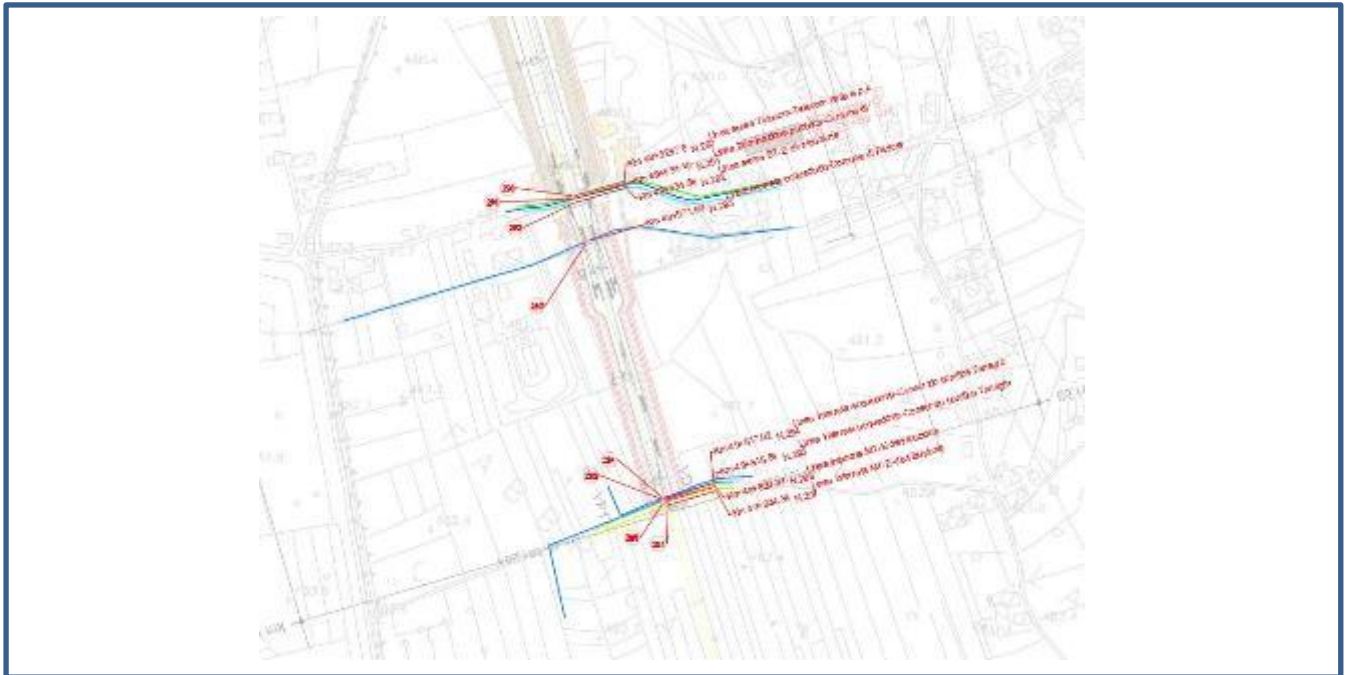
SCHEDA CENSIMENTO SOTTOSERVIZIO

Scheda N°	514	Codifica	
ENTE GESTORE / CONVENZIONE N°	CONSORZIO BONIFICA TANAGRO		
TRATTA/LINEA	ROMAGNANO - BUONABITACOLO		
TIPOLOGIA	IDRICO		
Opera di progetto interessata			
Tipologia sottoservizio	Parallelismo	no	Attraversamento si
PROGRESSIVA DI PROGETTO	Km 49+818.84		
COMUNE	PADULA		
PLANIMETRIA DI RIFERIMENTO			
DESCRIZIONE	ATTRAVERSAMENTO LINEA ACQUEDOTTO		

DOCUMENTAZIONE FOTOGRAFICA








**DOSSIER DI CENSIMENTO SOTTOSERVIZI**

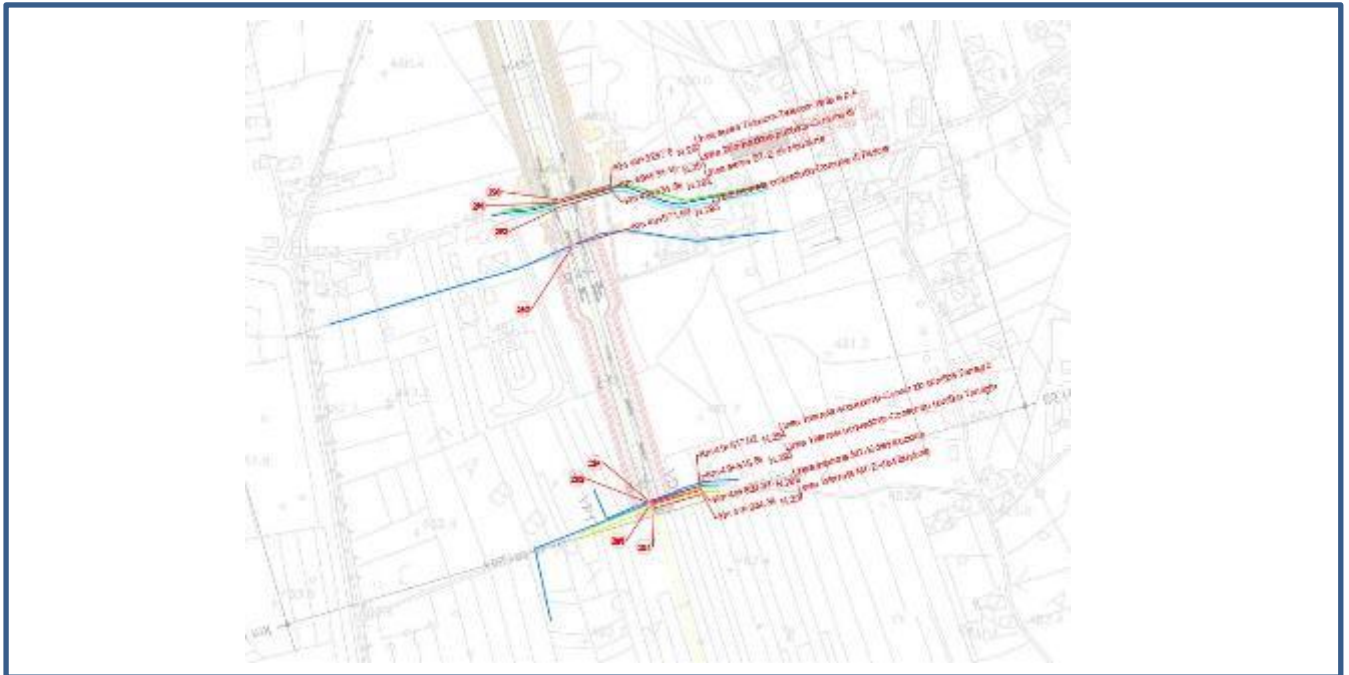
COMMESSA	LOTTO	CODIFICA	DOCUMENTO	REV.	FOGLIO
RC2A	C1 R 53	RG	SI0000 001	B	42 di 273

**SCHEDA CENSIMENTO SOTTOSERVIZIO**

<b>Scheda N°</b>	515	<b>Codifica</b>	
<b>ENTE GESTORE / CONVENZIONE N°</b>	E-DISTRIBUZIONE		
<b>TRATTA/LINEA</b>	ROMAGNANO - BUONABITACOLO		
<b>TIPOLOGIA</b>	ELETTRICO		
<b>Opera di progetto interessata</b>			
<b>Tipologia sottoservizio</b>	Parallelismo	no	Attraversamento si
<b>PROGRESSIVA DI PROGETTO</b>	Km 49+820.33		
<b>COMUNE</b>	PADULA		
<b>PLANIMETRIA DI RIFERIMENTO</b>			
<b>DESCRIZIONE</b>	ATTRAVERSAMENTO LINEA INTERRATA MT		

**DOCUMENTAZIONE FOTOGRAFICA**





DOSSIER DI CENSIMENTO SOTTOSERVIZI

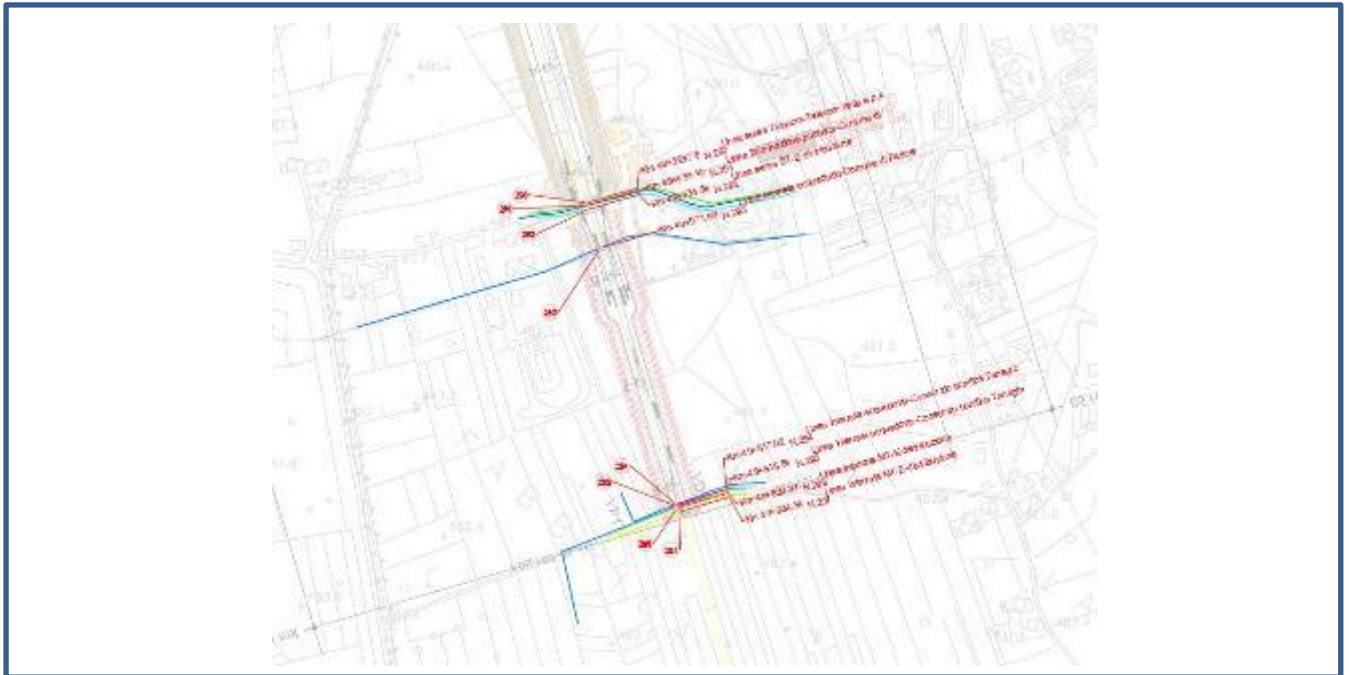
COMMESSA	LOTTO	CODIFICA	DOCUMENTO	REV.	FOGLIO
RC2A	C1 R 53	RG	SI0000 001	B	44 di 273

SCHEDA CENSIMENTO SOTTOSERVIZIO

Scheda N°	516	Codifica	
ENTE GESTORE / CONVENZIONE N°	E-DISTRIBUZIONE		
TRATTA/LINEA	ROMAGNANO - BUONABITACOLO		
TIPOLOGIA	ELETTRICO		
Opera di progetto interessata			
Tipologia sottoservizio	Parallelismo	no	Attraversamento si
PROGRESSIVA DI PROGETTO	Km 49+824.34		
COMUNE	PADULA		
PLANIMETRIA DI RIFERIMENTO			
DESCRIZIONE	ATTRAVERSAMENTO LINEA INTERRATA MT		

DOCUMENTAZIONE FOTOGRAFICA





**DOSSIER DI CENSIMENTO SOTTOSERVIZI**

COMMESSA	LOTTO	CODIFICA	DOCUMENTO	REV.	FOGLIO
RC2A	C1 R 53	RG	SI0000 001	B	46 di 273

**SCHEDA CENSIMENTO SOTTOSERVIZIO**

<b>Scheda N°</b>	517	<b>Codifica</b>	
<b>ENTE GESTORE / CONVENZIONE N°</b>	CONDORZIO TANAGRO		
<b>TRATTA/LINEA</b>	ROMAGNANO - BUONABITACOLO		
<b>TIPOLOGIA</b>	ACQUEDOTTO		
<b>Opera di progetto interessata</b>			
<b>Tipologia sottoservizio</b>	Parallelismo	si	Attraversamento si
<b>PROGRESSIVA DI PROGETTO</b>			
<b>COMUNE</b>	PADULA		
<b>PLANIMETRIA DI RIFERIMENTO</b>			
<b>DESCRIZIONE</b>	Parallelo e attraversamento di acquedotto		

**DOCUMENTAZIONE FOTOGRAFICA**





**DOSSIER DI CENSIMENTO SOTTOSERVIZI**

COMMESSA	LOTTO	CODIFICA	DOCUMENTO	REV.	FOGLIO
RC2A	C1 R 53	RG	SI0000 001	B	48 di 273

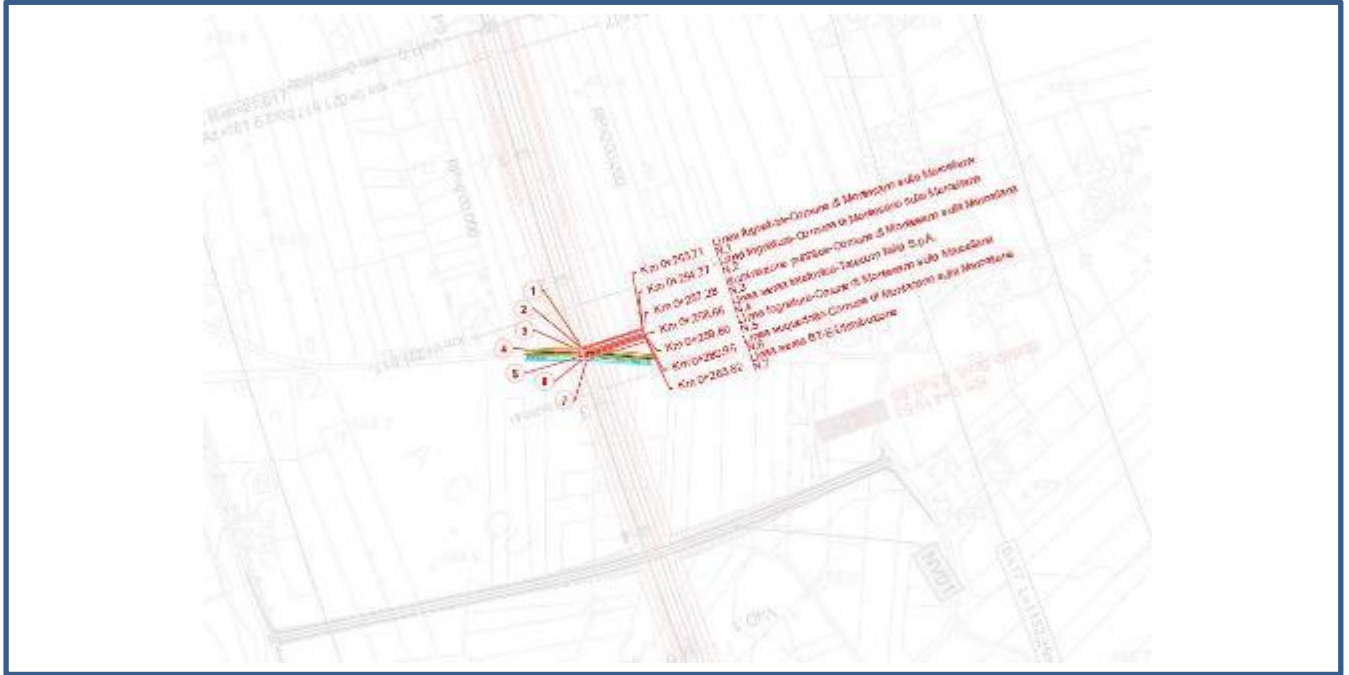
**SCHEDA CENSIMENTO SOTTOSERVIZIO**

<b>Scheda N°</b>	<b>1</b>	<b>Codifica</b>	<b>ID1</b>
<b>ENTE GESTORE / CONVENZIONE N°</b>	<b>COMUNE DI MONTESANO SULLA MARCELLANA</b>		
<b>TRATTA/LINEA</b>	<b>BUONABITACOLO – PRAIA</b>		
<b>TIPOLOGIA</b>	<b>IDRICO</b>		
<b>Opera di progetto interessata</b>			
<b>Tipologia sottoservizio</b>	<b>Parallelismo</b>	<b>no</b>	<b>Attraversamento</b> <b>si</b>
<b>PROGRESSIVA DI PROGETTO</b>	<b>Km 0+253.71</b>		
<b>COMUNE</b>	<b>MONTESANO SULLA MARCELLANA</b>		
<b>PLANIMETRIA DI RIFERIMENTO</b>			
<b>DESCRIZIONE</b>	<b>ATTRAVERSAMENTO LINEA FOGNATURA</b>		

**DOCUMENTAZIONE FOTOGRAFICA**







**DOSSIER DI CENSIMENTO SOTTOSERVIZI**

COMMESSA	LOTTO	CODIFICA	DOCUMENTO	REV.	FOGLIO
RC2A	C1 R 53	RG	SI0000 001	B	50 di 273

**SCHEDA CENSIMENTO SOTTOSERVIZIO**

<b>Scheda N°</b>	2	<b>Codifica</b>	ID2
<b>ENTE GESTORE / CONVENZIONE N°</b>	COMUNE DI MONTESANO SULLA MARCELLANA		
<b>TRATTA/LINEA</b>	BUONABITACOLO – PRAIA		
<b>TIPOLOGIA</b>	IDRICO		
<b>Opera di progetto interessata</b>			
<b>Tipologia sottoservizio</b>	Parallelismo	no	Attraversamento si
<b>PROGRESSIVA DI PROGETTO</b>	Km 0+254.77		
<b>COMUNE</b>	MONTESANO SULLA MARCELLANA		
<b>PLANIMETRIA DI RIFERIMENTO</b>			
<b>DESCRIZIONE</b>	ATTRAVERSAMENTO LINEA FOGNATURA		

**DOCUMENTAZIONE FOTOGRAFICA**





**DOSSIER DI CENSIMENTO SOTTOSERVIZI**

COMMESSA	LOTTO	CODIFICA	DOCUMENTO	REV.	FOGLIO
RC2A	C1 R 53	RG	SI0000 001	B	52 di 273

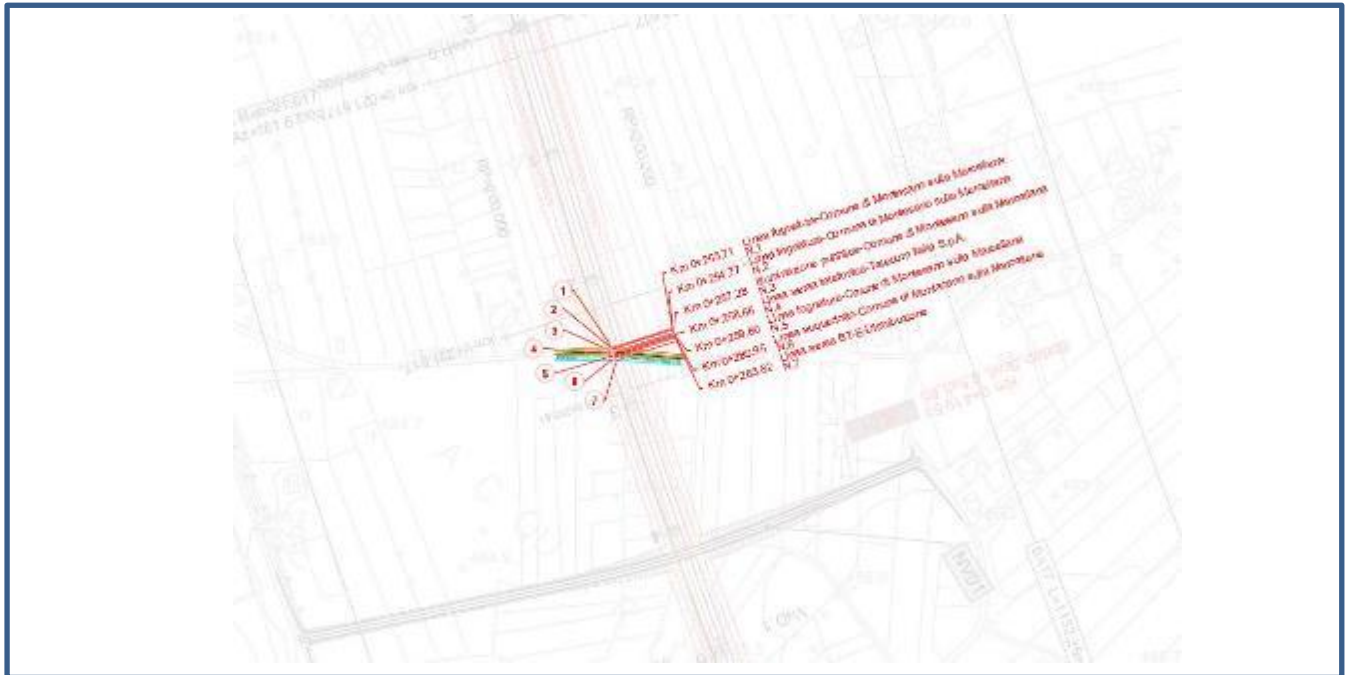
**SCHEDA CENSIMENTO SOTTOSERVIZIO**

<b>Scheda N°</b>	<input type="text" value="3"/>	<b>Codifica</b>	<input type="text" value="EL1"/>
<b>ENTE GESTORE / CONVENZIONE N°</b>	<input type="text" value="E-distribuzione"/>		
<b>TRATTA/LINEA</b>	<input type="text" value="BUONABITACOLO – PRAIA"/>		
<b>TIPOLOGIA</b>	<input type="text" value="ELETTRICO"/>		
<b>Opera di progetto interessata</b>	<input type="text"/>		
<b>Tipologia sottoservizio</b>	<input type="text" value="Parallelismo"/>	<input type="text" value="no"/>	<input type="text" value="Attraversamento"/> <input type="text" value="si"/>
<b>PROGRESSIVA DI PROGETTO</b>	<input type="text" value="Km 0+257.28"/>		
<b>COMUNE</b>	<input type="text" value="MONTESANO SULLA MARCELLANA"/>		
<b>PLANIMETRIA DI RIFERIMENTO</b>	<input type="text"/>		
<b>DESCRIZIONE</b>	<input type="text" value="ATTRAVERSAMENTO LINEA ILLUMINAZIONE PUBBLICA"/>		

**DOCUMENTAZIONE FOTOGRAFICA**



COMMESSA	LOTTO	CODIFICA	DOCUMENTO	REV.	FOGLIO
RC2A	C1 R 53	RG	SI0000 001	B	53 di 273



DOSSIER DI CENSIMENTO SOTTOSERVIZI

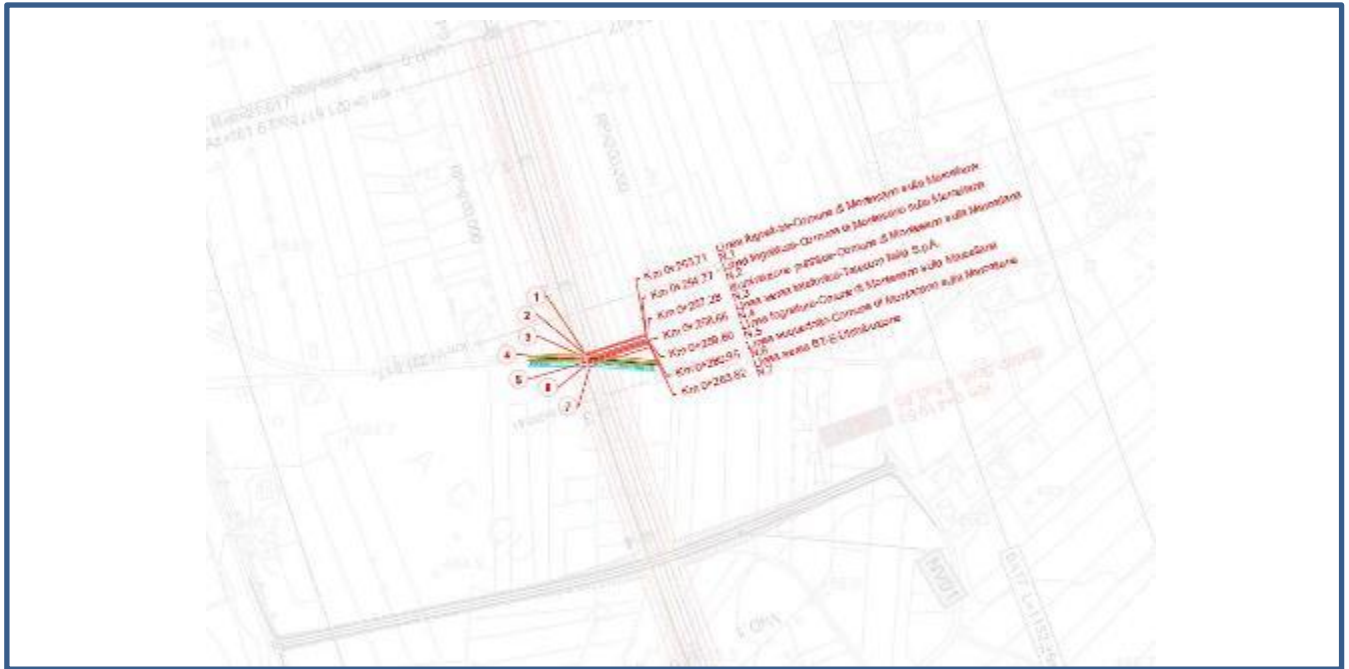
COMMESSA	LOTTO	CODIFICA	DOCUMENTO	REV.	FOGLIO
RC2A	C1 R 53	RG	SI0000 001	B	54 di 273

SCHEDA CENSIMENTO SOTTOSERVIZIO

Scheda N°	4	Codifica	T1
ENTE GESTORE / CONVENZIONE N°	TELECOM ITALIA S.P.A.		
TRATTA/LINEA	BUONABITACOLO – PRAIA		
TIPOLOGIA	TELEFONICO		
Opera di progetto interessata			
Tipologia sottoservizio	Parallelismo	no	Attraversamento si
PROGRESSIVA DI PROGETTO	Km 0+258.66		
COMUNE	MONTESANO SULLA MARCELLANA		
PLANIMETRIA DI RIFERIMENTO			
DESCRIZIONE	ATTRAVERSAMENTO LINEA AEREA TELEFONICA		

DOCUMENTAZIONE FOTOGRAFICA





DOSSIER DI CENSIMENTO SOTTOSERVIZI

COMMESSA	LOTTO	CODIFICA	DOCUMENTO	REV.	FOGLIO
RC2A	C1 R 53	RG	SI0000 001	B	56 di 273

SCHEDA CENSIMENTO SOTTOSERVIZIO

Scheda N°	5	Codifica	ID3
ENTE GESTORE / CONVENZIONE N°	COMUNE DI MONTESANO SULLA MARCELLANA		
TRATTA/LINEA	BUONABITACOLO – PRAIA		
TIPOLOGIA	IDRICO		
Opera di progetto interessata			
Tipologia sottoservizio	Parallelismo	no	Attraversamento si
PROGRESSIVA DI PROGETTO	Km 0+259.60		
COMUNE	MONTESANO SULLA MARCELLANA		
PLANIMETRIA DI RIFERIMENTO			
DESCRIZIONE	ATTRAVERSAMENTO LINEA FOGNATURA		

DOCUMENTAZIONE FOTOGRAFICA







DOSSIER DI CENSIMENTO SOTTOSERVIZI

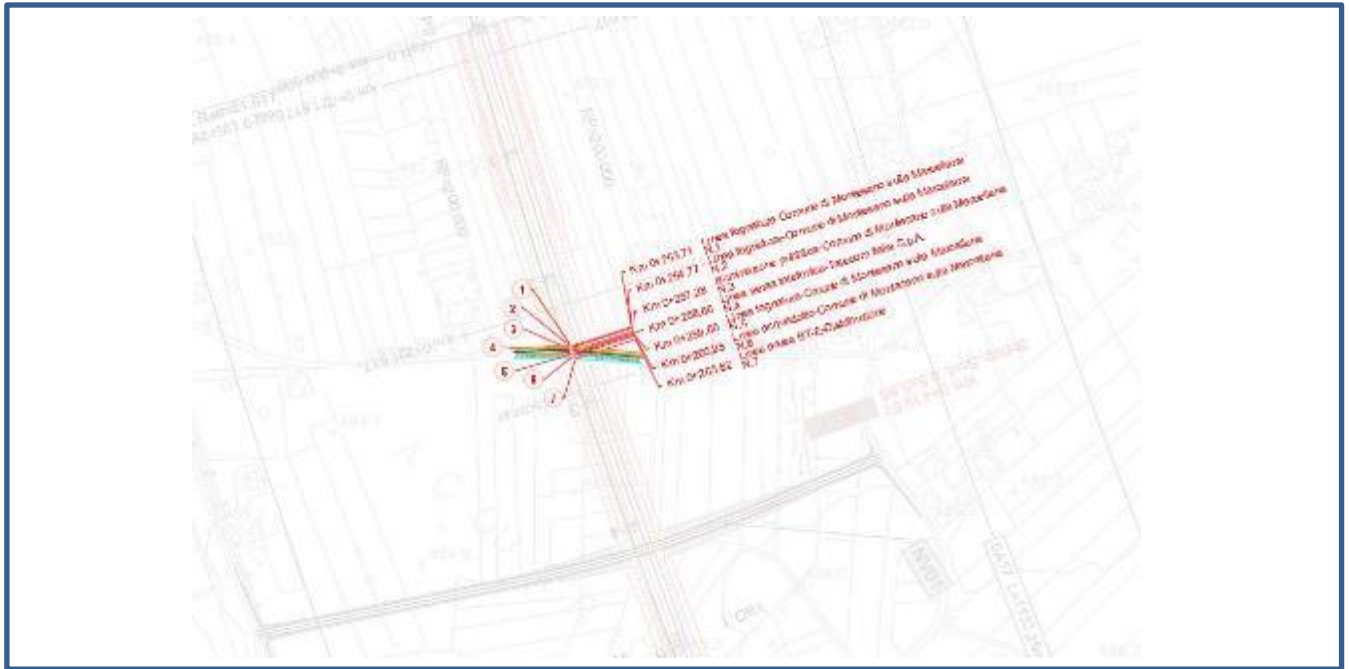
COMMESSA	LOTTO	CODIFICA	DOCUMENTO	REV.	FOGLIO
RC2A	C1 R 53	RG	SI0000 001	B	58 di 273

SCHEDA CENSIMENTO SOTTOSERVIZIO

Scheda N°	6	Codifica	ID4
ENTE GESTORE / CONVENZIONE N°	COMUNE DI MONTESANO SULLA MARCELLANA		
TRATTA/LINEA	BUONABITACOLO – PRAIA		
TIPOLOGIA	IDRICO		
Opera di progetto interessata			
Tipologia sottoservizio	Parallelismo	no	Attraversamento si
PROGRESSIVA DI PROGETTO	Km 0+260.95		
COMUNE	MONTESANO SULLA MARCELLANA		
PLANIMETRIA DI RIFERIMENTO			
DESCRIZIONE	ATTRAVERSAMENTO LINEA ACQUEDOTTO		

DOCUMENTAZIONE FOTOGRAFICA





**DOSSIER DI CENSIMENTO SOTTOSERVIZI**

COMMESSA	LOTTO	CODIFICA	DOCUMENTO	REV.	FOGLIO
RC2A	C1 R 53	RG	SI0000 001	B	60 di 273

**SCHEDA CENSIMENTO SOTTOSERVIZIO**

<b>Scheda N°</b>	7	<b>Codifica</b>	EL2
<b>ENTE GESTORE / CONVENZIONE N°</b>	E-distribuzione		
<b>TRATTA/LINEA</b>	BUONABITACOLO – PRAIA		
<b>TIPOLOGIA</b>	ELETTRICO		
<b>Opera di progetto interessata</b>			
<b>Tipologia sottoservizio</b>	<b>Parallelismo</b>	no	<b>Attraversamento</b> si
<b>PROGRESSIVA DI PROGETTO</b>	Km 0+263.82		
<b>COMUNE</b>	MONTESANO SULLA MARCELLANA		
<b>PLANIMETRIA DI RIFERIMENTO</b>			
<b>DESCRIZIONE</b>	ATTRAVERSAMENTO LINEA AEREA BT		

**DOCUMENTAZIONE FOTOGRAFICA**





DOSSIER DI CENSIMENTO SOTTOSERVIZI

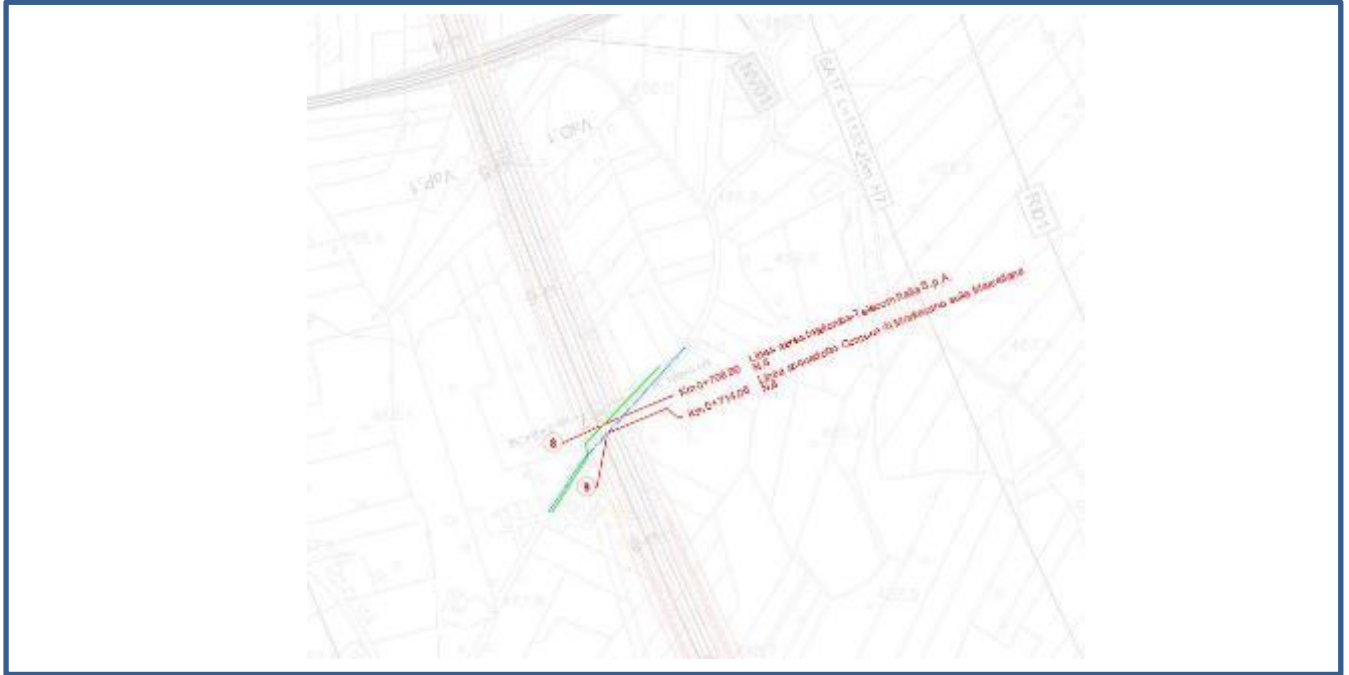
COMMESSA	LOTTO	CODIFICA	DOCUMENTO	REV.	FOGLIO
RC2A	C1 R 53	RG	SI0000 001	B	62 di 273

SCHEDA CENSIMENTO SOTTOSERVIZIO

Scheda N°	8	Codifica	T2
ENTE GESTORE / CONVENZIONE N°	TELECOM ITALIA S.P.A.		
TRATTA/LINEA	BUONABITACOLO – PRAIA		
TIPOLOGIA	TELEFONICO		
Opera di progetto interessata			
Tipologia sottoservizio	Parallelismo	no	Attraversamento si
PROGRESSIVA DI PROGETTO	Km 0+706.90		
COMUNE	MONTESANO SULLA MARCELLANA		
PLANIMETRIA DI RIFERIMENTO			
DESCRIZIONE	ATTRAVERSAMENTO LINEA AEREA TELEFONICA		

DOCUMENTAZIONE FOTOGRAFICA





DOSSIER DI CENSIMENTO SOTTOSERVIZI

COMMESSA	LOTTO	CODIFICA	DOCUMENTO	REV.	FOGLIO
RC2A	C1 R 53	RG	SI0000 001	B	64 di 273

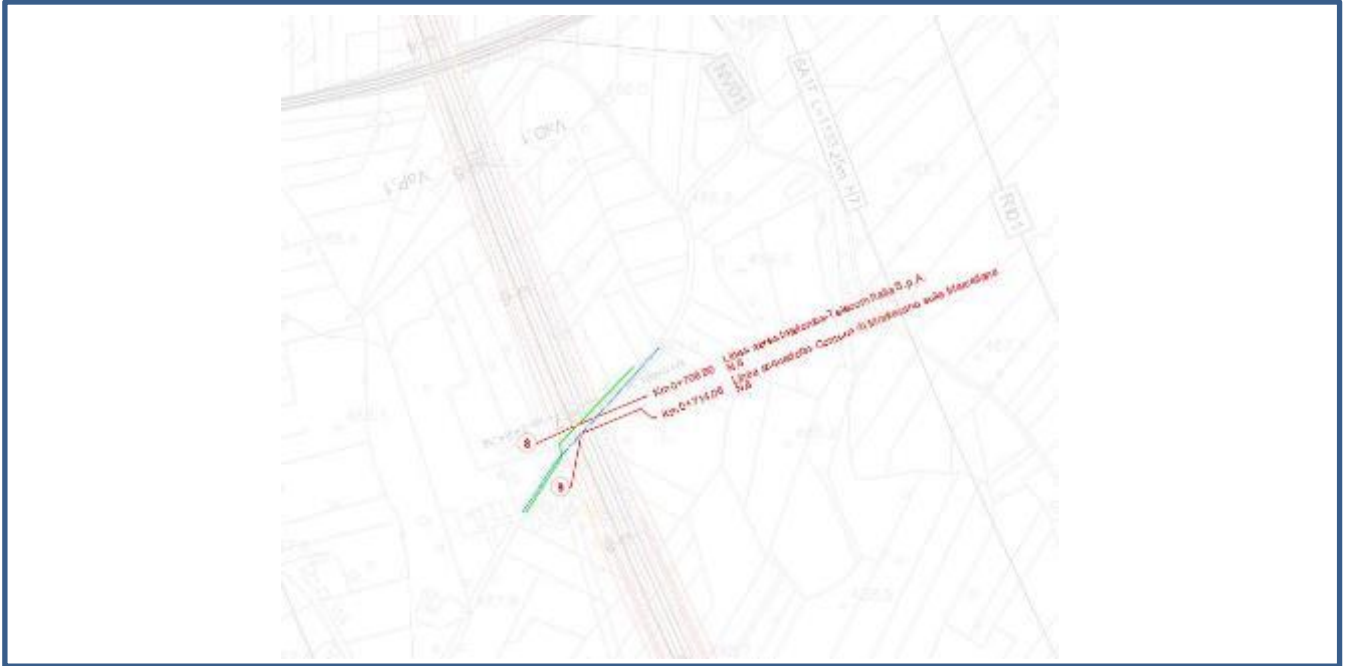
SCHEDA CENSIMENTO SOTTOSERVIZIO

Scheda N°	9	Codifica	ID5
ENTE GESTORE / CONVENZIONE N°	COMUNE DI MONTESANO SULLA MARCELLANA		
TRATTA/LINEA	BUONABITACOLO – PRAIA		
TIPOLOGIA	IDRICO		
Opera di progetto interessata			
Tipologia sottoservizio	Parallelismo	no	Attraversamento si
PROGRESSIVA DI PROGETTO	Km 0+260.95		
COMUNE	MONTESANO SULLA MARCELLANA		
PLANIMETRIA DI RIFERIMENTO			
DESCRIZIONE	ATTRAVERSAMENTO LINEA ACQUEDOTTO		

DOCUMENTAZIONE FOTOGRAFICA







DOSSIER DI CENSIMENTO SOTTOSERVIZI

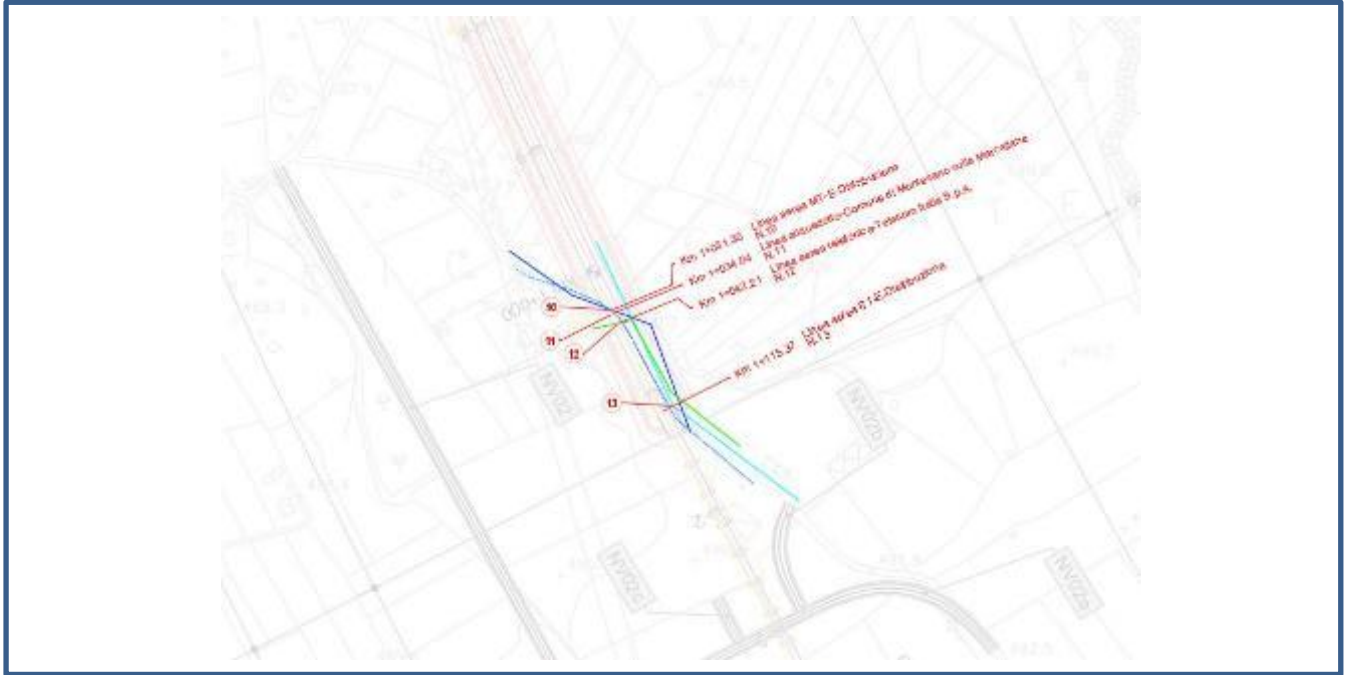
COMMESSA	LOTTO	CODIFICA	DOCUMENTO	REV.	FOGLIO
RC2A	C1 R 53	RG	SI0000 001	B	66 di 273

SCHEDA CENSIMENTO SOTTOSERVIZIO

Scheda N°	10	Codifica	EL3
ENTE GESTORE / CONVENZIONE N°	E-DISTRIBUZIONE		
TRATTA/LINEA	BUONABITACOLO – PRAIA		
TIPOLOGIA	ELETTRICO		
Opera di progetto interessata			
Tipologia sottoservizio	Parallelismo	no	Attraversamento si
PROGRESSIVA DI PROGETTO	Km 1+031.30		
COMUNE	MONTESANO SULLA MARCELLANA		
PLANIMETRIA DI RIFERIMENTO			
DESCRIZIONE	ATTRAVERSAMENTO LINEA AEREA MT		

DOCUMENTAZIONE FOTOGRAFICA





**DOSSIER DI CENSIMENTO SOTTOSERVIZI**

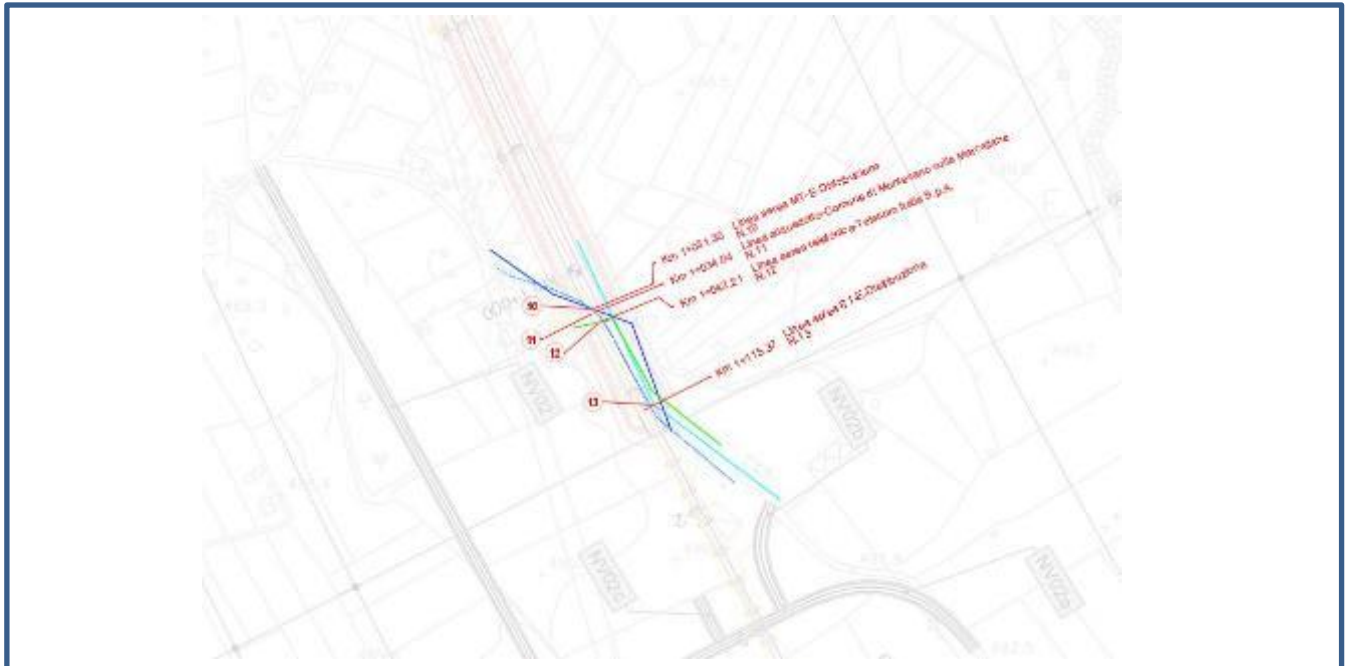
COMMESSA	LOTTO	CODIFICA	DOCUMENTO	REV.	FOGLIO
RC2A	C1 R 53	RG	SI0000 001	B	68 di 273

**SCHEDA CENSIMENTO SOTTOSERVIZIO**

<b>Scheda N°</b>	<b>11</b>	<b>Codifica</b>	<b>ID6</b>
<b>ENTE GESTORE / CONVENZIONE N°</b>	<b>COMUNE DI MONTESANO SULLA MARCELLANA</b>		
<b>TRATTA/LINEA</b>	<b>BUONABITACOLO – PRAIA</b>		
<b>TIPOLOGIA</b>	<b>IDRICO</b>		
<b>Opera di progetto interessata</b>			
<b>Tipologia sottoservizio</b>	<b>Parallelismo</b>	<b>no</b>	<b>Attraversamento</b> <b>si</b>
<b>PROGRESSIVA DI PROGETTO</b>	<b>Km 1+034.04</b>		
<b>COMUNE</b>	<b>MONTESANO SULLA MARCELLANA</b>		
<b>PLANIMETRIA DI RIFERIMENTO</b>			
<b>DESCRIZIONE</b>	<b>ATTRAVERSAMENTO LINEA ACQUEDOTTO</b>		

**DOCUMENTAZIONE FOTOGRAFICA**





DOSSIER DI CENSIMENTO SOTTOSERVIZI

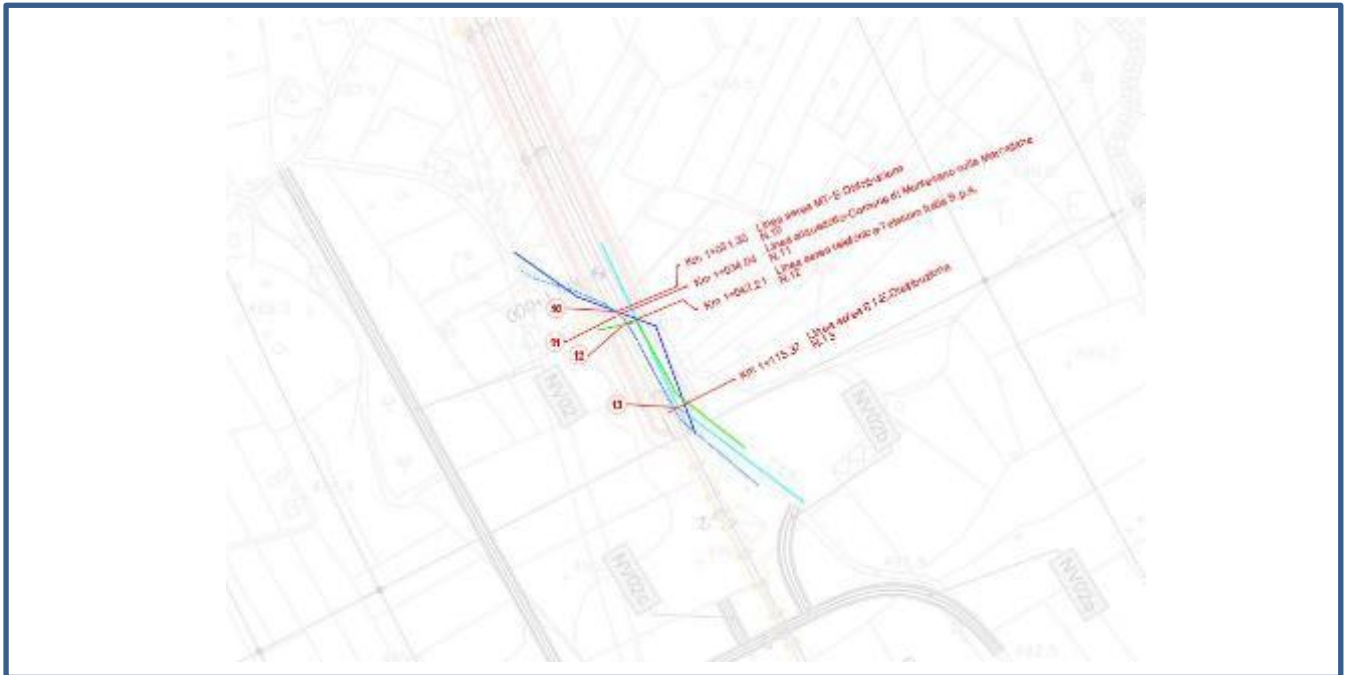
COMMESSA	LOTTO	CODIFICA	DOCUMENTO	REV.	FOGLIO
RC2A	C1 R 53	RG	SI0000 001	B	70 di 273

SCHEDA CENSIMENTO SOTTOSERVIZIO

Scheda N°	12	Codifica	T3
ENTE GESTORE / CONVENZIONE N°	TELECOM ITALIA S.P.A.		
TRATTA/LINEA	BUONABITACOLO – PRAIA		
TIPOLOGIA	TELEFONICO		
Opera di progetto interessata			
Tipologia sottoservizio	Parallelismo	no	Attraversamento si
PROGRESSIVA DI PROGETTO	Km 1+042.21		
COMUNE	MONTESANO SULLA MARCELLANA		
PLANIMETRIA DI RIFERIMENTO			
DESCRIZIONE	ATTRAVERSAMENTO LINEA AEREA TELEFONICA		

DOCUMENTAZIONE FOTOGRAFICA





**DOSSIER DI CENSIMENTO SOTTOSERVIZI**

COMMESSA	LOTTO	CODIFICA	DOCUMENTO	REV.	FOGLIO
RC2A	C1 R 53	RG	SI0000 001	B	72 di 273

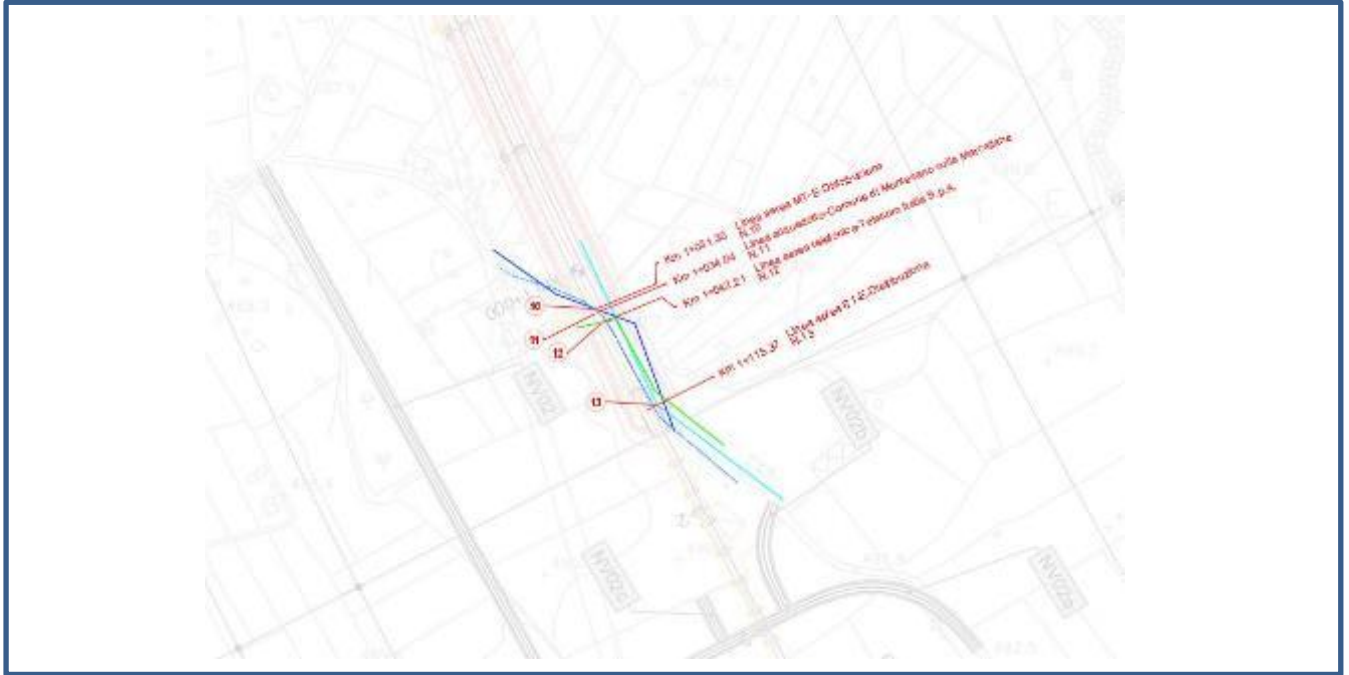
**SCHEDA CENSIMENTO SOTTOSERVIZIO**

<b>Scheda N°</b>	<b>13</b>	<b>Codifica</b>	<b>EL4</b>
<b>ENTE GESTORE / CONVENZIONE N°</b>	<b>E-DISTRIBUZIONE</b>		
<b>TRATTA/LINEA</b>	<b>BUONABITACOLO – PRAIA</b>		
<b>TIPOLOGIA</b>	<b>ELETTRICO</b>		
<b>Opera di progetto interessata</b>			
<b>Tipologia sottoservizio</b>	<b>Parallelismo</b>	<b>si</b>	<b>Attraversamento</b> <b>no</b>
<b>PROGRESSIVA DI PROGETTO</b>	<b>Km 1+115.37</b>		
<b>COMUNE</b>	<b>MONTESANO SULLA MARCELLANA</b>		
<b>PLANIMETRIA DI RIFERIMENTO</b>			
<b>DESCRIZIONE</b>	<b>PARALLELISMO LINEA AEREA BT</b>		

**DOCUMENTAZIONE FOTOGRAFICA**







**DOSSIER DI CENSIMENTO SOTTOSERVIZI**

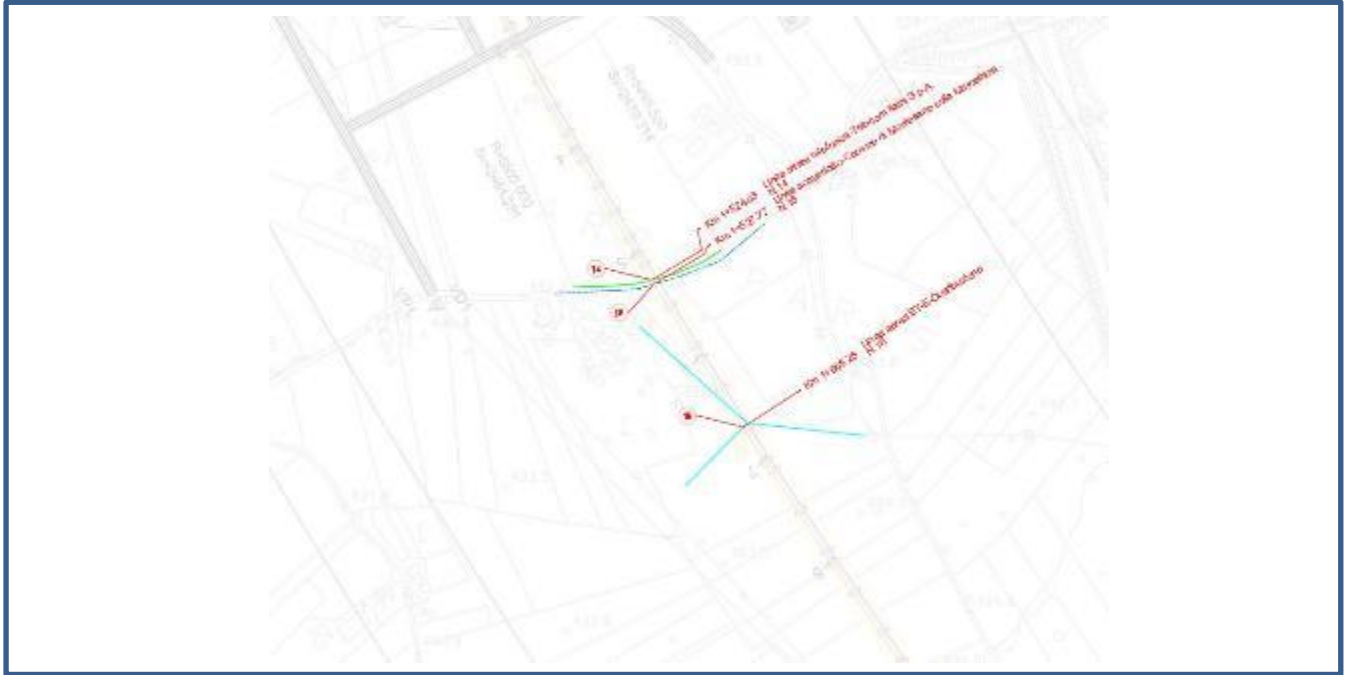
COMMESSA	LOTTO	CODIFICA	DOCUMENTO	REV.	FOGLIO
RC2A	C1 R 53	RG	SI0000 001	B	74 di 273

**SCHEDA CENSIMENTO SOTTOSERVIZIO**

<b>Scheda N°</b>	<b>14</b>	<b>Codifica</b>	<b>T4</b>
<b>ENTE GESTORE / CONVENZIONE N°</b>	TELECOM ITALIA S.P.A.		
<b>TRATTA/LINEA</b>	BUONABITACOLO – PRAIA		
<b>TIPOLOGIA</b>	TELEFONICO		
<b>Opera di progetto interessata</b>			
<b>Tipologia sottoservizio</b>	<b>Parallelismo</b>	<b>no</b>	<b>Attraversamento</b> <b>si</b>
<b>PROGRESSIVA DI PROGETTO</b>	Km 1+524.03		
<b>COMUNE</b>	MONTESANO SULLA MARCELLANA		
<b>PLANIMETRIA DI RIFERIMENTO</b>			
<b>DESCRIZIONE</b>	ATTRAVERSAMENTO LINEA AEREA TELEFONICA		

**DOCUMENTAZIONE FOTOGRAFICA**





DOSSIER DI CENSIMENTO SOTTOSERVIZI

COMMESSA	LOTTO	CODIFICA	DOCUMENTO	REV.	FOGLIO
RC2A	C1 R 53	RG	SI0000 001	B	76 di 273

SCHEDA CENSIMENTO SOTTOSERVIZIO

Scheda N°	15	Codifica	ID7
ENTE GESTORE / CONVENZIONE N°	COMUNE DI MONTESANO SULLA MARCELLANA		
TRATTA/LINEA	BUONABITACOLO – PRAIA		
TIPOLOGIA	IDRICO		
Opera di progetto interessata			
Tipologia sottoservizio	Parallelismo	no	Attraversamento si
PROGRESSIVA DI PROGETTO	Km 1+527.77		
COMUNE	MONTESANO SULLA MARCELLANA		
PLANIMETRIA DI RIFERIMENTO			
DESCRIZIONE	ATTRAVERSAMENTO LINEA ACQUEDOTTO		

DOCUMENTAZIONE FOTOGRAFICA





DOSSIER DI CENSIMENTO SOTTOSERVIZI

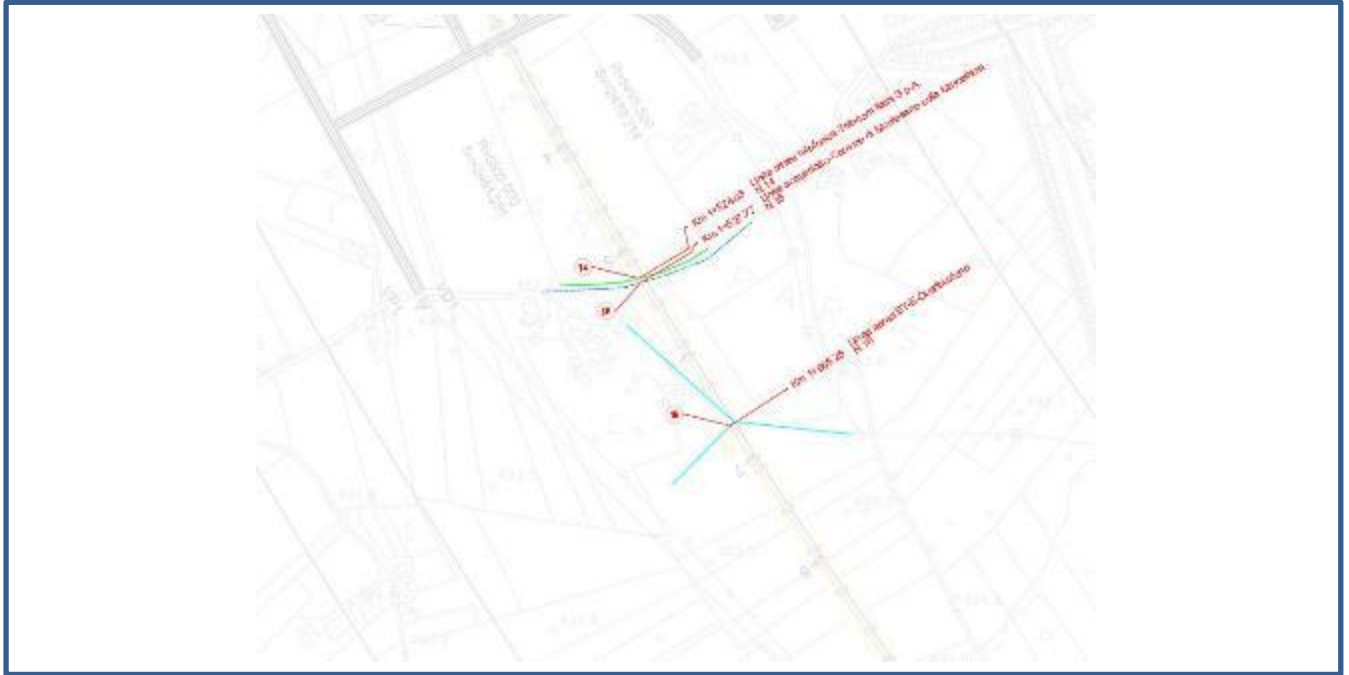
COMMESSA	LOTTO	CODIFICA	DOCUMENTO	REV.	FOGLIO
RC2A	C1 R 53	RG	SI0000 001	B	78 di 273

SCHEDA CENSIMENTO SOTTOSERVIZIO

Scheda N°	16	Codifica	EL5
ENTE GESTORE / CONVENZIONE N°	E-DISTRIBUZIONE		
TRATTA/LINEA	BUONABITACOLO – PRAIA		
TIPOLOGIA	ELETTRICO		
Opera di progetto interessata			
Tipologia sottoservizio	Parallelismo	no	Attraversamento si
PROGRESSIVA DI PROGETTO	Km 1+666.25		
COMUNE	MONTESANO SULLA MARCELLANA		
PLANIMETRIA DI RIFERIMENTO			
DESCRIZIONE	ATTRAVERSAMENTO LINEA AEREA BT		

DOCUMENTAZIONE FOTOGRAFICA





**DOSSIER DI CENSIMENTO SOTTOSERVIZI**

COMMESSA	LOTTO	CODIFICA	DOCUMENTO	REV.	FOGLIO
RC2A	C1 R 53	RG	SI0000 001	B	80 di 273

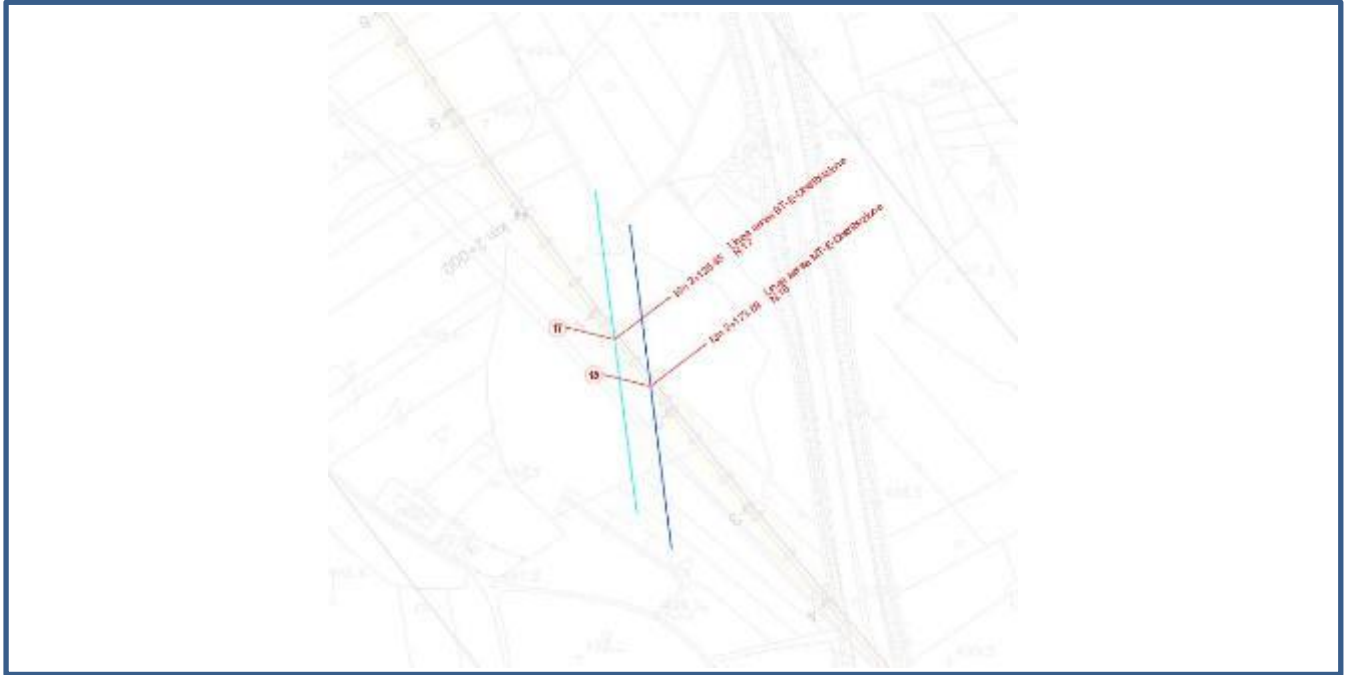
**SCHEDA CENSIMENTO SOTTOSERVIZIO**

<b>Scheda N°</b>	<input type="text" value="17"/>	<b>Codifica</b>	<input type="text" value="EL6"/>
<b>ENTE GESTORE / CONVENZIONE N°</b>	<input type="text" value="E-DISTRIBUZIONE"/>		
<b>TRATTA/LINEA</b>	<input type="text" value="BUONABITACOLO – PRAIA"/>		
<b>TIPOLOGIA</b>	<input type="text" value="ELETTRICO"/>		
<b>Opera di progetto interessata</b>	<input type="text"/>		
<b>Tipologia sottoservizio</b>	<input type="text" value="Parallelismo"/>	<input type="text" value="no"/>	<input type="text" value="Attraversamento"/> <input type="text" value="si"/>
<b>PROGRESSIVA DI PROGETTO</b>	<input type="text" value="Km 2+125.85"/>		
<b>COMUNE</b>	<input type="text" value="MONTESANO SULLA MARCELLANA"/>		
<b>PLANIMETRIA DI RIFERIMENTO</b>	<input type="text"/>		
<b>DESCRIZIONE</b>	<input type="text" value="ATTRAVERSAMENTO LINEA AEREA BT"/>		

**DOCUMENTAZIONE FOTOGRAFICA**







**DOSSIER DI CENSIMENTO SOTTOSERVIZI**

COMMESSA	LOTTO	CODIFICA	DOCUMENTO	REV.	FOGLIO
RC2A	C1 R 53	RG	SI0000 001	B	82 di 273

**SCHEDA CENSIMENTO SOTTOSERVIZIO**

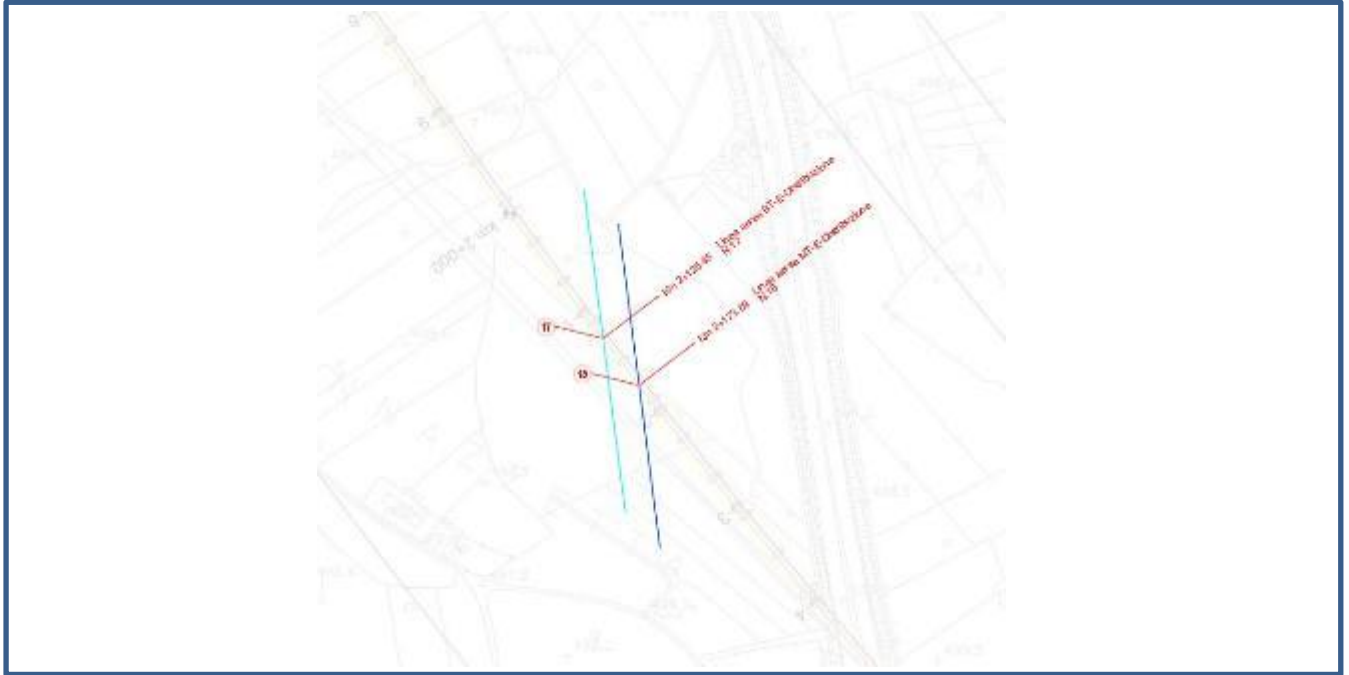
<b>Scheda N°</b>	<b>18</b>	<b>Codifica</b>	<b>EL7</b>
<b>ENTE GESTORE / CONVENZIONE N°</b>	<b>E-DISTRIBUZIONE</b>		
<b>TRATTA/LINEA</b>	<b>BUONABITACOLO – PRAIA</b>		
<b>TIPOLOGIA</b>	<b>ELETTRICO</b>		
<b>Opera di progetto interessata</b>			
<b>Tipologia sottoservizio</b>	<b>Parallelismo</b>	<b>no</b>	<b>Attraversamento</b> <b>si</b>
<b>PROGRESSIVA DI PROGETTO</b>	<b>Km 2+173.69</b>		
<b>COMUNE</b>	<b>MONTESANO SULLA MARCELLANA</b>		
<b>PLANIMETRIA DI RIFERIMENTO</b>			
<b>DESCRIZIONE</b>	<b>ATTRAVERSAMENTO LINEA AEREA MT</b>		

**DOCUMENTAZIONE FOTOGRAFICA**



**DOSSIER DI CENSIMENTO SOTTOSERVIZI**

COMMESSA	LOTTO	CODIFICA	DOCUMENTO	REV.	FOGLIO
RC2A	C1 R 53	RG	SI0000 001	B	83 di 273



DOSSIER DI CENSIMENTO SOTTOSERVIZI

COMMESSA	LOTTO	CODIFICA	DOCUMENTO	REV.	FOGLIO
RC2A	C1 R 53	RG	SI0000 001	B	84 di 273

SCHEDA CENSIMENTO SOTTOSERVIZIO

Scheda N°	19	Codifica	EL8
ENTE GESTORE / CONVENZIONE N°	E-DISTRIBUZIONE		
TRATTA/LINEA	BUONABITACOLO – PRAIA		
TIPOLOGIA	ELETTRICO		
Opera di progetto interessata			
Tipologia sottoservizio	Parallelismo	no	Attraversamento si
PROGRESSIVA DI PROGETTO	Km 2+658.67		
COMUNE	MONTESANO SULLA MARCELLANA		
PLANIMETRIA DI RIFERIMENTO			
DESCRIZIONE	ATTRAVERSAMENTO LINEA AEREA BT E CABINA		

DOCUMENTAZIONE FOTOGRAFICA





DOSSIER DI CENSIMENTO SOTTOSERVIZI

COMMESSA	LOTTO	CODIFICA	DOCUMENTO	REV.	FOGLIO
RC2A	C1 R 53	RG	SI0000 001	B	86 di 273

SCHEDA CENSIMENTO SOTTOSERVIZIO

Scheda N°	20	Codifica	ID8
ENTE GESTORE / CONVENZIONE N°	REGIONE CAMPANIA		
TRATTA/LINEA	BUONABITACOLO – PRAIA		
TIPOLOGIA	IDRICO		
Opera di progetto interessata			
Tipologia sottoservizio	Parallelismo	no	Attraversamento si
PROGRESSIVA DI PROGETTO	Km 2+858.81		
COMUNE	MONTESANO SULLA MARCELLANA		
PLANIMETRIA DI RIFERIMENTO			
DESCRIZIONE	ATTRAVERSAMENTO FOSSO		

DOCUMENTAZIONE FOTOGRAFICA



**DOSSIER DI CENSIMENTO SOTTOSERVIZI**

COMMESSA	LOTTO	CODIFICA	DOCUMENTO	REV.	FOGLIO
RC2A	C1 R 53	RG	SI0000 001	B	87 di 273



**DOSSIER DI CENSIMENTO SOTTOSERVIZI**

COMMESSA	LOTTO	CODIFICA	DOCUMENTO	REV.	FOGLIO
RC2A	C1 R 53	RG	SI0000 001	B	88 di 273

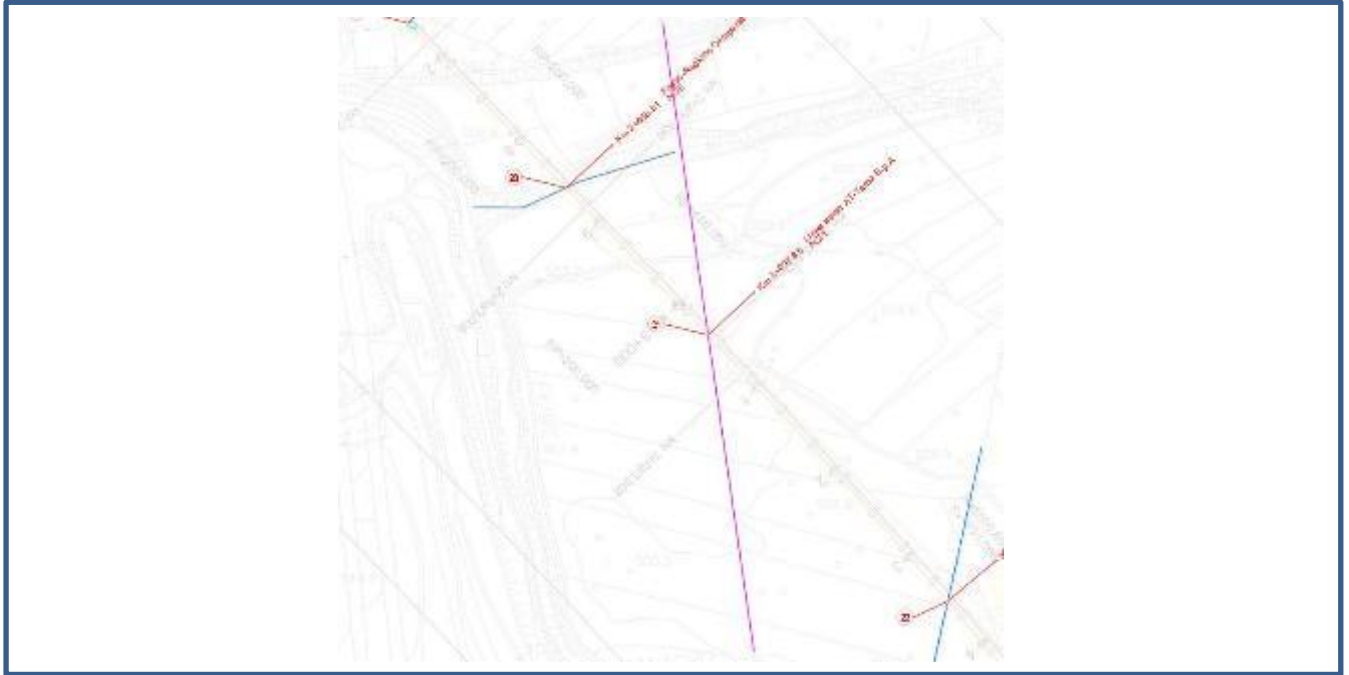
**SCHEDA CENSIMENTO SOTTOSERVIZIO**

<b>Scheda N°</b>	21	<b>Codifica</b>	EL9
<b>ENTE GESTORE / CONVENZIONE N°</b>	TERNA S.P.A.		
<b>TRATTA/LINEA</b>	BUONABITACOLO – PRAIA		
<b>TIPOLOGIA</b>	ELETTRICO		
<b>Opera di progetto interessata</b>			
<b>Tipologia sottoservizio</b>	Parallelismo	no	Attraversamento si
<b>PROGRESSIVA DI PROGETTO</b>	Km 3+037.85		
<b>COMUNE</b>	MONTESANO SULLA MARCELLANA		
<b>PLANIMETRIA DI RIFERIMENTO</b>			
<b>DESCRIZIONE</b>	ATTRAVERSAMENTO LINEA AEREA AT		

**DOCUMENTAZIONE FOTOGRAFICA**







DOSSIER DI CENSIMENTO SOTTOSERVIZI

COMMESSA	LOTTO	CODIFICA	DOCUMENTO	REV.	FOGLIO
RC2A	C1 R 53	RG	SI0000 001	B	90 di 273

SCHEDA CENSIMENTO SOTTOSERVIZIO

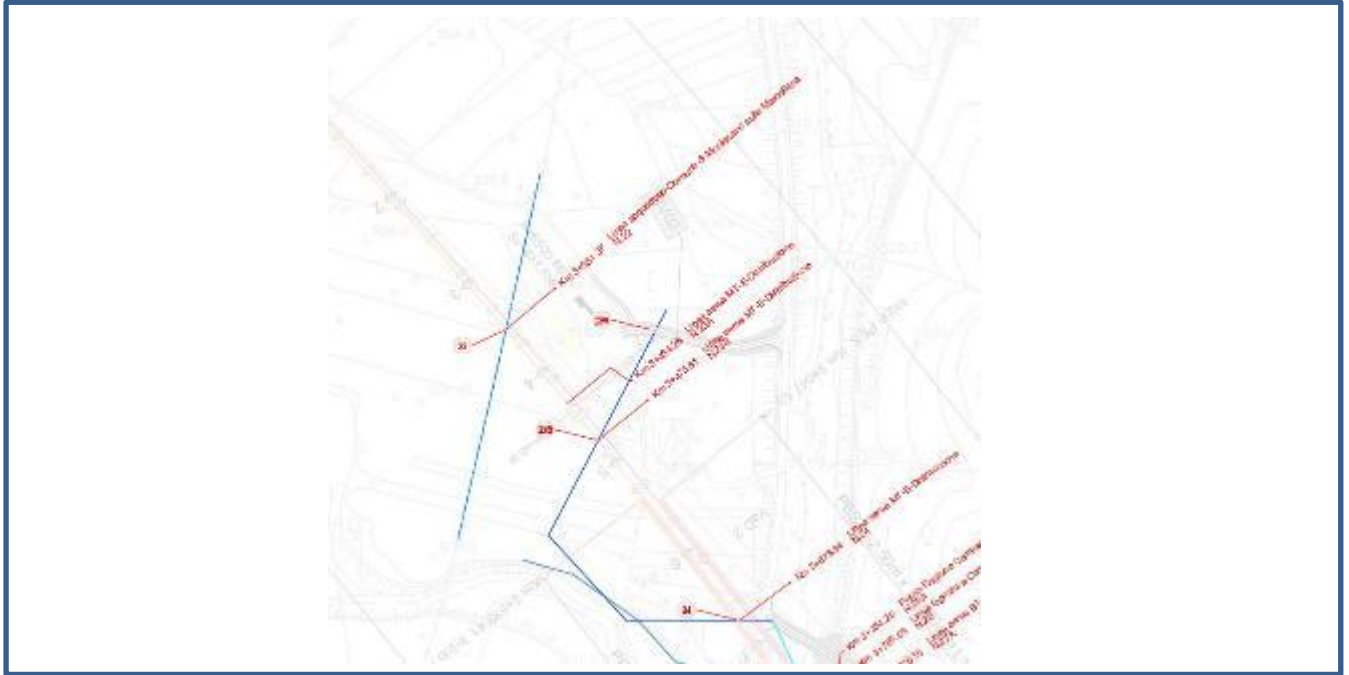
Scheda N°	22	Codifica	ID9
ENTE GESTORE / CONVENZIONE N°	COMUNE DI MONTESANO SULLA MARCELANA		
TRATTA/LINEA	BIVIO ROVAGNANO – PRAJA A MARE		
TIPOLOGIA	IDRICO		
Opera di progetto interessata			
Tipologia sottoservizio	Parallelismo	no	Attraversamento si
PROGRESSIVA DI PROGETTO	Km 3+351.37		
COMUNE	MONTESANO SULLA MARCELLANA		
PLANIMETRIA DI RIFERIMENTO			
DESCRIZIONE	ATTRAVERSAMENTO LINEA ACQUEDOTTO		

DOCUMENTAZIONE FOTOGRAFICA



**DOSSIER DI CENSIMENTO SOTTOSERVIZI**

COMMESSA	LOTTO	CODIFICA	DOCUMENTO	REV.	FOGLIO
RC2A	C1 R 53	RG	SI0000 001	B	91 di 273



**DOSSIER DI CENSIMENTO SOTTOSERVIZI**

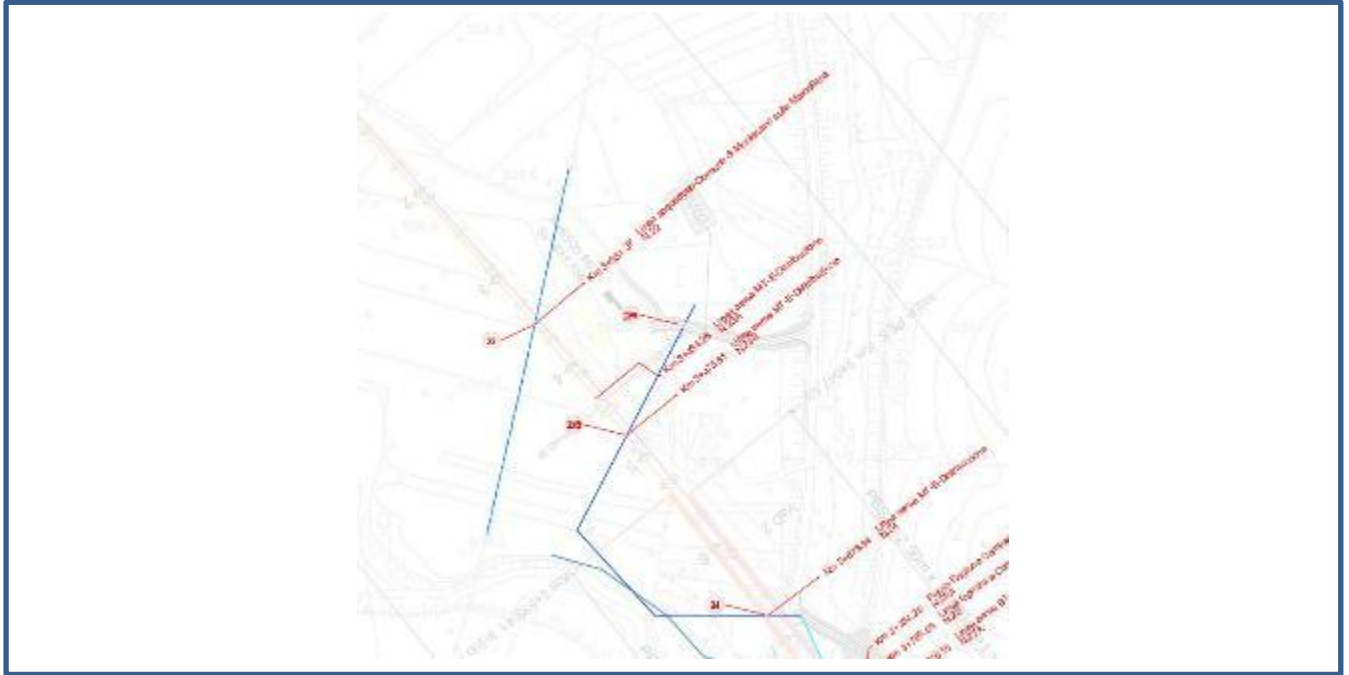
COMMESSA	LOTTO	CODIFICA	DOCUMENTO	REV.	FOGLIO
RC2A	C1 R 53	RG	SI0000 001	B	92 di 273

**SCHEDA CENSIMENTO SOTTOSERVIZIO**

<b>Scheda N°</b>	<b>23A</b>	<b>Codifica</b>	<b>EL10</b>
<b>ENTE GESTORE / CONVENZIONE N°</b>	<b>E-DISTRIBUZIONE</b>		
<b>TRATTA/LINEA</b>	<b>BUONABITACOLO – PRAIA</b>		
<b>TIPOLOGIA</b>	<b>ELETTRICO</b>		
<b>Opera di progetto interessata</b>			
<b>Tipologia sottoservizio</b>	<b>Parallelismo</b>	<b>no</b>	<b>Attraversamento</b> <b>si</b>
<b>PROGRESSIVA DI PROGETTO</b>	<b>Km 3+434.28</b>		
<b>COMUNE</b>	<b>MONTESANO SULLA MARCELLANA</b>		
<b>PLANIMETRIA DI RIFERIMENTO</b>			
<b>DESCRIZIONE</b>	<b>ATTRAVERSAMENTO LINEA AEREA MT</b>		

**DOCUMENTAZIONE FOTOGRAFICA**





DOSSIER DI CENSIMENTO SOTTOSERVIZI

COMMESSA	LOTTO	CODIFICA	DOCUMENTO	REV.	FOGLIO
RC2A	C1 R 53	RG	SI0000 001	B	94 di 273

SCHEDA CENSIMENTO SOTTOSERVIZIO

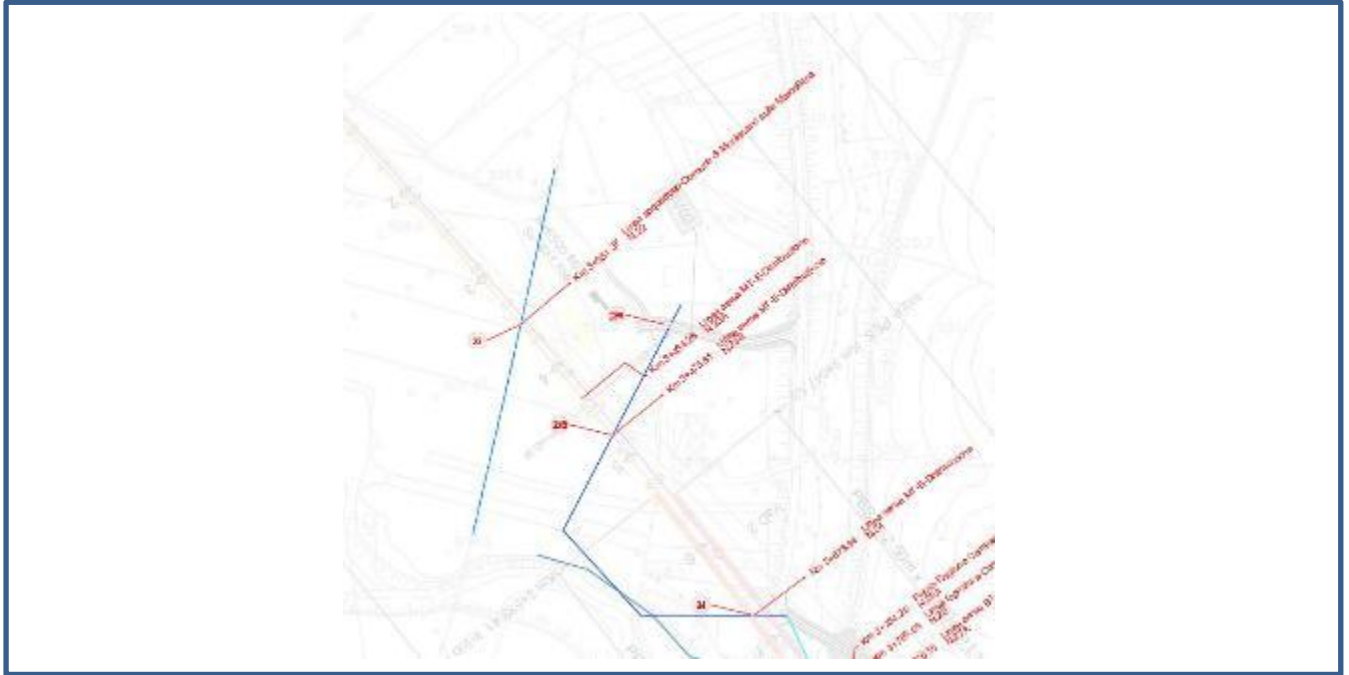
Scheda N°	23B	Codifica	EL11
ENTE GESTORE / CONVENZIONE N°	E-DISTRIBUZIONE		
TRATTA/LINEA	BUONABITACOLO – PRAIA		
TIPOLOGIA	ELETTRICO		
Opera di progetto interessata			
Tipologia sottoservizio	Parallelismo	no	Attraversamento si
PROGRESSIVA DI PROGETTO	Km 3+475.81		
COMUNE	MONTESANO SULLA MARCELLANA		
PLANIMETRIA DI RIFERIMENTO			
DESCRIZIONE	ATTRAVERSAMENTO LINEA AEREA MT		

DOCUMENTAZIONE FOTOGRAFICA



**DOSSIER DI CENSIMENTO SOTTOSERVIZI**

COMMESSA	LOTTO	CODIFICA	DOCUMENTO	REV.	FOGLIO
RC2A	C1 R 53	RG	SI0000 001	B	95 di 273



DOSSIER DI CENSIMENTO SOTTOSERVIZI

COMMESSA	LOTTO	CODIFICA	DOCUMENTO	REV.	FOGLIO
RC2A	C1 R 53	RG	SI0000 001	B	96 di 273

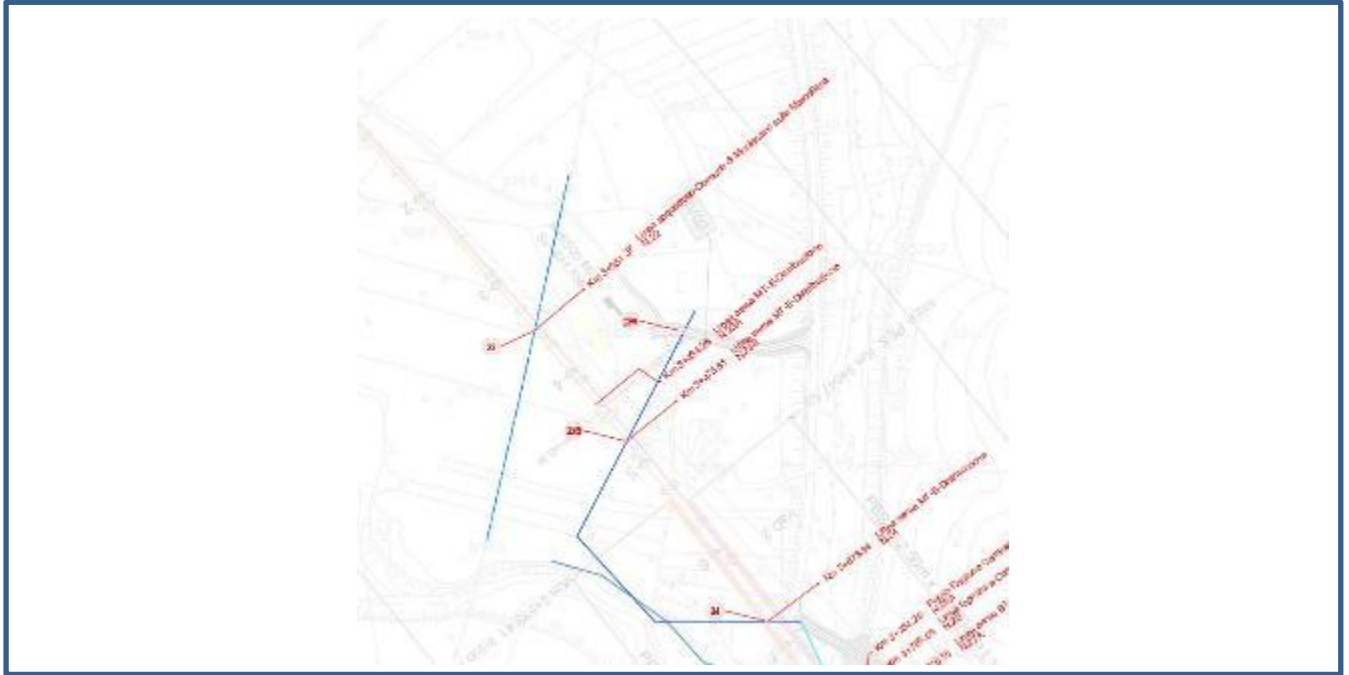
SCHEDA CENSIMENTO SOTTOSERVIZIO

Scheda N°	24	Codifica	EL12
ENTE GESTORE / CONVENZIONE N°	E-DISTRIBUZIONE		
TRATTA/LINEA	BUONABITACOLO – PRAIA		
TIPOLOGIA	ELETTRICO		
Opera di progetto interessata			
Tipologia sottoservizio	Parallelismo	no	Attraversamento si
PROGRESSIVA DI PROGETTO	Km 3+673.34		
COMUNE	BIVIO ROVAGNANO – PRAJA A MARE		
PLANIMETRIA DI RIFERIMENTO			
DESCRIZIONE	ATTRAVERSAMENTO LINEA AEREA MT		

DOCUMENTAZIONE FOTOGRAFICA







**DOSSIER DI CENSIMENTO SOTTOSERVIZI**

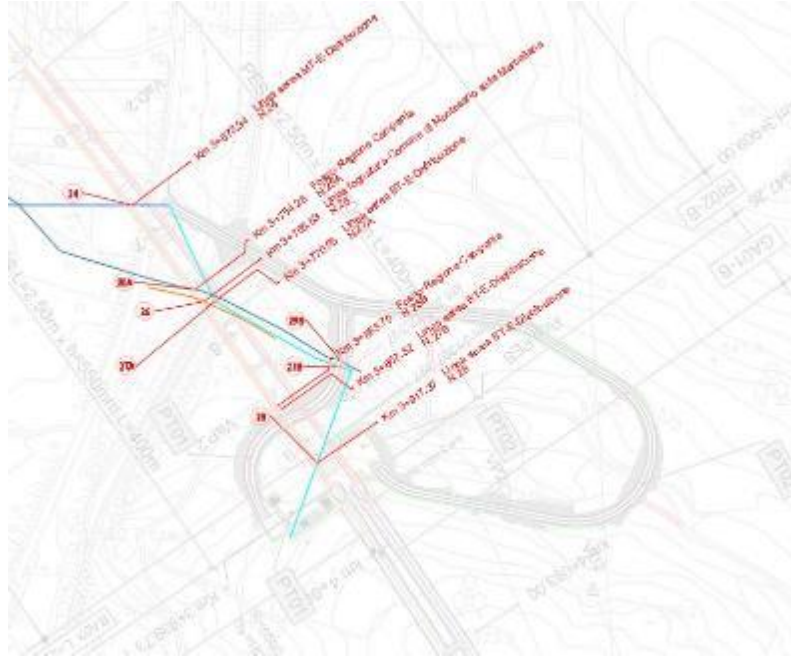
COMMESSA	LOTTO	CODIFICA	DOCUMENTO	REV.	FOGLIO
RC2A	C1 R 53	RG	SI0000 001	B	98 di 273

**SCHEDA CENSIMENTO SOTTOSERVIZIO**

<b>Scheda N°</b>	<b>25A</b>	<b>Codifica</b>	<b>ID10</b>
<b>ENTE GESTORE / CONVENZIONE N°</b>	<b>REGIONE CAMPANIA</b>		
<b>TRATTA/LINEA</b>	<b>BUONABITACOLO – PRAIA</b>		
<b>TIPOLOGIA</b>	<b>IDRICO</b>		
<b>Opera di progetto interessata</b>			
<b>Tipologia sottoservizio</b>	<b>Parallelismo</b>	<b>no</b>	<b>Attraversamento</b> <b>si</b>
<b>PROGRESSIVA DI PROGETTO</b>	<b>Km 3+754.26</b>		
<b>COMUNE</b>	<b>MONTESANO SULLA MARCELLANA</b>		
<b>PLANIMETRIA DI RIFERIMENTO</b>			
<b>DESCRIZIONE</b>	<b>ATTRAVERSAMENTO FOSSO</b>		

**DOCUMENTAZIONE FOTOGRAFICA**





**DOSSIER DI CENSIMENTO SOTTOSERVIZI**

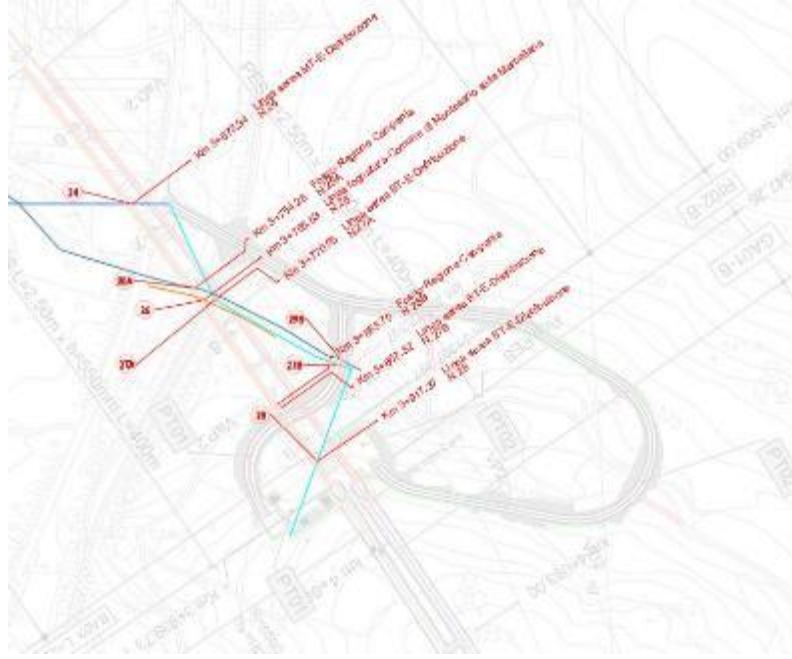
COMMESSA	LOTTO	CODIFICA	DOCUMENTO	REV.	FOGLIO
RC2A	C1 R 53	RG	SI0000 001	B	100 di 273

**SCHEDA CENSIMENTO SOTTOSERVIZIO**

<b>Scheda N°</b>	<b>25B</b>	<b>Codifica</b>	<b>ID11</b>
<b>ENTE GESTORE / CONVENZIONE N°</b>	<b>REGIONE CAMPANIA</b>		
<b>TRATTA/LINEA</b>	<b>BUONABITACOLO – PRAIA</b>		
<b>TIPOLOGIA</b>	<b>IDRICO</b>		
<b>Opera di progetto interessata</b>			
<b>Tipologia sottoservizio</b>	<b>Parallelismo</b>	<b>no</b>	<b>Attraversamento</b> <b>si</b>
<b>PROGRESSIVA DI PROGETTO</b>	<b>Km 3+863.70</b>		
<b>COMUNE</b>	<b>MONTESANO SULLA MARCELLANA</b>		
<b>PLANIMETRIA DI RIFERIMENTO</b>			
<b>DESCRIZIONE</b>	<b>ATTRAVERSAMENTO FOSSO</b>		

**DOCUMENTAZIONE FOTOGRAFICA**





DOSSIER DI CENSIMENTO SOTTOSERVIZI

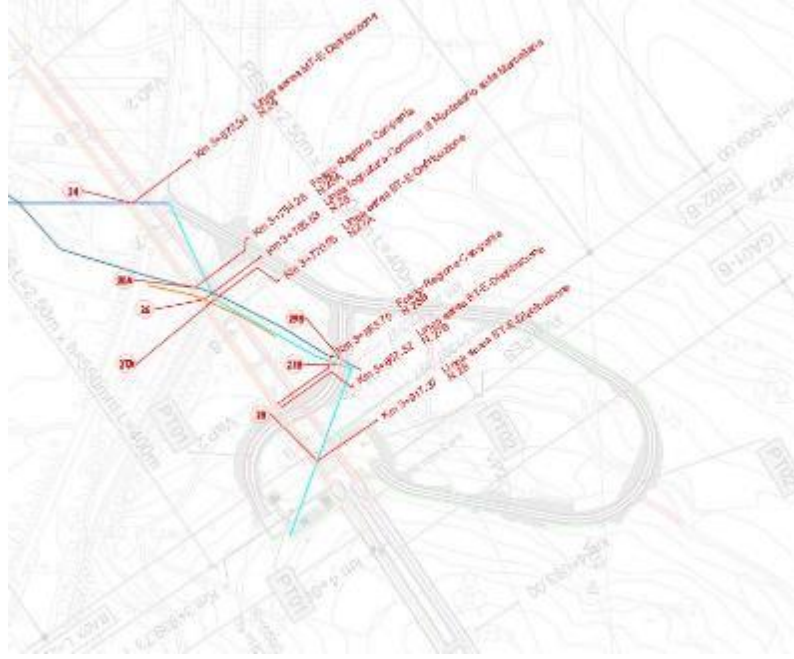
COMMESSA	LOTTO	CODIFICA	DOCUMENTO	REV.	FOGLIO
RC2A	C1 R 53	RG	SI0000 001	B	102 di 273

SCHEDA CENSIMENTO SOTTOSERVIZIO

Scheda N°	26	Codifica	ID12
ENTE GESTORE / CONVENZIONE N°	COMUNE DI MONTESANO SULLA MARCELLANA		
TRATTA/LINEA	BUONABITACOLO – PRAIA		
TIPOLOGIA	IDRICO		
Opera di progetto interessata			
Tipologia sottoservizio	Parallelismo	no	Attraversamento si
PROGRESSIVA DI PROGETTO	Km 3+765.63		
COMUNE	MONTESANO SULLA MARCELLANA		
PLANIMETRIA DI RIFERIMENTO			
DESCRIZIONE	ATTRAVERSAMENTO LINEA FOGNATURA		

DOCUMENTAZIONE FOTOGRAFICA





**DOSSIER DI CENSIMENTO SOTTOSERVIZI**

COMMESSA	LOTTO	CODIFICA	DOCUMENTO	REV.	FOGLIO
RC2A	C1 R 53	RG	SI0000 001	B	104 di 273

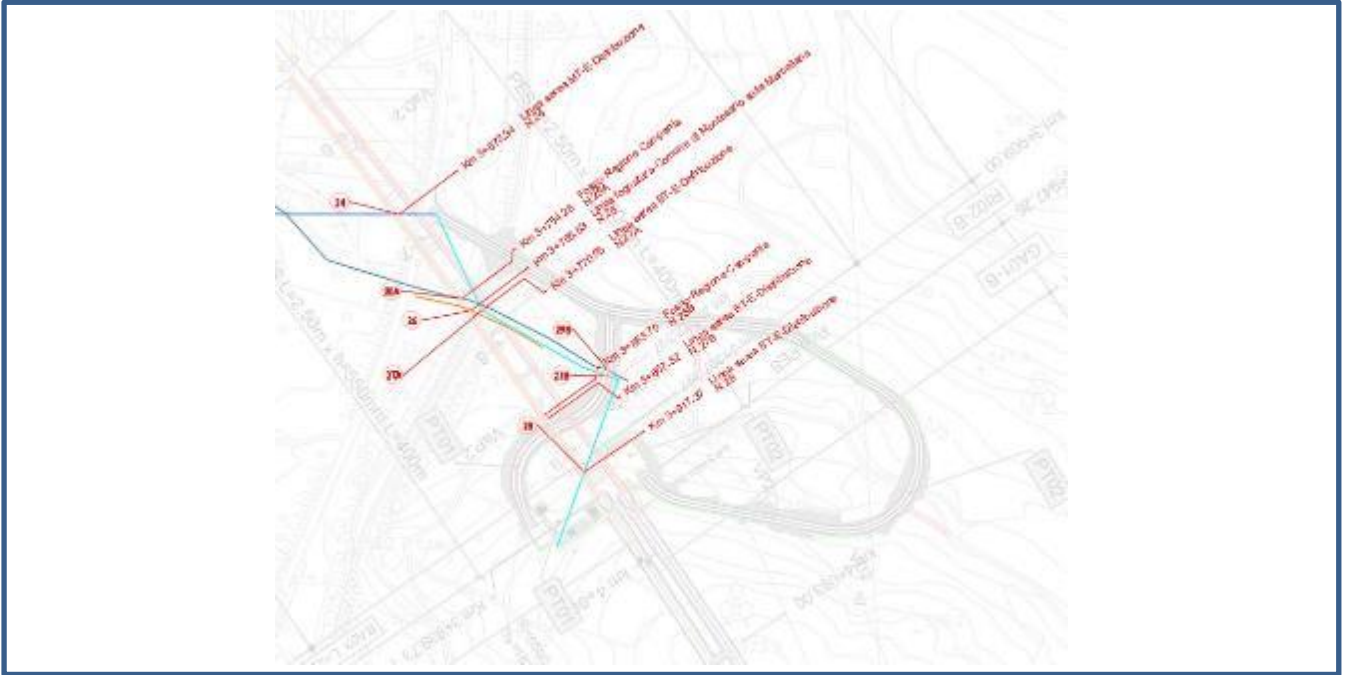
**SCHEDA CENSIMENTO SOTTOSERVIZIO**

<b>Scheda N°</b>	<b>27A</b>	<b>Codifica</b>	<b>EL13</b>
<b>ENTE GESTORE / CONVENZIONE N°</b>	<b>E-DISTRIBUZIONE</b>		
<b>TRATTA/LINEA</b>	<b>BUONABITACOLO – PRAIA</b>		
<b>TIPOLOGIA</b>	<b>ELETTRICO</b>		
<b>Opera di progetto interessata</b>			
<b>Tipologia sottoservizio</b>	<b>Parallelismo</b>	<b>no</b>	<b>Attraversamento</b> <b>si</b>
<b>PROGRESSIVA DI PROGETTO</b>	<b>Km 3+770.55</b>		
<b>COMUNE</b>	<b>MONTESANO SULLA MARCELLANA</b>		
<b>PLANIMETRIA DI RIFERIMENTO</b>			
<b>DESCRIZIONE</b>	<b>ATTRAVERSAMENTO LINEA AEREA BT</b>		

**DOCUMENTAZIONE FOTOGRAFICA**







**DOSSIER DI CENSIMENTO SOTTOSERVIZI**

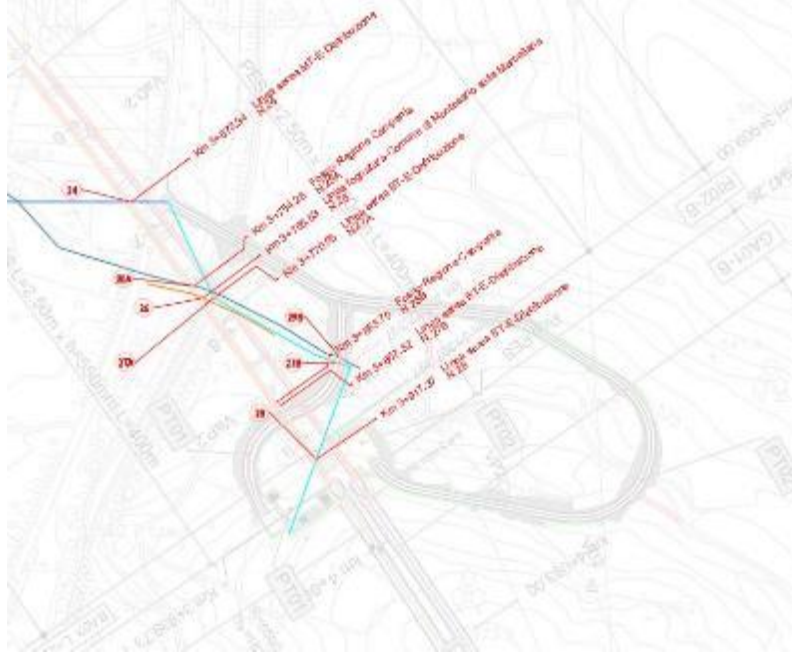
COMMESSA	LOTTO	CODIFICA	DOCUMENTO	REV.	FOGLIO
RC2A	C1 R 53	RG	SI0000 001	B	106 di 273

**SCHEDA CENSIMENTO SOTTOSERVIZIO**

<b>Scheda N°</b>	<b>27B</b>	<b>Codifica</b>	<b>EL14</b>
<b>ENTE GESTORE / CONVENZIONE N°</b>	<b>E-DISTRIBUZIONE</b>		
<b>TRATTA/LINEA</b>	<b>BUONABITACOLO – PRAIA</b>		
<b>TIPOLOGIA</b>	<b>ELETTRICO</b>		
<b>Opera di progetto interessata</b>			
<b>Tipologia sottoservizio</b>	<b>Parallelismo</b>	<b>no</b>	<b>Attraversamento</b> <b>si</b>
<b>PROGRESSIVA DI PROGETTO</b>	<b>Km 3+867.52</b>		
<b>COMUNE</b>	<b>MONTESANO SULLA MARCELLANA</b>		
<b>PLANIMETRIA DI RIFERIMENTO</b>			
<b>DESCRIZIONE</b>	<b>ATTRAVERSAMENTO LINEA AEREA BT</b>		

**DOCUMENTAZIONE FOTOGRAFICA**





DOSSIER DI CENSIMENTO SOTTOSERVIZI

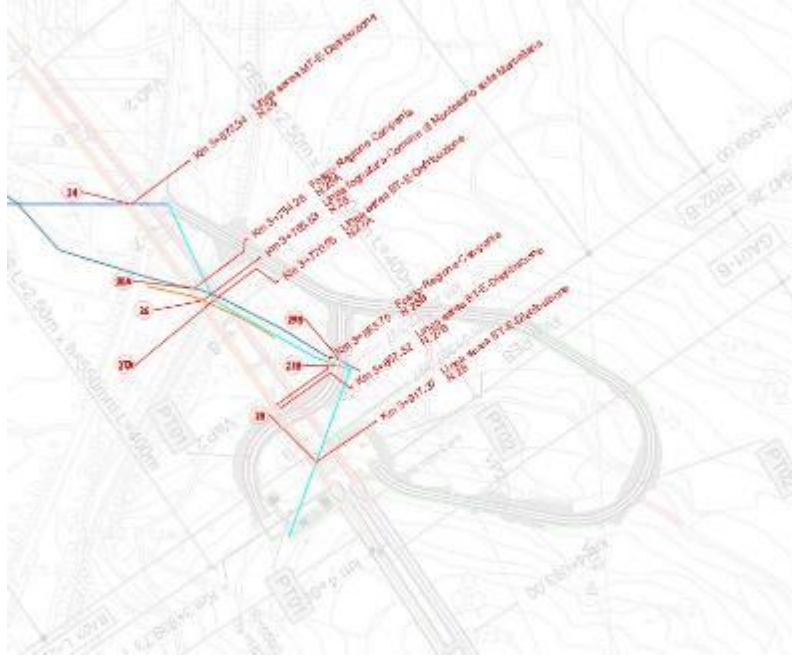
COMMESSA	LOTTO	CODIFICA	DOCUMENTO	REV.	FOGLIO
RC2A	C1 R 53	RG	SI0000 001	B	108 di 273

SCHEDA CENSIMENTO SOTTOSERVIZIO

Scheda N°	28	Codifica	EL15
ENTE GESTORE / CONVENZIONE N°	E-DISTRIBUZIONE		
TRATTA/LINEA	BUONABITACOLO – PRAIA		
TIPOLOGIA	ELETTRICO		
Opera di progetto interessata			
Tipologia sottoservizio	Parallelismo	no	Attraversamento si
PROGRESSIVA DI PROGETTO	Km 3+917.37		
COMUNE	CASALBUONO		
PLANIMETRIA DI RIFERIMENTO			
DESCRIZIONE	ATTRAVERSAMENTO LINEA AEREA BT		

DOCUMENTAZIONE FOTOGRAFICA





**DOSSIER DI CENSIMENTO SOTTOSERVIZI**

COMMESSA	LOTTO	CODIFICA	DOCUMENTO	REV.	FOGLIO
RC2A	C1 R 53	RG	SI0000 001	B	110 di 273

**SCHEDA CENSIMENTO SOTTOSERVIZIO**

<b>Scheda N°</b>	29	<b>Codifica</b>	T5
<b>ENTE GESTORE / CONVENZIONE N°</b>	TELECOM ITALIA S.P.A.		
<b>TRATTA/LINEA</b>	BUONABITACOLO – PRAIA		
<b>TIPOLOGIA</b>	TELEFONICO		
<b>Opera di progetto interessata</b>			
<b>Tipologia sottoservizio</b>	Parallelismo	no	Attraversamento si
<b>PROGRESSIVA DI PROGETTO</b>	Km 17+514.60		
<b>COMUNE</b>	LAGONEGRO		
<b>PLANIMETRIA DI RIFERIMENTO</b>			
<b>DESCRIZIONE</b>	ATTRAVERSAMENTO LINEA AEREA TELEFONICA		

**DOCUMENTAZIONE FOTOGRAFICA**





DOSSIER DI CENSIMENTO SOTTOSERVIZI

COMMESSA	LOTTO	CODIFICA	DOCUMENTO	REV.	FOGLIO
RC2A	C1 R 53	RG	SI0000 001	B	112 di 273

SCHEDA CENSIMENTO SOTTOSERVIZIO

Scheda N°	30	Codifica	EL16
ENTE GESTORE / CONVENZIONE N°	E-DISTRIBUZIONE		
TRATTA/LINEA	BUONABITACOLO – PRAIA		
TIPOLOGIA	ELETTRICO		
Opera di progetto interessata			
Tipologia sottoservizio	Parallelismo	no	Attraversamento si
PROGRESSIVA DI PROGETTO	Km 17+573.40		
COMUNE	LAGONEGRO		
PLANIMETRIA DI RIFERIMENTO			
DESCRIZIONE	ATTRAVERSAMENTO LINEA AEREA MT		

DOCUMENTAZIONE FOTOGRAFICA







**DOSSIER DI CENSIMENTO SOTTOSERVIZI**

COMMESSA	LOTTO	CODIFICA	DOCUMENTO	REV.	FOGLIO
RC2A	C1 R 53	RG	SI0000 001	B	114 di 273

**SCHEDA CENSIMENTO SOTTOSERVIZIO**

<b>Scheda N°</b>	<b>31</b>	<b>Codifica</b>	<b>ID13</b>
<b>ENTE GESTORE / CONVENZIONE N°</b>	ACQUEDOTTO LUCANO S.P.A.		
<b>TRATTA/LINEA</b>	BUONABITACOLO – PRAIA		
<b>TIPOLOGIA</b>	IDRICO		
<b>Opera di progetto interessata</b>			
<b>Tipologia sottoservizio</b>	<b>Parallelismo</b>	<b>no</b>	<b>Attraversamento</b> <b>si</b>
<b>PROGRESSIVA DI PROGETTO</b>	Km 17+620.47		
<b>COMUNE</b>	LAGONEGRO		
<b>PLANIMETRIA DI RIFERIMENTO</b>			
<b>DESCRIZIONE</b>	ATTRAVERSAMENTO LINEA ACQUEDOTTO		

**DOCUMENTAZIONE FOTOGRAFICA**





**DOSSIER DI CENSIMENTO SOTTOSERVIZI**

COMMESSA	LOTTO	CODIFICA	DOCUMENTO	REV.	FOGLIO
RC2A	C1 R 53	RG	SI0000 001	B	116 di 273

**SCHEDA CENSIMENTO SOTTOSERVIZIO**

<b>Scheda N°</b>	<b>32</b>	<b>Codifica</b>	<b>ID14</b>
<b>ENTE GESTORE / CONVENZIONE N°</b>	ACQUEDOTTO LUCANO S.P.A.		
<b>TRATTA/LINEA</b>	BUONABITACOLO – PRAIA		
<b>TIPOLOGIA</b>	IDRICO		
<b>Opera di progetto interessata</b>			
<b>Tipologia sottoservizio</b>	<b>Parallelismo</b>	<b>no</b>	<b>Attraversamento</b> <b>si</b>
<b>PROGRESSIVA DI PROGETTO</b>	Km 17+641.90		
<b>COMUNE</b>	LAGONEGRO		
<b>PLANIMETRIA DI RIFERIMENTO</b>			
<b>DESCRIZIONE</b>	ATTRAVERSAMENTO LINEA ACQUEDOTTO		

**DOCUMENTAZIONE FOTOGRAFICA**





DOSSIER DI CENSIMENTO SOTTOSERVIZI

COMMESSA	LOTTO	CODIFICA	DOCUMENTO	REV.	FOGLIO
RC2A	C1 R 53	RG	SI0000 001	B	118 di 273

SCHEDA CENSIMENTO SOTTOSERVIZIO

Scheda N°	33	Codifica	EL17
ENTE GESTORE / CONVENZIONE N°	PRIVATO		
TRATTA/LINEA	BUONABITACOLO – PRAIA		
TIPOLOGIA	ELETTRICO		
Opera di progetto interessata			
Tipologia sottoservizio	Parallelismo	si	Attraversamento no
PROGRESSIVA DI PROGETTO	Km 17+711.15		
COMUNE	LAGONEGRO		
PLANIMETRIA DI RIFERIMENTO			
DESCRIZIONE	PARALLELISMO LINEA ILLUMINAZIONE PRIVATA		

DOCUMENTAZIONE FOTOGRAFICA





**DOSSIER DI CENSIMENTO SOTTOSERVIZI**

COMMESSA	LOTTO	CODIFICA	DOCUMENTO	REV.	FOGLIO
RC2A	C1 R 53	RG	SI0000 001	B	120 di 273

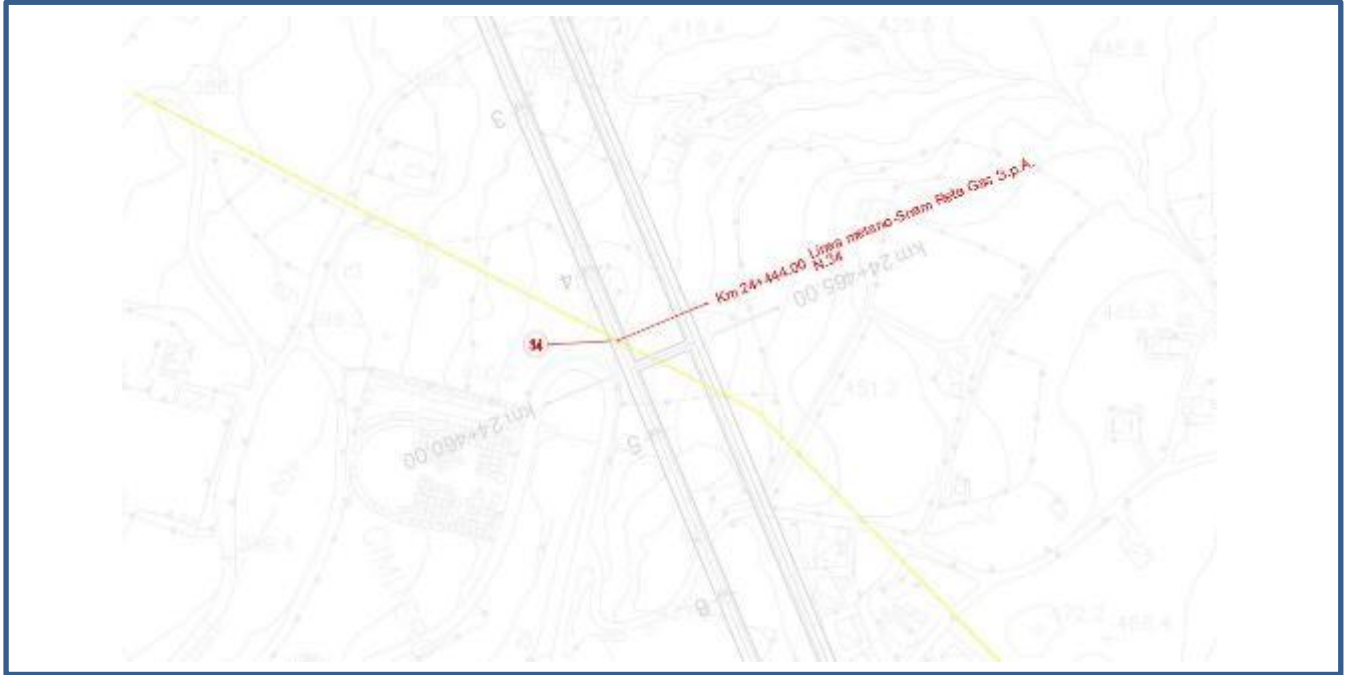
**SCHEDA CENSIMENTO SOTTOSERVIZIO**

<b>Scheda N°</b>	<b>34</b>	<b>Codifica</b>	<b>MET1</b>
<b>ENTE GESTORE / CONVENZIONE N°</b>	SNAM RETE GAS S.P.A.		
<b>TRATTA/LINEA</b>	BUONABITACOLO – PRAIA		
<b>TIPOLOGIA</b>	METANODOTTO		
<b>Opera di progetto interessata</b>			
<b>Tipologia sottoservizio</b>	<b>Parallelismo</b>	<b>no</b>	<b>Attraversamento</b> <b>si</b>
<b>PROGRESSIVA DI PROGETTO</b>	Km 24+444.00		
<b>COMUNE</b>	RIVELLO		
<b>PLANIMETRIA DI RIFERIMENTO</b>			
<b>DESCRIZIONE</b>	ATTRAVERSAMENTO LINEA INTERRATA METANO A.P.		

**DOCUMENTAZIONE FOTOGRAFICA**







**DOSSIER DI CENSIMENTO SOTTOSERVIZI**

COMMESSA	LOTTO	CODIFICA	DOCUMENTO	REV.	FOGLIO
RC2A	C1 R 53	RG	SI0000 001	B	122 di 273

**SCHEDA CENSIMENTO SOTTOSERVIZIO**

<b>Scheda N°</b>	<b>35</b>	<b>Codifica</b>	<b>MET2</b>
<b>ENTE GESTORE / CONVENZIONE N°</b>	SNAM RETE GAS S.P.A.		
<b>TRATTA/LINEA</b>	BUONABITACOLO – PRAIA		
<b>TIPOLOGIA</b>	METANODOTTO		
<b>Opera di progetto interessata</b>			
<b>Tipologia sottoservizio</b>	<b>Parallelismo</b>	<b>No</b>	<b>Attraversamento</b> <b>si</b>
<b>PROGRESSIVA DI PROGETTO</b>	Km 25+064.78		
<b>COMUNE</b>	RIVELLO		
<b>PLANIMETRIA DI RIFERIMENTO</b>			
<b>DESCRIZIONE</b>	ATTRAVERSAMENTO LINEA INTERRATA METANO A.P. – DIRAMAZIONE PER LAGONEGRO DN 150 78 BAR		

**DOCUMENTAZIONE FOTOGRAFICA**





**DOSSIER DI CENSIMENTO SOTTOSERVIZI**

COMMESSA	LOTTO	CODIFICA	DOCUMENTO	REV.	FOGLIO
RC2A	C1 R 53	RG	SI0000 001	B	124 di 273

**SCHEDA CENSIMENTO SOTTOSERVIZIO**

<b>Scheda N°</b>	<b>36</b>	<b>Codifica</b>	<b>ID15</b>
<b>ENTE GESTORE / CONVENZIONE N°</b>	ACQUEDOTTO LUCANO S.P.A.		
<b>TRATTA/LINEA</b>	BUONABITACOLO – PRAIA		
<b>TIPOLOGIA</b>	IDRICO		
<b>Opera di progetto interessata</b>			
<b>Tipologia sottoservizio</b>	<b>Parallelismo</b>	<b>no</b>	<b>Attraversamento</b> <b>si</b>
<b>PROGRESSIVA DI PROGETTO</b>	Km 26+294.15		
<b>COMUNE</b>	LAGONEGRO		
<b>PLANIMETRIA DI RIFERIMENTO</b>			
<b>DESCRIZIONE</b>	ATTRAVERSAMENTO LINEA ACQUEDOTTO		

**DOCUMENTAZIONE FOTOGRAFICA**





**DOSSIER DI CENSIMENTO SOTTOSERVIZI**

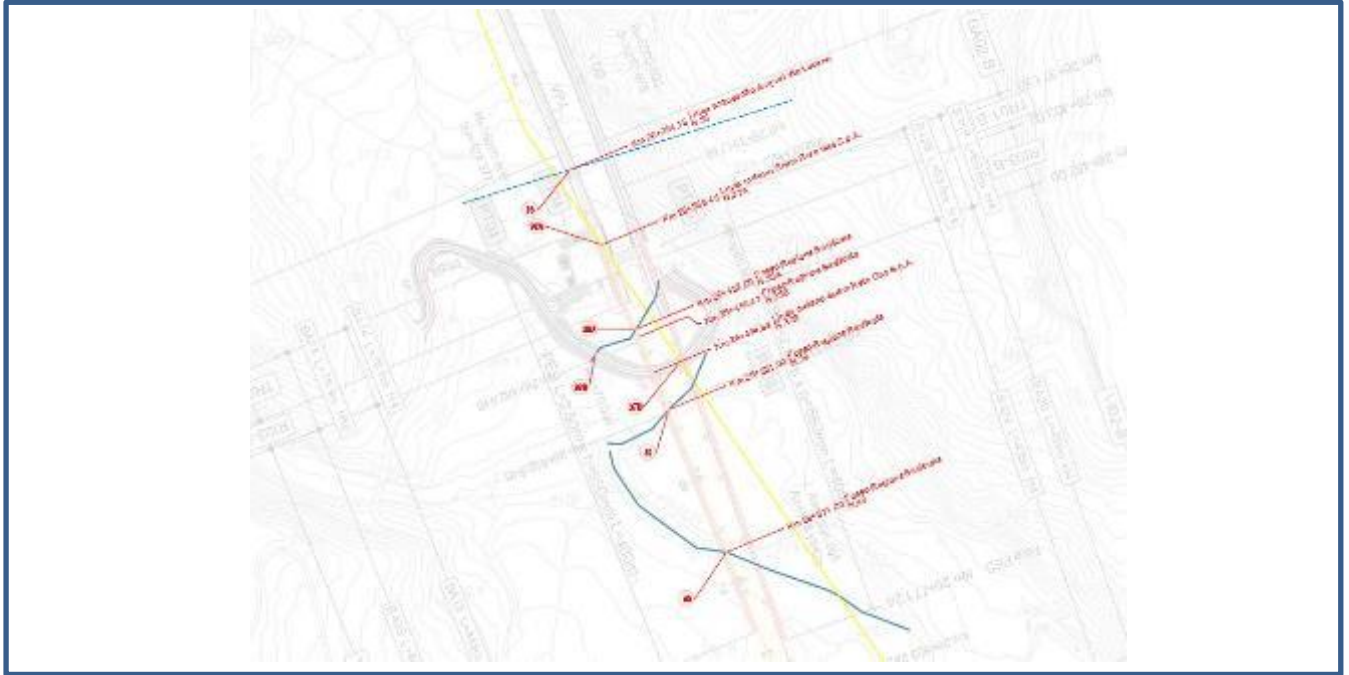
COMMESSA	LOTTO	CODIFICA	DOCUMENTO	REV.	FOGLIO
RC2A	C1 R 53	RG	SI0000 001	B	126 di 273

**SCHEDA CENSIMENTO SOTTOSERVIZIO**

<b>Scheda N°</b>	<b>37A</b>	<b>Codifica</b>	<b>MET3</b>
<b>ENTE GESTORE / CONVENZIONE N°</b>	SNAM RETE GAS S.P.A.		
<b>TRATTA/LINEA</b>	BUONABITACOLO – PRAIA		
<b>TIPOLOGIA</b>	METANODOTTO		
<b>Opera di progetto interessata</b>			
<b>Tipologia sottoservizio</b>	<b>Parallelismo</b>	<b>No</b>	<b>Attraversamento</b> <b>si</b>
<b>PROGRESSIVA DI PROGETTO</b>	Km 26+368.45		
<b>COMUNE</b>	RIVELLO		
<b>PLANIMETRIA DI RIFERIMENTO</b>			
<b>DESCRIZIONE</b>	ATTRAVERSAMENTO LINEA INTERRATA METANO A.P. – DIRAMAZIONE PER LAGONEGRO DN 150 78 BAR		

**DOCUMENTAZIONE FOTOGRAFICA**





**DOSSIER DI CENSIMENTO SOTTOSERVIZI**

COMMESSA	LOTTO	CODIFICA	DOCUMENTO	REV.	FOGLIO
RC2A	C1 R 53	RG	SI0000 001	B	128 di 273

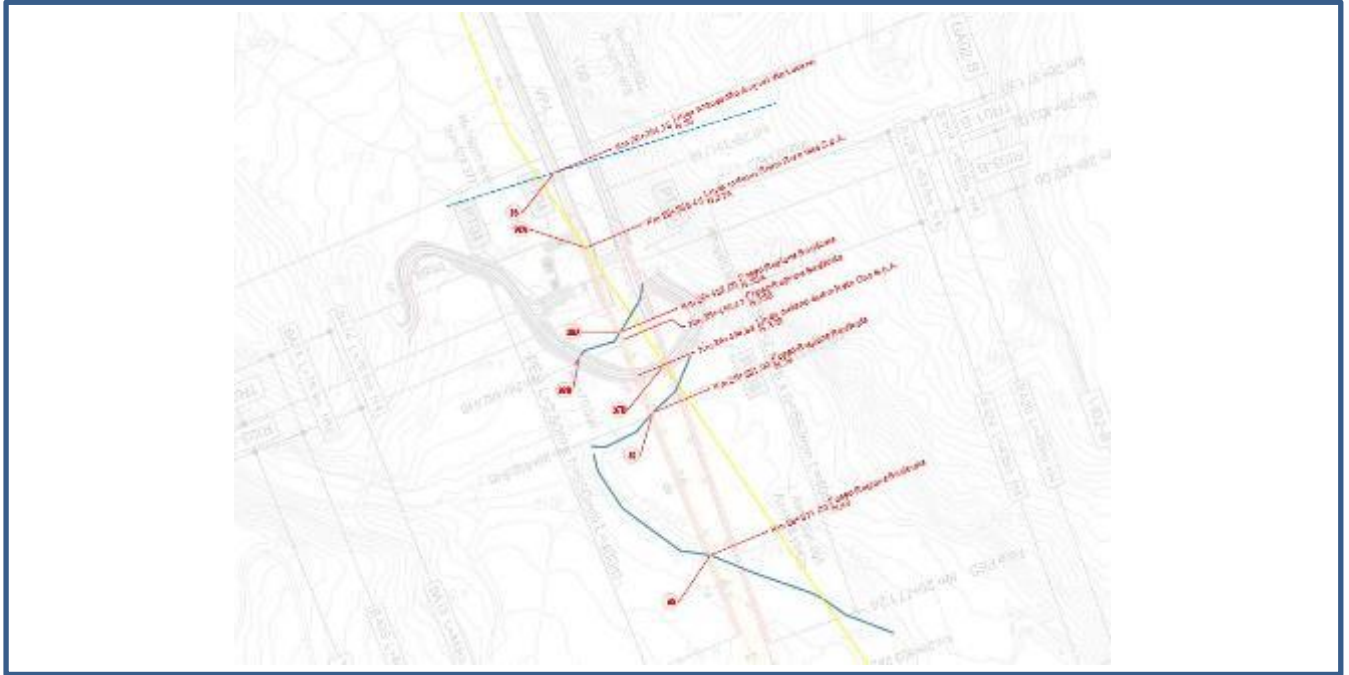
**SCHEDA CENSIMENTO SOTTOSERVIZIO**

<b>Scheda N°</b>	<b>37B</b>	<b>Codifica</b>	<b>MET4</b>
<b>ENTE GESTORE / CONVENZIONE N°</b>	SNAM RETE GAS S.P.A.		
<b>TRATTA/LINEA</b>	BUONABITACOLO – PRAIA		
<b>TIPOLOGIA</b>	METANODOTTO		
<b>Opera di progetto interessata</b>			
<b>Tipologia sottoservizio</b>	<b>Parallelismo</b>	<b>No</b>	<b>Attraversamento</b> <b>si</b>
<b>PROGRESSIVA DI PROGETTO</b>	Km 26+94.83		
<b>COMUNE</b>	RIVELLO		
<b>PLANIMETRIA DI RIFERIMENTO</b>			
<b>DESCRIZIONE</b>	ATTRAVERSAMENTO LINEA INTERRATA METANO A.P. – DIRAMAZIONE PER LAGONEGRO DN 150 78 BAR		

**DOCUMENTAZIONE FOTOGRAFICA**







DOSSIER DI CENSIMENTO SOTTOSERVIZI

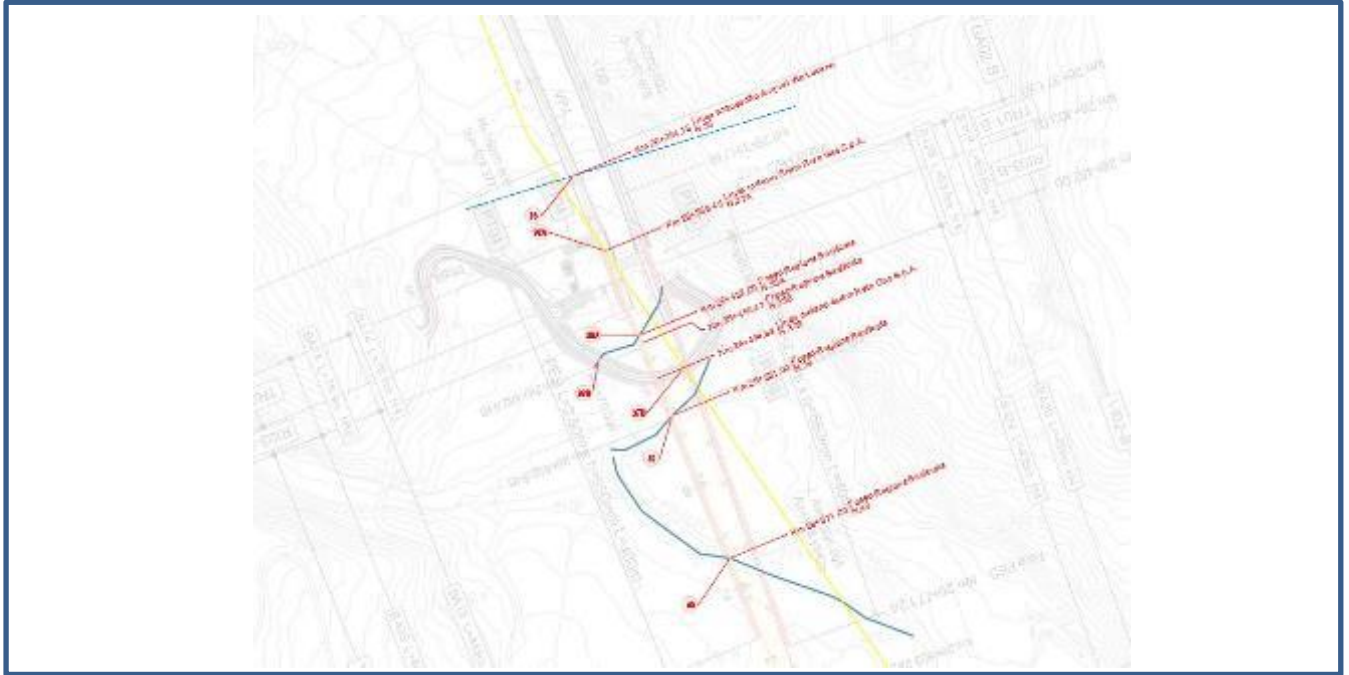
COMMESSA	LOTTO	CODIFICA	DOCUMENTO	REV.	FOGLIO
RC2A	C1 R 53	RG	SI0000 001	B	130 di 273

SCHEDA CENSIMENTO SOTTOSERVIZIO

Scheda N°	38A	Codifica	ID16
ENTE GESTORE / CONVENZIONE N°	REGIONE BASILICATA		
TRATTA/LINEA	BUONABITACOLO – PRAIA		
TIPOLOGIA	IDRICO		
Opera di progetto interessata			
Tipologia sottoservizio	Parallelismo	no	Attraversamento si
PROGRESSIVA DI PROGETTO	Km 26+452.00		
COMUNE	RIVELLO		
PLANIMETRIA DI RIFERIMENTO			
DESCRIZIONE	ATTRAVERSAMENTO FOSSO		

DOCUMENTAZIONE FOTOGRAFICA





**DOSSIER DI CENSIMENTO SOTTOSERVIZI**

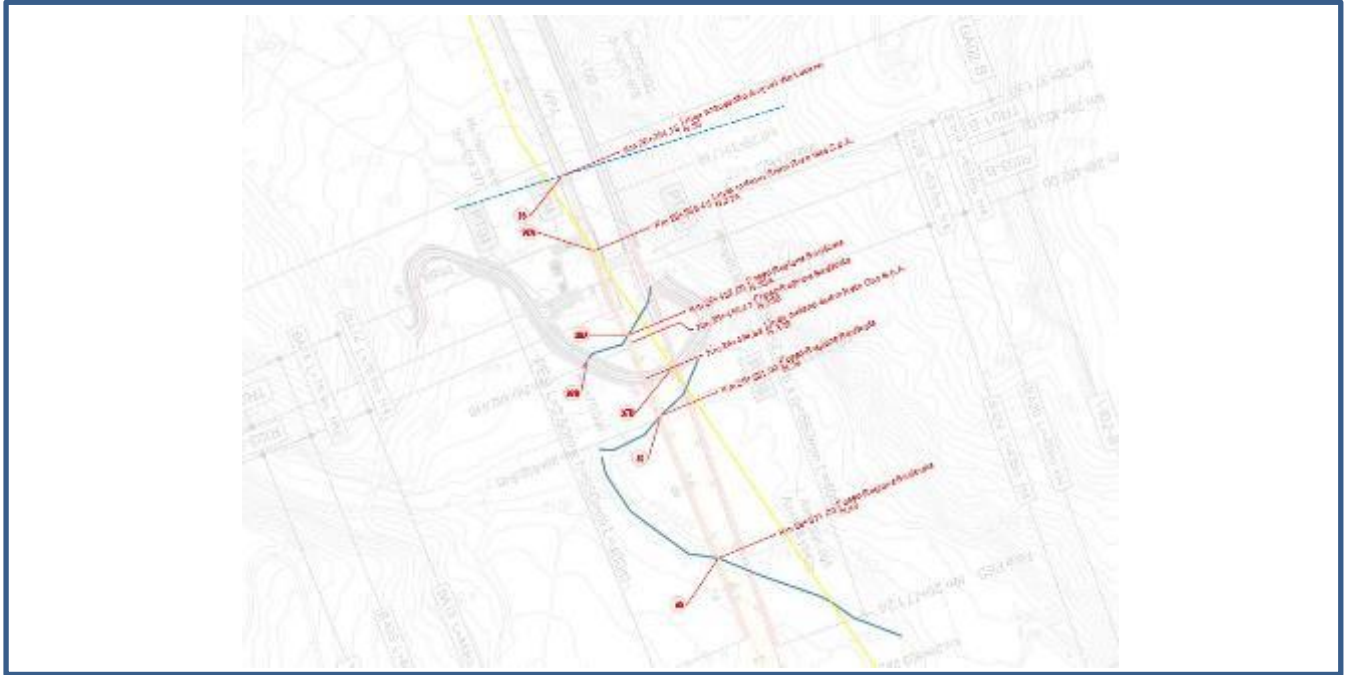
COMMESSA	LOTTO	CODIFICA	DOCUMENTO	REV.	FOGLIO
RC2A	C1 R 53	RG	SI0000 001	B	132 di 273

**SCHEDA CENSIMENTO SOTTOSERVIZIO**

<b>Scheda N°</b>	<b>38B</b>	<b>Codifica</b>	<b>ID17</b>
<b>ENTE GESTORE / CONVENZIONE N°</b>	<b>REGIONE BASILICATA</b>		
<b>TRATTA/LINEA</b>	<b>BUONABITACOLO – PRAIA</b>		
<b>TIPOLOGIA</b>	<b>IDRICO</b>		
<b>Opera di progetto interessata</b>			
<b>Tipologia sottoservizio</b>	<b>Parallelismo</b>	<b>no</b>	<b>Attraversamento</b> <b>si</b>
<b>PROGRESSIVA DI PROGETTO</b>	<b>Km 26+459.47</b>		
<b>COMUNE</b>	<b>RIVELLO</b>		
<b>PLANIMETRIA DI RIFERIMENTO</b>			
<b>DESCRIZIONE</b>	<b>ATTRAVERSAMENTO FOSSO</b>		

**DOCUMENTAZIONE FOTOGRAFICA**





**DOSSIER DI CENSIMENTO SOTTOSERVIZI**

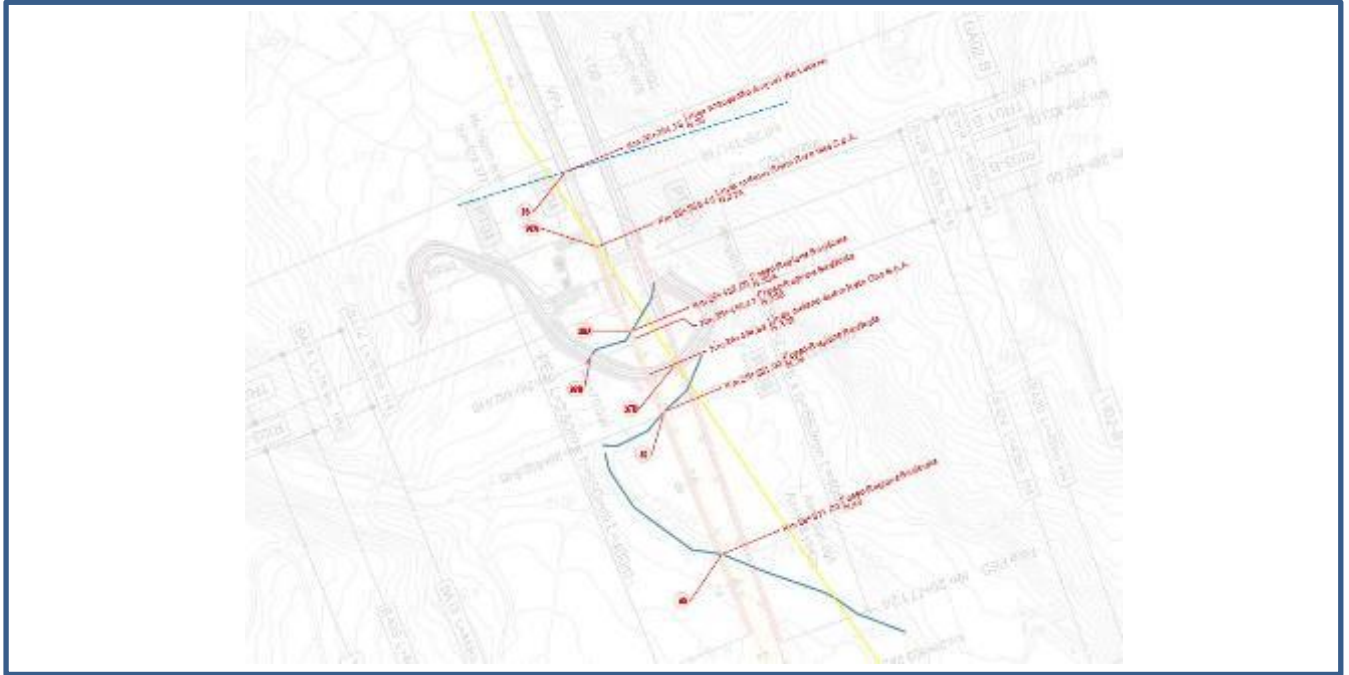
COMMESSA	LOTTO	CODIFICA	DOCUMENTO	REV.	FOGLIO
RC2A	C1 R 53	RG	SI0000 001	B	134 di 273

**SCHEDA CENSIMENTO SOTTOSERVIZIO**

<b>Scheda N°</b>	<b>39</b>	<b>Codifica</b>	<b>ID18</b>
<b>ENTE GESTORE / CONVENZIONE N°</b>	<b>REGIONE BASILICATA</b>		
<b>TRATTA/LINEA</b>	<b>BUONABITACOLO – PRAIA</b>		
<b>TIPOLOGIA</b>	<b>IDRICO</b>		
<b>Opera di progetto interessata</b>			
<b>Tipologia sottoservizio</b>	<b>Parallelismo</b>	<b>no</b>	<b>Attraversamento</b> <b>si</b>
<b>PROGRESSIVA DI PROGETTO</b>	<b>Km 26.531.00</b>		
<b>COMUNE</b>	<b>RIVELLO</b>		
<b>PLANIMETRIA DI RIFERIMENTO</b>			
<b>DESCRIZIONE</b>	<b>ATTRAVERSAMENTO FOSSO</b>		

**DOCUMENTAZIONE FOTOGRAFICA**





DOSSIER DI CENSIMENTO SOTTOSERVIZI

COMMESSA	LOTTO	CODIFICA	DOCUMENTO	REV.	FOGLIO
RC2A	C1 R 53	RG	SI0000 001	B	136 di 273

SCHEDA CENSIMENTO SOTTOSERVIZIO

Scheda N°	40	Codifica	ID19
ENTE GESTORE / CONVENZIONE N°	REGIONE BASILICATA		
TRATTA/LINEA	BUONABITACOLO – PRAIA		
TIPOLOGIA	IDRICO		
Opera di progetto interessata			
Tipologia sottoservizio	Parallelismo	no	Attraversamento si
PROGRESSIVA DI PROGETTO	Km 26+671.00		
COMUNE	RIVELLO		
PLANIMETRIA DI RIFERIMENTO			
DESCRIZIONE	ATTRAVERSAMENTO FOSSO		

DOCUMENTAZIONE FOTOGRAFICA







DOSSIER DI CENSIMENTO SOTTOSERVIZI

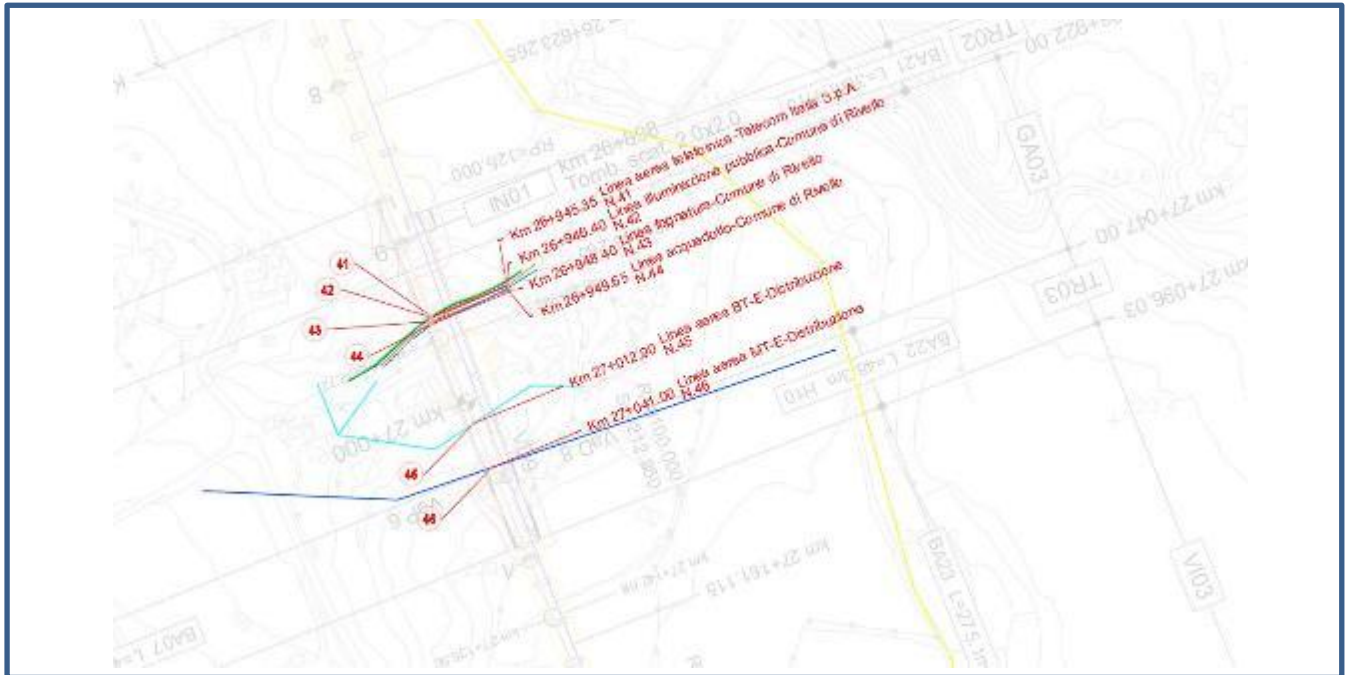
COMMESSA	LOTTO	CODIFICA	DOCUMENTO	REV.	FOGLIO
RC2A	C1 R 53	RG	SI0000 001	B	138 di 273

SCHEDA CENSIMENTO SOTTOSERVIZIO

Scheda N°	41	Codifica	T6
ENTE GESTORE / CONVENZIONE N°	TELECOM ITALIA S.P.A.		
TRATTA/LINEA	BUONABITACOLO – PRAIA		
TIPOLOGIA	TELEFONICO		
Opera di progetto interessata			
Tipologia sottoservizio	Parallelismo	no	Attraversamento si
PROGRESSIVA DI PROGETTO	Km 26+945.35		
COMUNE	RIVELLO		
PLANIMETRIA DI RIFERIMENTO			
DESCRIZIONE	ATTRAVERSAMENTO LINEA AEREA TELEFONICA		

DOCUMENTAZIONE FOTOGRAFICA





**DOSSIER DI CENSIMENTO SOTTOSERVIZI**

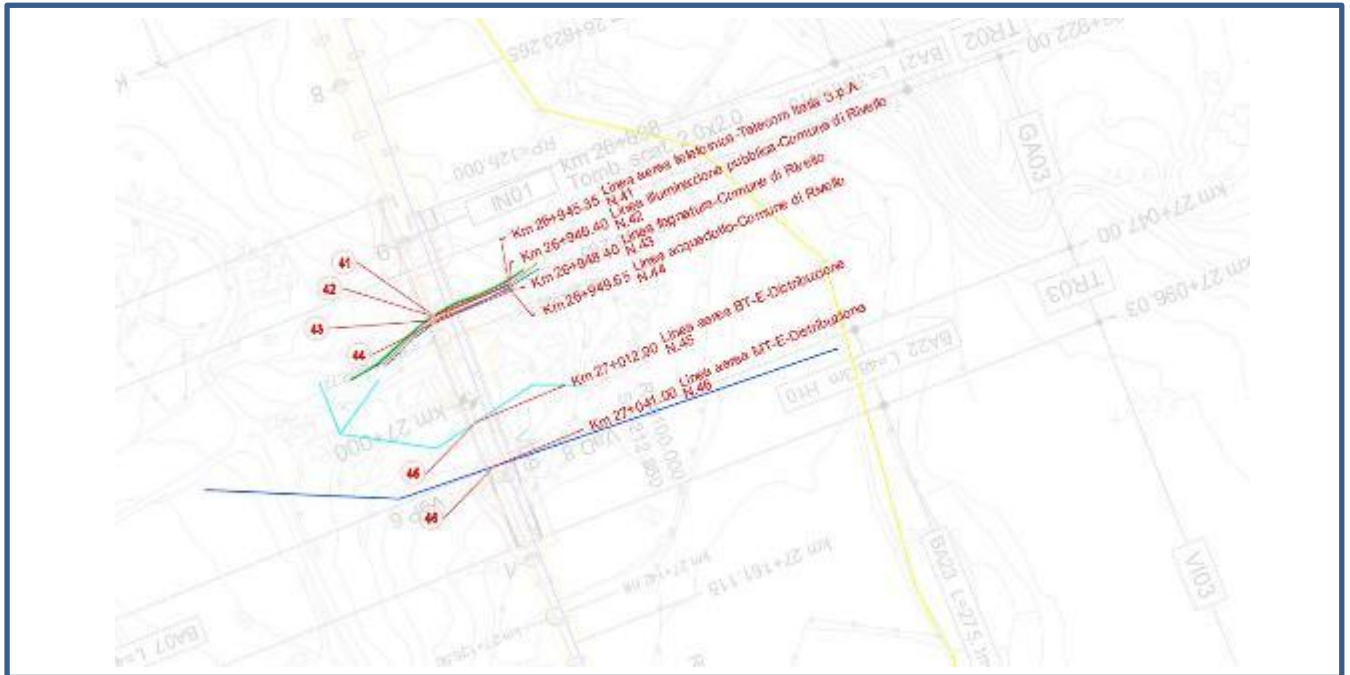
COMMESSA	LOTTO	CODIFICA	DOCUMENTO	REV.	FOGLIO
RC2A	C1 R 53	RG	SI0000 001	B	140 di 273

**SCHEDA CENSIMENTO SOTTOSERVIZIO**

<b>Scheda N°</b>	42	<b>Codifica</b>	EL18
<b>ENTE GESTORE / CONVENZIONE N°</b>	COMUNE DI RIVELLO		
<b>TRATTA/LINEA</b>	BUONABITACOLO – PRAIA		
<b>TIPOLOGIA</b>	ELETTRICO		
<b>Opera di progetto interessata</b>			
<b>Tipologia sottoservizio</b>	<b>Parallelismo</b>	no	<b>Attraversamento</b> si
<b>PROGRESSIVA DI PROGETTO</b>	Km 26+946.40		
<b>COMUNE</b>	RIVELLO		
<b>PLANIMETRIA DI RIFERIMENTO</b>			
<b>DESCRIZIONE</b>	ATTRAVERSAMENTO LINEA ILLUMINAZIONE PUBBLICA		

**DOCUMENTAZIONE FOTOGRAFICA**





DOSSIER DI CENSIMENTO SOTTOSERVIZI

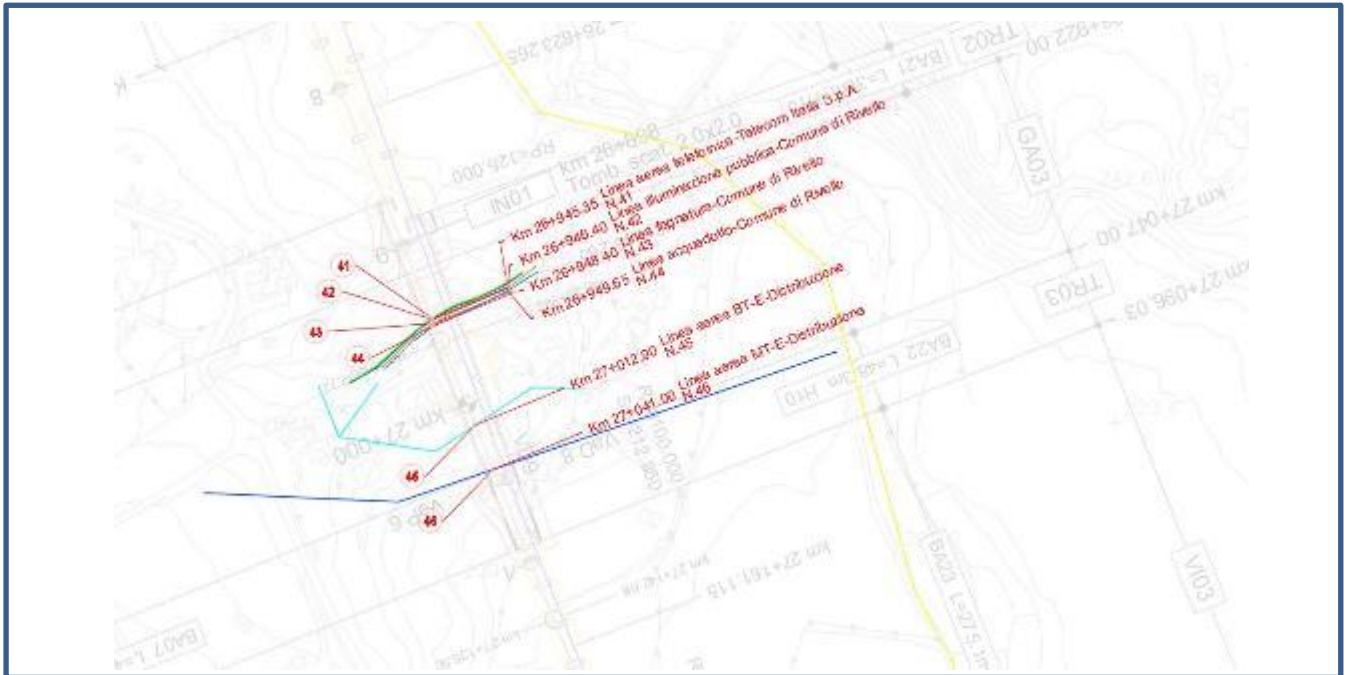
COMMESSA	LOTTO	CODIFICA	DOCUMENTO	REV.	FOGLIO
RC2A	C1 R 53	RG	SI0000 001	B	142 di 273

SCHEDA CENSIMENTO SOTTOSERVIZIO

Scheda N°	43	Codifica	ID20
ENTE GESTORE / CONVENZIONE N°	COMUNE DI RIVELLO		
TRATTA/LINEA	BUONABITACOLO – PRAIA		
TIPOLOGIA	IDRICO		
Opera di progetto interessata			
Tipologia sottoservizio	Parallelismo	no	Attraversamento si
PROGRESSIVA DI PROGETTO	Km 26+948.40		
COMUNE	RIVELLO		
PLANIMETRIA DI RIFERIMENTO			
DESCRIZIONE	ATTRAVERSAMENTO LINEA FOGNATURA		

DOCUMENTAZIONE FOTOGRAFICA





DOSSIER DI CENSIMENTO SOTTOSERVIZI

COMMESSA	LOTTO	CODIFICA	DOCUMENTO	REV.	FOGLIO
RC2A	C1 R 53	RG	SI0000 001	B	144 di 273

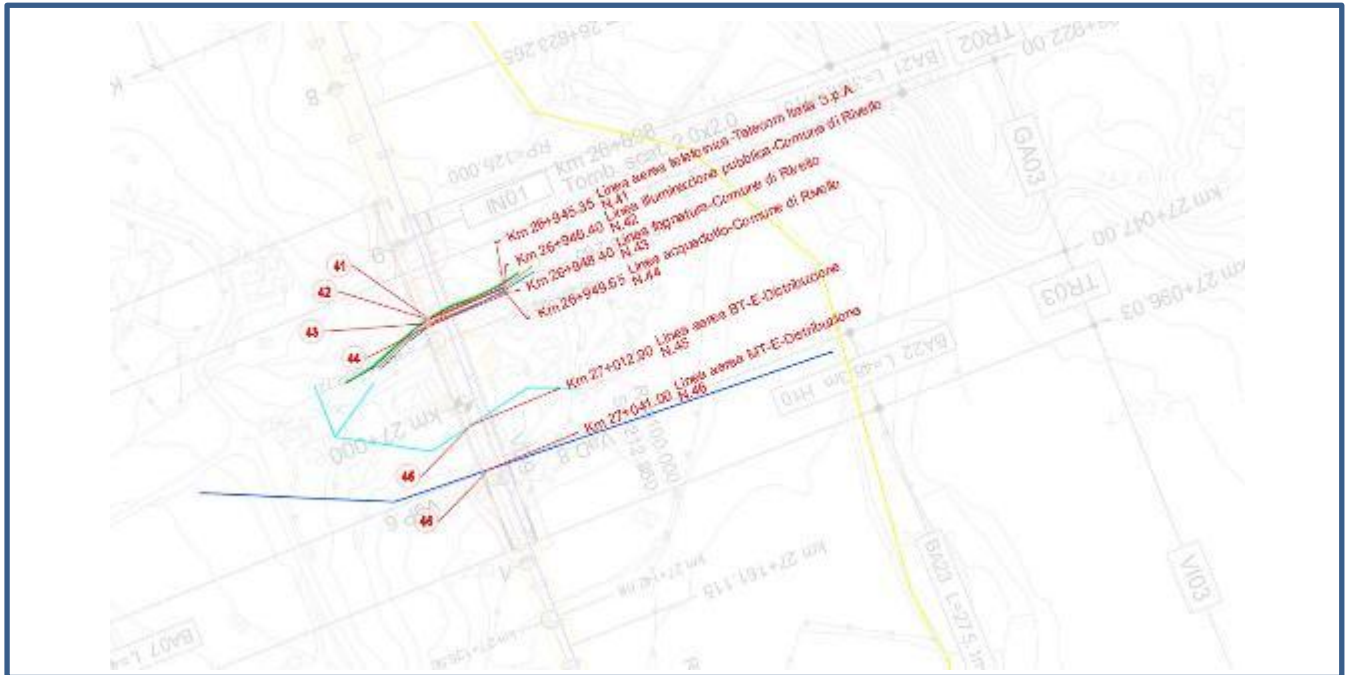
SCHEDA CENSIMENTO SOTTOSERVIZIO

Scheda N°	44	Codifica	ID21
ENTE GESTORE / CONVENZIONE N°	COMUNE DI RIVELLO		
TRATTA/LINEA	BUONABITACOLO – PRAIA		
TIPOLOGIA	IDRICO		
Opera di progetto interessata			
Tipologia sottoservizio	Parallelismo	no	Attraversamento si
PROGRESSIVA DI PROGETTO	Km 26+949.65		
COMUNE	RIVELLO		
PLANIMETRIA DI RIFERIMENTO			
DESCRIZIONE	ATTRAVERSAMENTO LINEA ACQUEDOTTO		

DOCUMENTAZIONE FOTOGRAFICA







DOSSIER DI CENSIMENTO SOTTOSERVIZI

COMMESSA	LOTTO	CODIFICA	DOCUMENTO	REV.	FOGLIO
RC2A	C1 R 53	RG	SI0000 001	B	146 di 273

SCHEDA CENSIMENTO SOTTOSERVIZIO

Scheda N°	45	Codifica	EL19
ENTE GESTORE / CONVENZIONE N°	E-DISTRIBUZIONE		
TRATTA/LINEA	BUONABITACOLO – PRAIA		
TIPOLOGIA	ELETTRICO		
Opera di progetto interessata			
Tipologia sottoservizio	Parallelismo	no	Attraversamento si
PROGRESSIVA DI PROGETTO	Km 27+012.90		
COMUNE	RIVELLO		
PLANIMETRIA DI RIFERIMENTO			
DESCRIZIONE	ATTRAVERSAMENTO LINEA AEREA BT		

DOCUMENTAZIONE FOTOGRAFICA





DOSSIER DI CENSIMENTO SOTTOSERVIZI

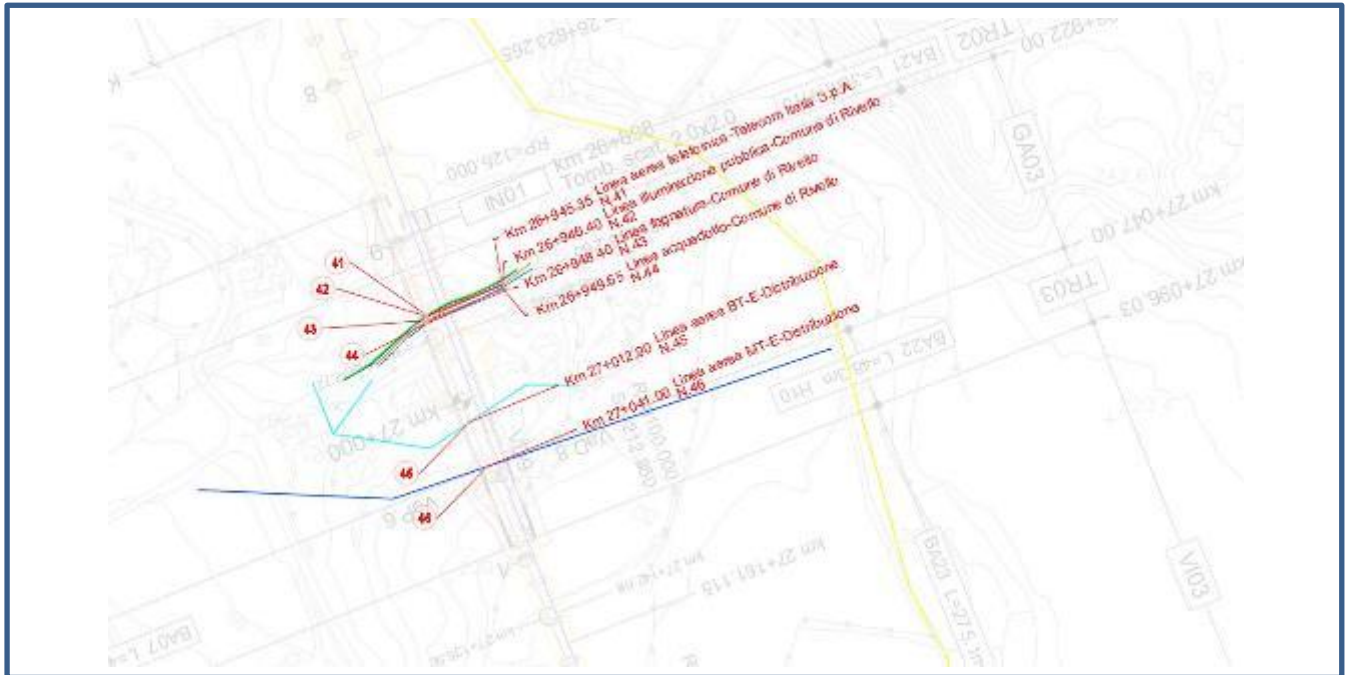
COMMESSA	LOTTO	CODIFICA	DOCUMENTO	REV.	FOGLIO
RC2A	C1 R 53	RG	SI0000 001	B	148 di 273

SCHEDA CENSIMENTO SOTTOSERVIZIO

Scheda N°	46	Codifica	EL20
ENTE GESTORE / CONVENZIONE N°	E-DISTRIBUZIONE		
TRATTA/LINEA	BUONABITACOLO – PRAIA		
TIPOLOGIA	ELETTRICO		
Opera di progetto interessata			
Tipologia sottoservizio	Parallelismo	no	Attraversamento si
PROGRESSIVA DI PROGETTO	Km 27+041.00		
COMUNE	RIVELLO		
PLANIMETRIA DI RIFERIMENTO			
DESCRIZIONE	ATTRAVERSAMENTO LINEA AEREA MT		

DOCUMENTAZIONE FOTOGRAFICA





DOSSIER DI CENSIMENTO SOTTOSERVIZI

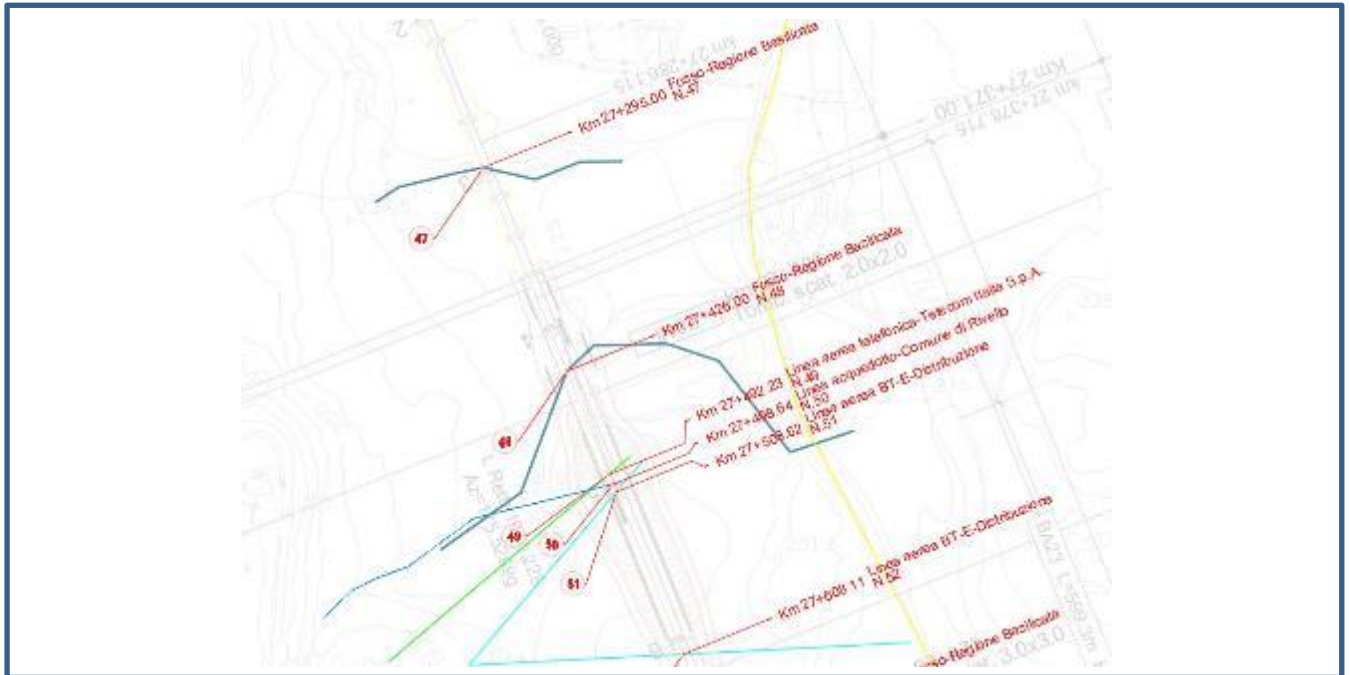
COMMESSA	LOTTO	CODIFICA	DOCUMENTO	REV.	FOGLIO
RC2A	C1 R 53	RG	SI0000 001	B	150 di 273

SCHEDA CENSIMENTO SOTTOSERVIZIO

Scheda N°	47	Codifica	ID22
ENTE GESTORE / CONVENZIONE N°	REGIONE BASILICATA		
TRATTA/LINEA	BUONABITACOLO – PRAIA		
TIPOLOGIA	IDRICO		
Opera di progetto interessata			
Tipologia sottoservizio	Parallelismo	no	Attraversamento si
PROGRESSIVA DI PROGETTO	Km 27+295.00		
COMUNE	RIVELLO		
PLANIMETRIA DI RIFERIMENTO			
DESCRIZIONE	ATTRAVERSAMENTO FOSSO		

DOCUMENTAZIONE FOTOGRAFICA





DOSSIER DI CENSIMENTO SOTTOSERVIZI

COMMESSA	LOTTO	CODIFICA	DOCUMENTO	REV.	FOGLIO
RC2A	C1 R 53	RG	SI0000 001	B	152 di 273

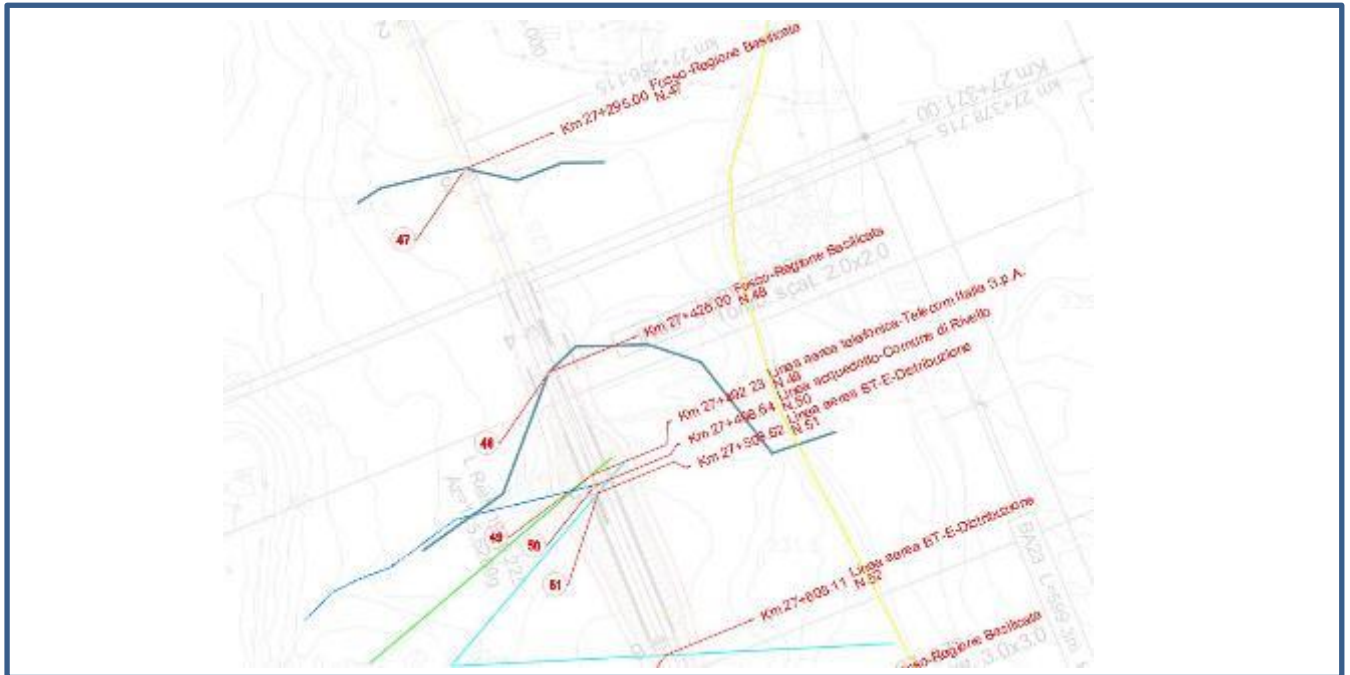
SCHEDA CENSIMENTO SOTTOSERVIZIO

Scheda N°	48	Codifica	ID23
ENTE GESTORE / CONVENZIONE N°	REGIONE BASILICATA		
TRATTA/LINEA	BUONABITACOLO – PRAIA		
TIPOLOGIA	IDRICO		
Opera di progetto interessata			
Tipologia sottoservizio	Parallelismo	no	Attraversamento si
PROGRESSIVA DI PROGETTO	Km 27+426.00		
COMUNE	RIVELLO		
PLANIMETRIA DI RIFERIMENTO			
DESCRIZIONE	ATTRAVERSAMENTO FOSSO		

DOCUMENTAZIONE FOTOGRAFICA







DOSSIER DI CENSIMENTO SOTTOSERVIZI

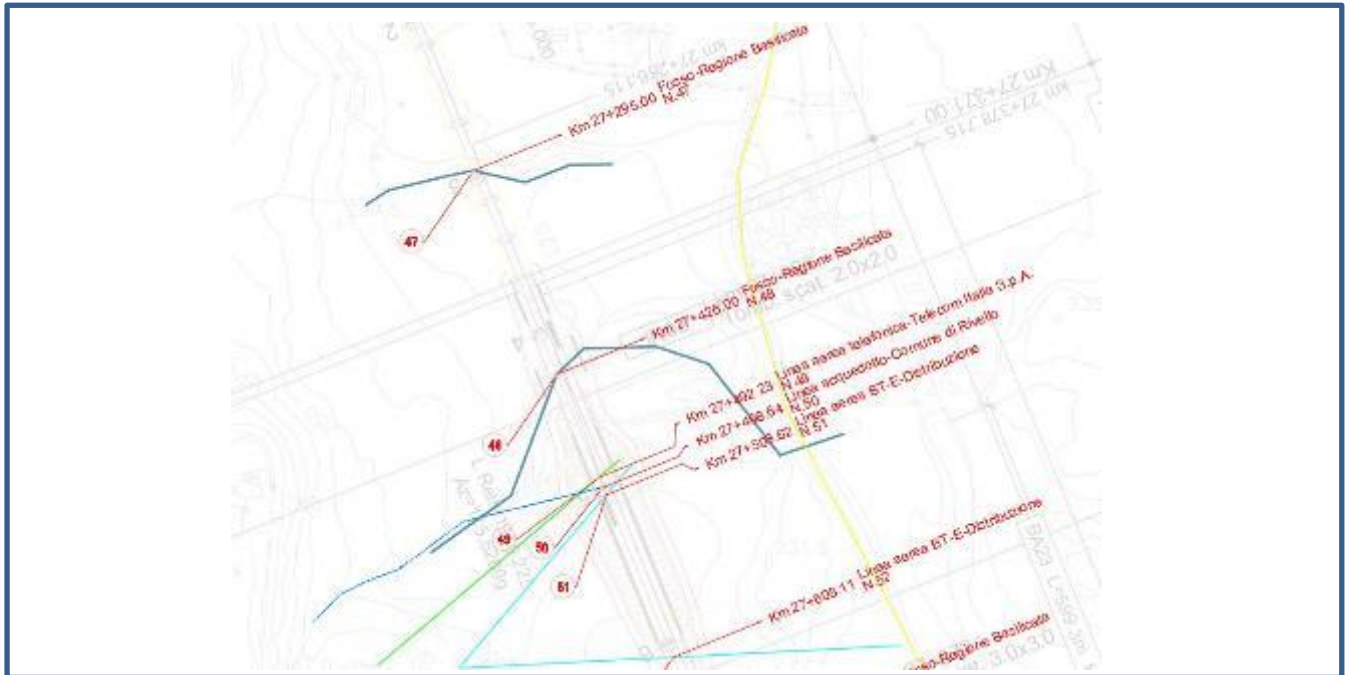
COMMESSA	LOTTO	CODIFICA	DOCUMENTO	REV.	FOGLIO
RC2A	C1 R 53	RG	SI0000 001	B	154 di 273

SCHEDA CENSIMENTO SOTTOSERVIZIO

Scheda N°	49	Codifica	T7
ENTE GESTORE / CONVENZIONE N°	TELECOM ITALIA S.P.A.		
TRATTA/LINEA	BUONABITACOLO – PRAIA		
TIPOLOGIA	ELETTRICO		
Opera di progetto interessata			
Tipologia sottoservizio	Parallelismo	no	Attraversamento si
PROGRESSIVA DI PROGETTO	Km 27+492.23		
COMUNE	RIVELLO		
PLANIMETRIA DI RIFERIMENTO			
DESCRIZIONE	ATTRAVERSAMENTO LINEA AEREA TELEFONICA		

DOCUMENTAZIONE FOTOGRAFICA





**DOSSIER DI CENSIMENTO SOTTOSERVIZI**

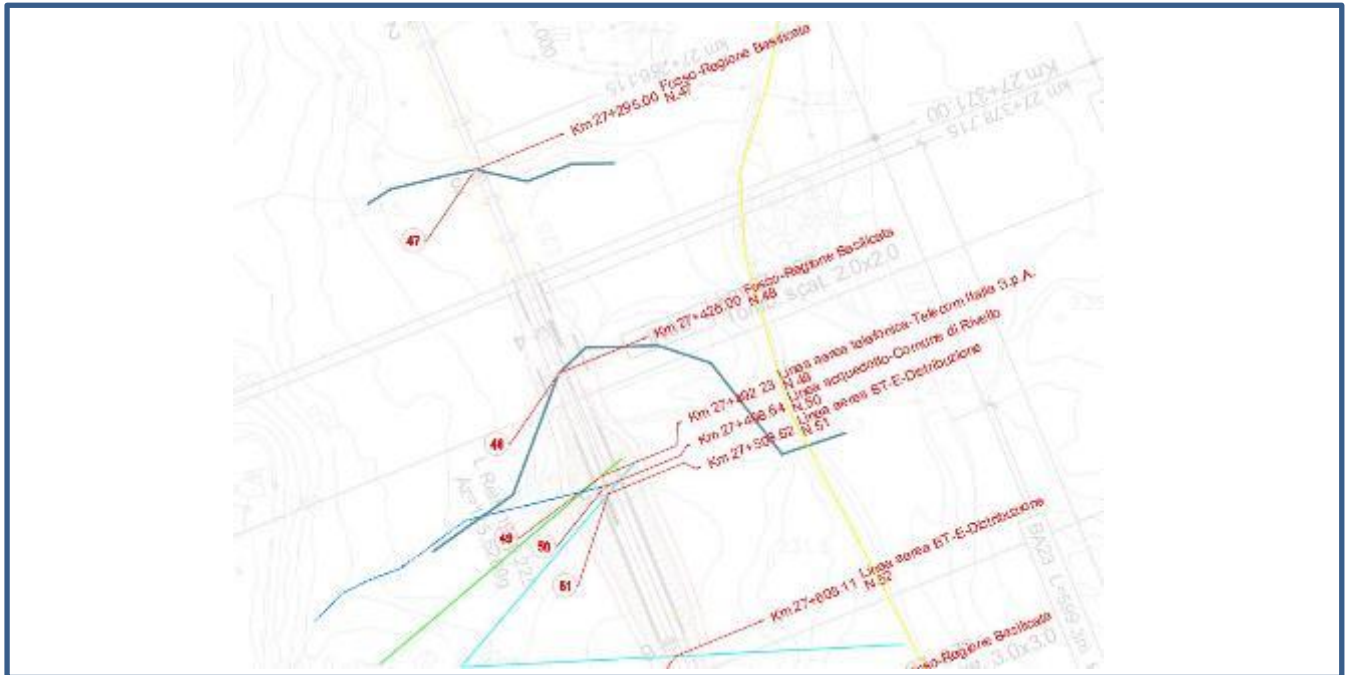
COMMESSA	LOTTO	CODIFICA	DOCUMENTO	REV.	FOGLIO
RC2A	C1 R 53	RG	SI0000 001	B	156 di 273

**SCHEDA CENSIMENTO SOTTOSERVIZIO**

<b>Scheda N°</b>	50	<b>Codifica</b>	ID24
<b>ENTE GESTORE / CONVENZIONE N°</b>	COMUNE DI RIVELLO		
<b>TRATTA/LINEA</b>	BUONABITACOLO – PRAIA		
<b>TIPOLOGIA</b>	IDRICO		
<b>Opera di progetto interessata</b>			
<b>Tipologia sottoservizio</b>	Parallelismo	no	Attraversamento si
<b>PROGRESSIVA DI PROGETTO</b>	Km 27+498.64		
<b>COMUNE</b>	RIVELLO		
<b>PLANIMETRIA DI RIFERIMENTO</b>			
<b>DESCRIZIONE</b>	ATTRAVERSAMENTO LINEA ACQUEDOTTO		

**DOCUMENTAZIONE FOTOGRAFICA**





DOSSIER DI CENSIMENTO SOTTOSERVIZI

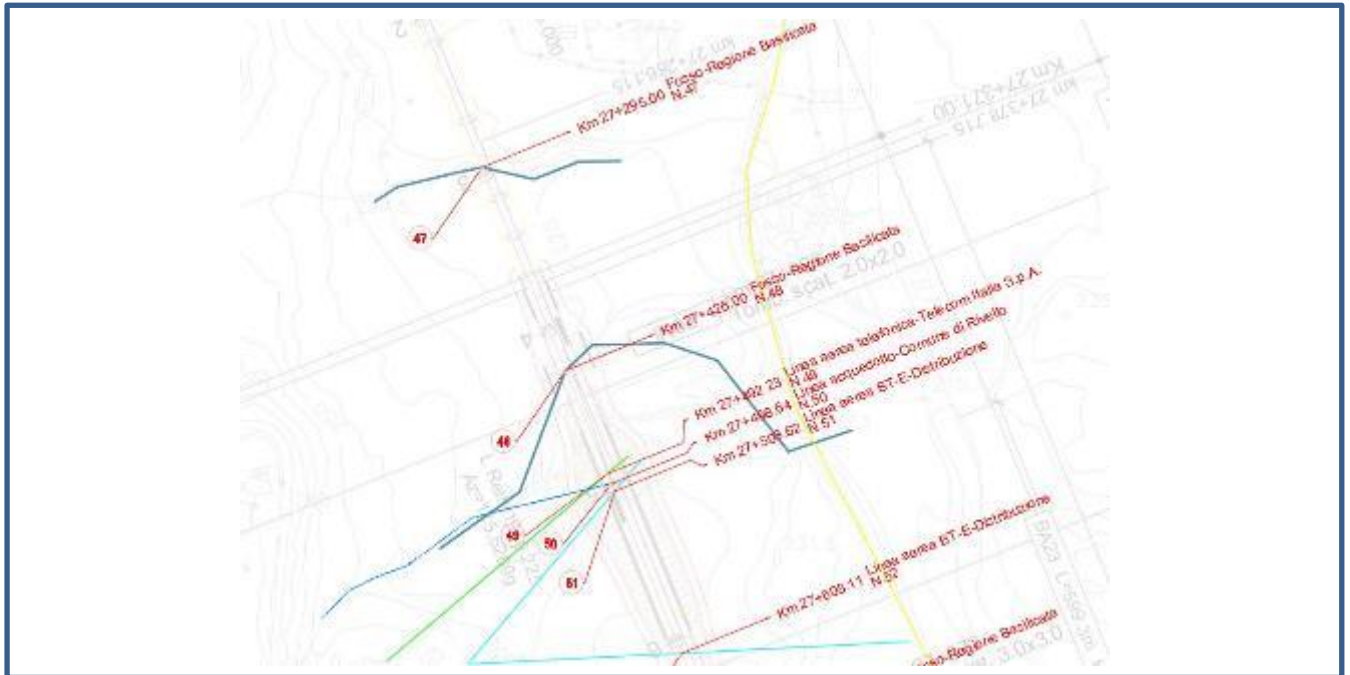
COMMESSA	LOTTO	CODIFICA	DOCUMENTO	REV.	FOGLIO
RC2A	C1 R 53	RG	SI0000 001	B	158 di 273

SCHEDA CENSIMENTO SOTTOSERVIZIO

Scheda N°	51	Codifica	EL21
ENTE GESTORE / CONVENZIONE N°	E-DISTRIBUZIONE		
TRATTA/LINEA	BUONABITACOLO – PRAIA		
TIPOLOGIA	ELETTRICO		
Opera di progetto interessata			
Tipologia sottoservizio	Parallelismo	no	Attraversamento si
PROGRESSIVA DI PROGETTO	Km 27+503.62		
COMUNE	RIVELLO		
PLANIMETRIA DI RIFERIMENTO			
DESCRIZIONE	ATTRAVERSAMENTO LINEA AEREA BT		

DOCUMENTAZIONE FOTOGRAFICA





DOSSIER DI CENSIMENTO SOTTOSERVIZI

COMMESSA	LOTTO	CODIFICA	DOCUMENTO	REV.	FOGLIO
RC2A	C1 R 53	RG	SI0000 001	B	160 di 273

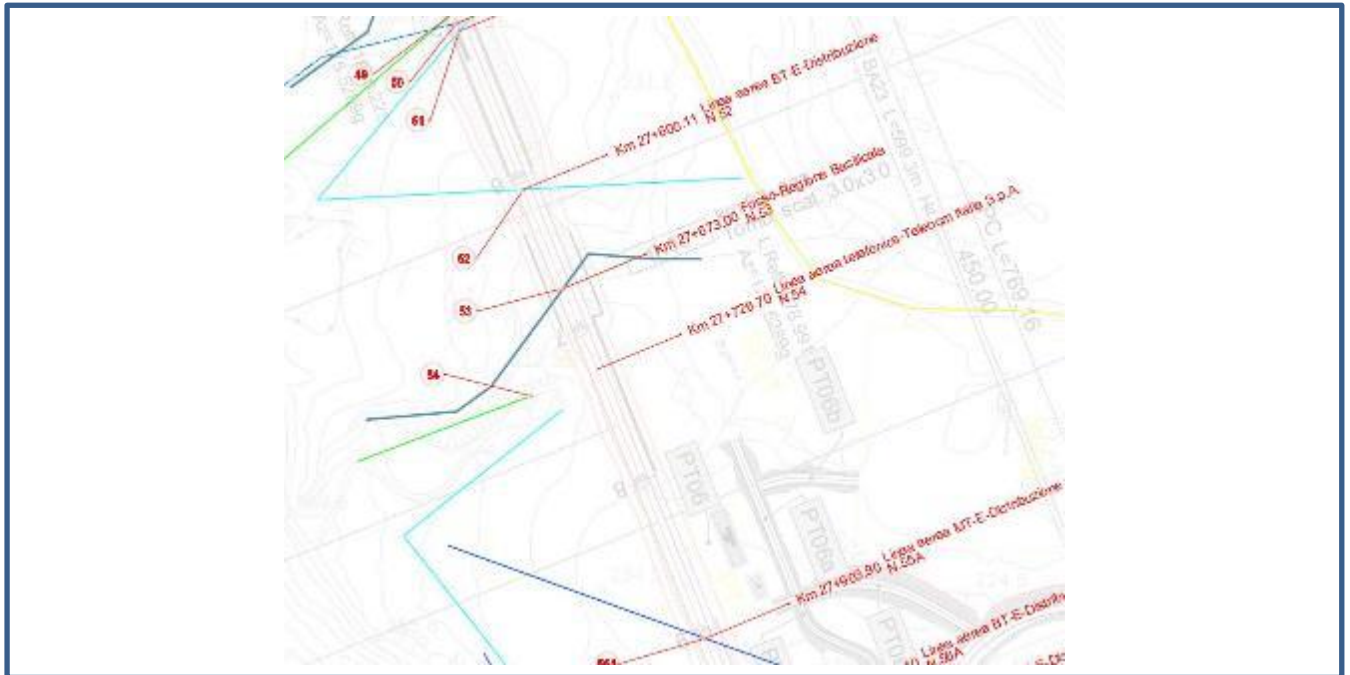
SCHEDA CENSIMENTO SOTTOSERVIZIO

Scheda N°	52	Codifica	EL22
ENTE GESTORE / CONVENZIONE N°	E-DISTRIBUZIONE		
TRATTA/LINEA	BUONABITACOLO – PRAIA		
TIPOLOGIA	ELETTRICO		
Opera di progetto interessata			
Tipologia sottoservizio	Parallelismo	no	Attraversamento si
PROGRESSIVA DI PROGETTO	Km 27+673.00		
COMUNE	RIVELLO		
PLANIMETRIA DI RIFERIMENTO			
DESCRIZIONE	ATTRAVERSAMENTO LINEA AEREA BT		

DOCUMENTAZIONE FOTOGRAFICA







**DOSSIER DI CENSIMENTO SOTTOSERVIZI**

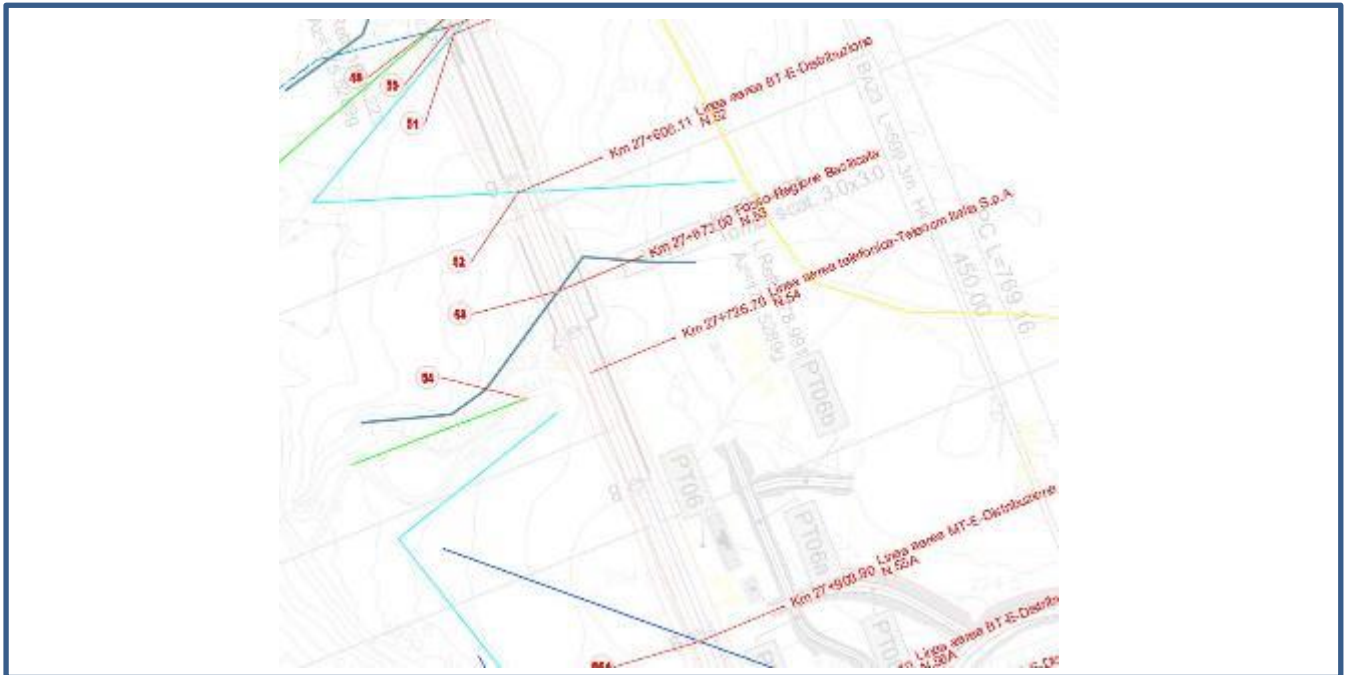
COMMESSA	LOTTO	CODIFICA	DOCUMENTO	REV.	FOGLIO
RC2A	C1 R 53	RG	SI0000 001	B	162 di 273

**SCHEDA CENSIMENTO SOTTOSERVIZIO**

<b>Scheda N°</b>	<b>53</b>	<b>Codifica</b>	<b>ID25</b>
<b>ENTE GESTORE / CONVENZIONE N°</b>	<b>REGIONE BASILICATA</b>		
<b>TRATTA/LINEA</b>	<b>BUONABITACOLO – PRAIA</b>		
<b>TIPOLOGIA</b>	<b>IDRICO</b>		
<b>Opera di progetto interessata</b>			
<b>Tipologia sottoservizio</b>	<b>Parallelismo</b>	<b>no</b>	<b>Attraversamento</b> <b>si</b>
<b>PROGRESSIVA DI PROGETTO</b>	<b>Km 27+673.00</b>		
<b>COMUNE</b>	<b>RIVELLO</b>		
<b>PLANIMETRIA DI RIFERIMENTO</b>			
<b>DESCRIZIONE</b>	<b>ATTRAVERSAMENTO FOSSO</b>		

**DOCUMENTAZIONE FOTOGRAFICA**





DOSSIER DI CENSIMENTO SOTTOSERVIZI

COMMESSA	LOTTO	CODIFICA	DOCUMENTO	REV.	FOGLIO
RC2A	C1 R 53	RG	SI0000 001	B	164 di 273

SCHEDA CENSIMENTO SOTTOSERVIZIO

Scheda N°	54	Codifica	T8
ENTE GESTORE / CONVENZIONE N°	TELECOM ITALIA S.P.A.		
TRATTA/LINEA	BUONABITACOLO – PRAIA		
TIPOLOGIA	TELEFONICO		
Opera di progetto interessata			
Tipologia sottoservizio	Parallelismo	si	Attraversamento no
PROGRESSIVA DI PROGETTO	Km 27+726.70		
COMUNE	RIVELLO		
PLANIMETRIA DI RIFERIMENTO			
DESCRIZIONE	PARALLELISMO LINEA AEREA TELEFONICA		

DOCUMENTAZIONE FOTOGRAFICA





DOSSIER DI CENSIMENTO SOTTOSERVIZI

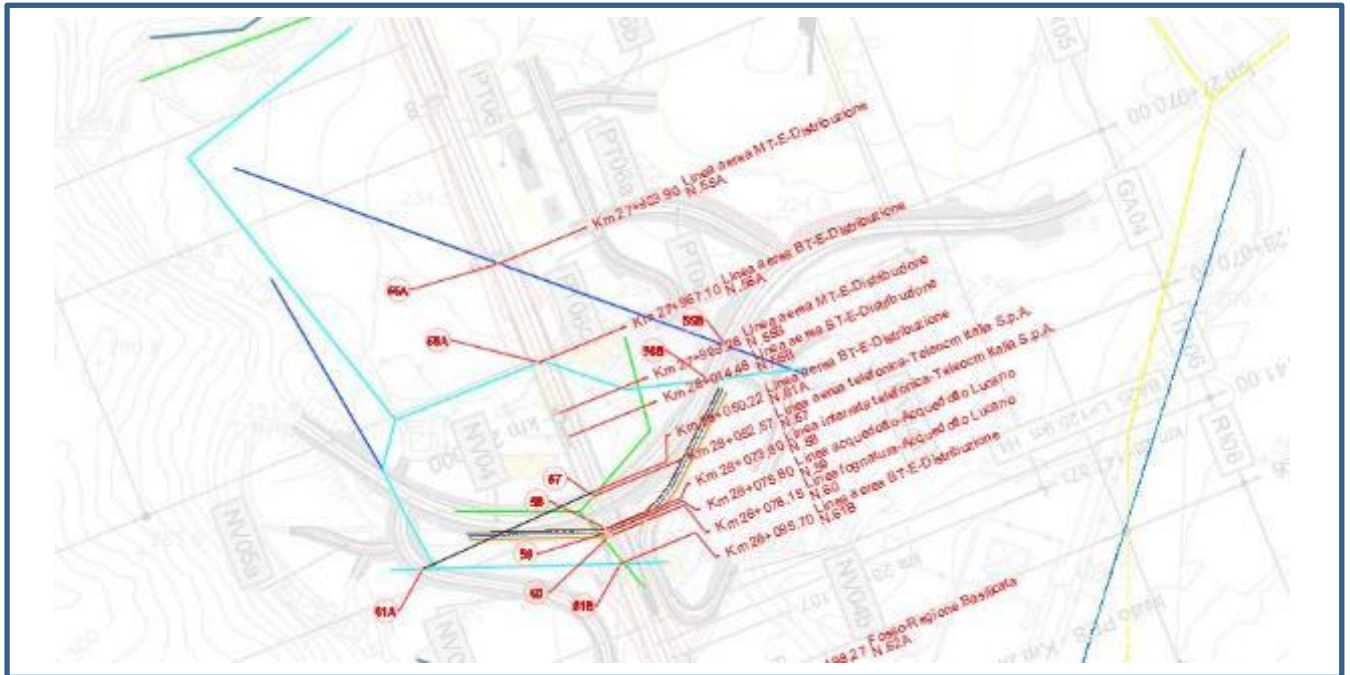
COMMESSA	LOTTO	CODIFICA	DOCUMENTO	REV.	FOGLIO
RC2A	C1 R 53	RG	SI0000 001	B	166 di 273

SCHEDA CENSIMENTO SOTTOSERVIZIO

Scheda N°	55A	Codifica	EL23
ENTE GESTORE / CONVENZIONE N°	E-DISTRIBUZIONE		
TRATTA/LINEA	BUONABITACOLO – PRAIA		
TIPOLOGIA	ELETTRICO		
Opera di progetto interessata			
Tipologia sottoservizio	Parallelismo	no	Attraversamento si
PROGRESSIVA DI PROGETTO	Km 27+903.90		
COMUNE	RIVELLO		
PLANIMETRIA DI RIFERIMENTO			
DESCRIZIONE	ATTRAVERSAMENTO LINEA AEREA MT		

DOCUMENTAZIONE FOTOGRAFICA





DOSSIER DI CENSIMENTO SOTTOSERVIZI

COMMESSA	LOTTO	CODIFICA	DOCUMENTO	REV.	FOGLIO
RC2A	C1 R 53	RG	SI0000 001	B	168 di 273

SCHEDA CENSIMENTO SOTTOSERVIZIO

Scheda N°	55B	Codifica	EL24
ENTE GESTORE / CONVENZIONE N°	E-DISTRIBUZIONE		
TRATTA/LINEA	BUONABITACOLO – PRAIA		
TIPOLOGIA	ELETTRICO		
Opera di progetto interessata			
Tipologia sottoservizio	Parallelismo	no	Attraversamento si
PROGRESSIVA DI PROGETTO	Km 27+999.28		
COMUNE	RIVELLO		
PLANIMETRIA DI RIFERIMENTO			
DESCRIZIONE	ATTRAVERSAMENTO LINEA AEREA MT		

DOCUMENTAZIONE FOTOGRAFICA







DOSSIER DI CENSIMENTO SOTTOSERVIZI

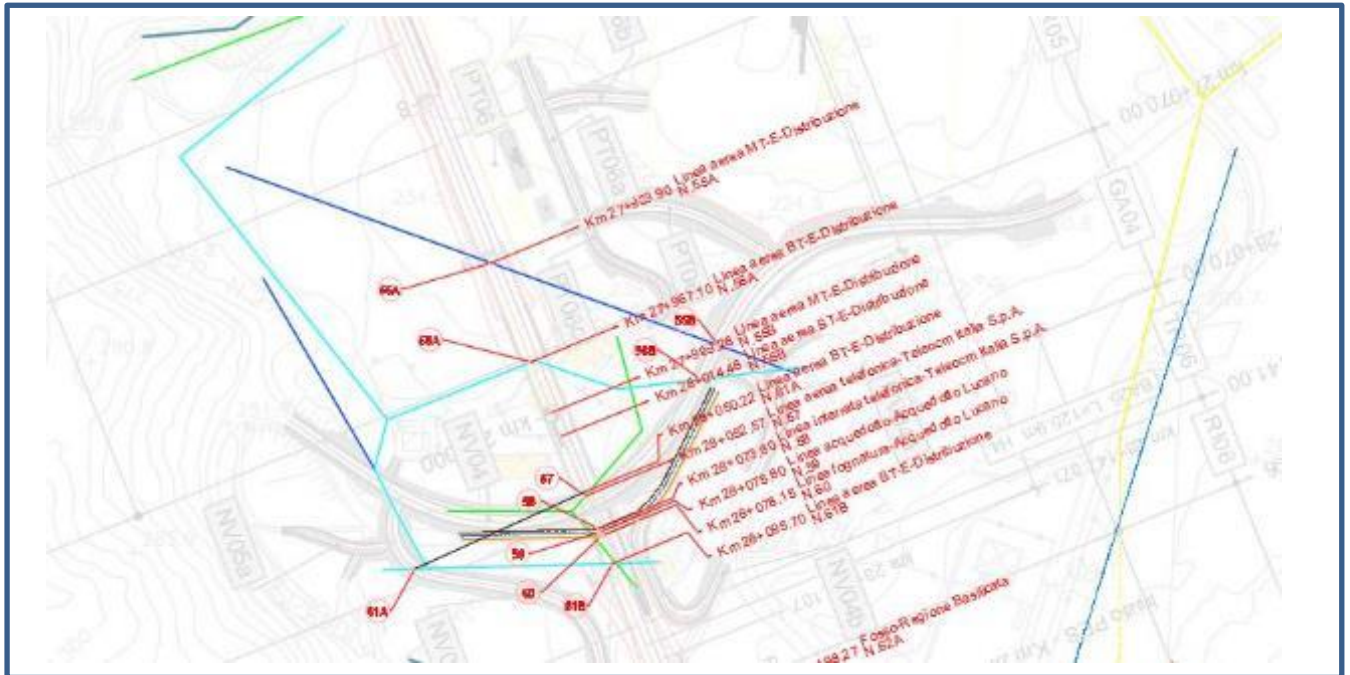
COMMESSA	LOTTO	CODIFICA	DOCUMENTO	REV.	FOGLIO
RC2A	C1 R 53	RG	SI0000 001	B	170 di 273

SCHEDA CENSIMENTO SOTTOSERVIZIO

Scheda N°	56A	Codifica	EL25
ENTE GESTORE / CONVENZIONE N°	E-DISTRIBUZIONE		
TRATTA/LINEA	BUONABITACOLO – PRAIA		
TIPOLOGIA	ELETTRICO		
Opera di progetto interessata			
Tipologia sottoservizio	Parallelismo	no	Attraversamento si
PROGRESSIVA DI PROGETTO	Km 27+967.10		
COMUNE	RIVELLO		
PLANIMETRIA DI RIFERIMENTO			
DESCRIZIONE	ATTRAVERSAMENTO LINEA AEREA BT		

DOCUMENTAZIONE FOTOGRAFICA





DOSSIER DI CENSIMENTO SOTTOSERVIZI

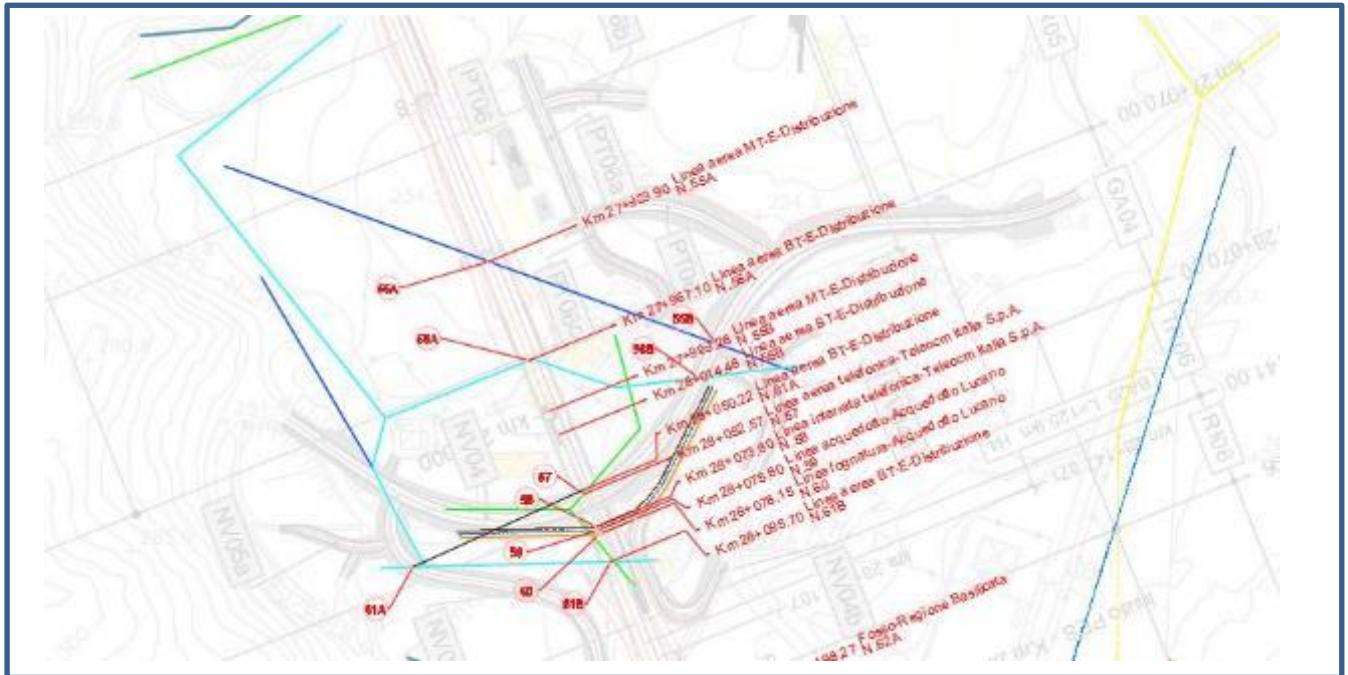
COMMESSA	LOTTO	CODIFICA	DOCUMENTO	REV.	FOGLIO
RC2A	C1 R 53	RG	SI0000 001	B	172 di 273

SCHEDA CENSIMENTO SOTTOSERVIZIO

Scheda N°	56B	Codifica	EL26
ENTE GESTORE / CONVENZIONE N°	E-DISTRIBUZIONE		
TRATTA/LINEA	BUONABITACOLO – PRAIA		
TIPOLOGIA	ELETTRICO		
Opera di progetto interessata			
Tipologia sottoservizio	Parallelismo	no	Attraversamento si
PROGRESSIVA DI PROGETTO	Km 28+014.46		
COMUNE	RIVELLO		
PLANIMETRIA DI RIFERIMENTO			
DESCRIZIONE	ATTRAVERSAMENTO LINEA AEREA BT		

DOCUMENTAZIONE FOTOGRAFICA





**DOSSIER DI CENSIMENTO SOTTOSERVIZI**

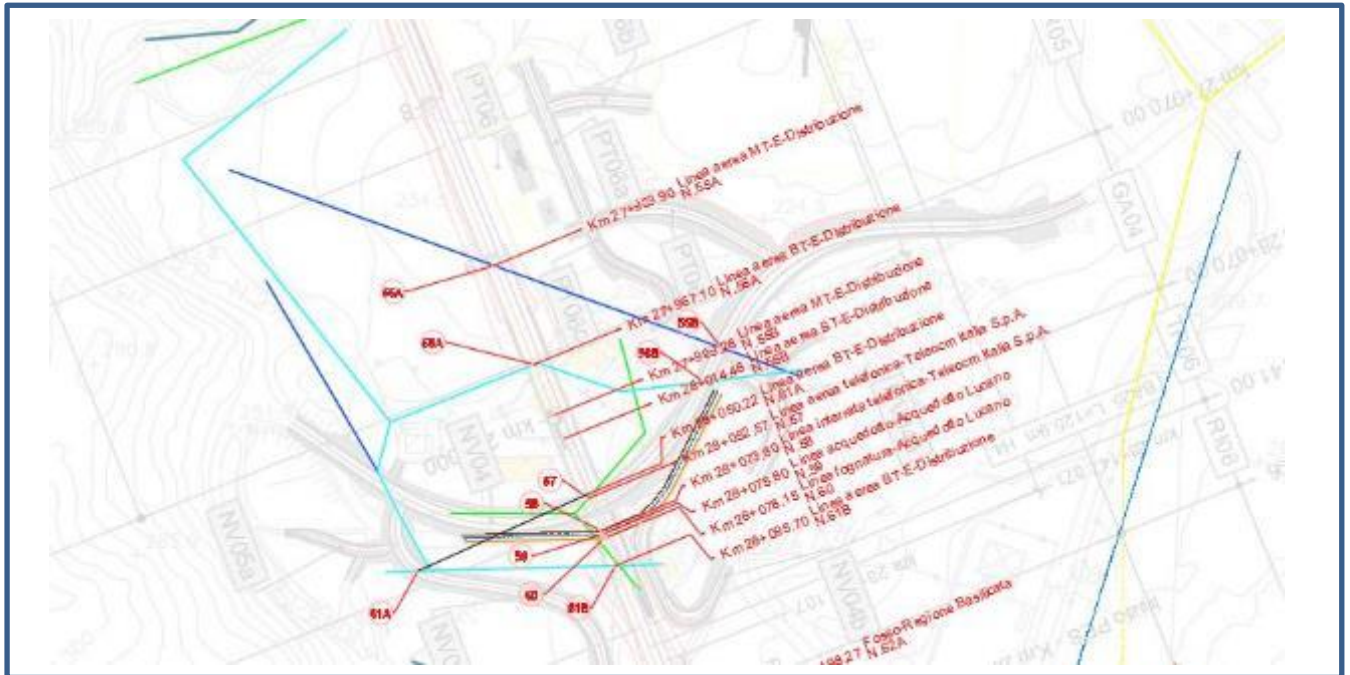
COMMESSA	LOTTO	CODIFICA	DOCUMENTO	REV.	FOGLIO
RC2A	C1 R 53	RG	SI0000 001	B	174 di 273

**SCHEDA CENSIMENTO SOTTOSERVIZIO**

<b>Scheda N°</b>	57	<b>Codifica</b>	T9
<b>ENTE GESTORE / CONVENZIONE N°</b>	TELECOM ITALIA S.P.A.		
<b>TRATTA/LINEA</b>	BUONABITACOLO – PRAIA		
<b>TIPOLOGIA</b>	TELEFONICO		
<b>Opera di progetto interessata</b>			
<b>Tipologia sottoservizio</b>	Parallelismo	no	Attraversamento si
<b>PROGRESSIVA DI PROGETTO</b>	Km 28+052.57		
<b>COMUNE</b>	RIVELLO		
<b>PLANIMETRIA DI RIFERIMENTO</b>			
<b>DESCRIZIONE</b>	ATTRAVERSAMENTO LINEA AEREA TELEFONICA		

**DOCUMENTAZIONE FOTOGRAFICA**





**DOSSIER DI CENSIMENTO SOTTOSERVIZI**

COMMESSA	LOTTO	CODIFICA	DOCUMENTO	REV.	FOGLIO
RC2A	C1 R 53	RG	SI0000 001	B	176 di 273

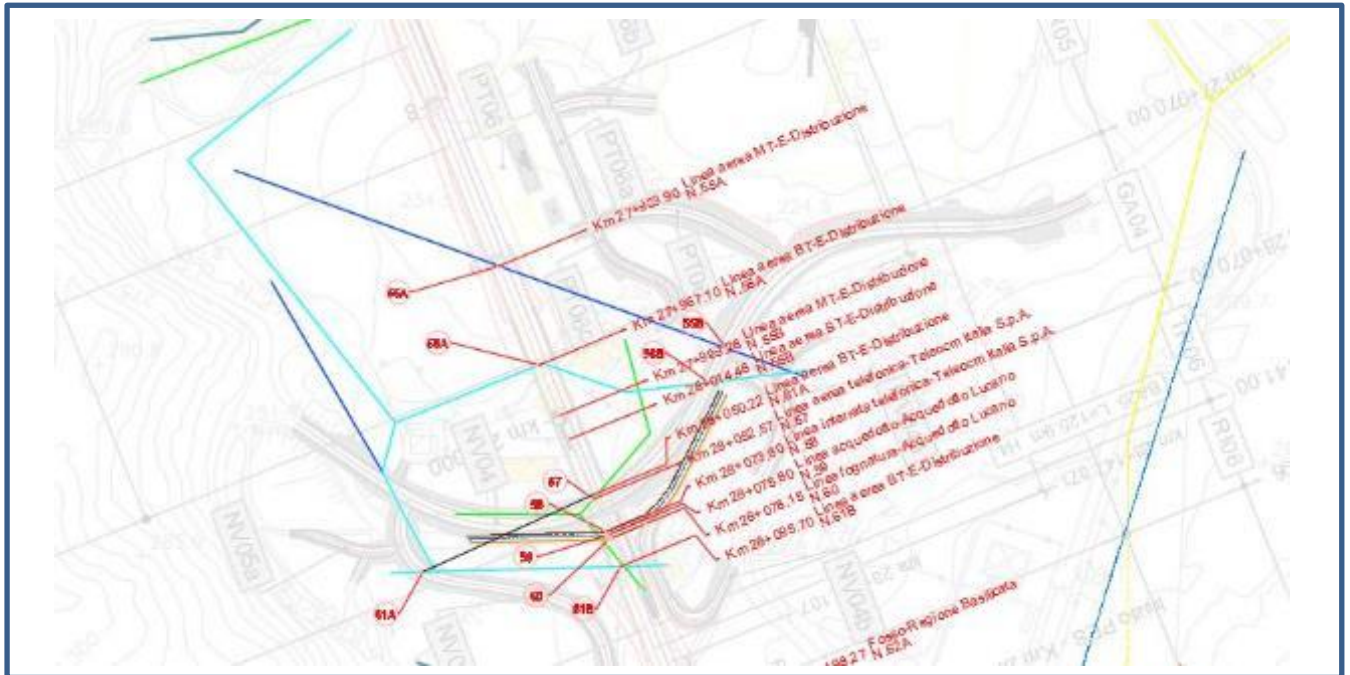
**SCHEDA CENSIMENTO SOTTOSERVIZIO**

<b>Scheda N°</b>	<b>58</b>	<b>Codifica</b>	<b>T10</b>
<b>ENTE GESTORE / CONVENZIONE N°</b>	TELECOM ITALIA S.P.A.		
<b>TRATTA/LINEA</b>	BUONABITACOLO – PRAIA		
<b>TIPOLOGIA</b>	TELEFONICO		
<b>Opera di progetto interessata</b>			
<b>Tipologia sottoservizio</b>	<b>Parallelismo</b>	<b>no</b>	<b>Attraversamento</b> <b>si</b>
<b>PROGRESSIVA DI PROGETTO</b>	Km 28+073.60		
<b>COMUNE</b>	RIVELLO		
<b>PLANIMETRIA DI RIFERIMENTO</b>			
<b>DESCRIZIONE</b>	ATTRAVERSAMENTO LINEA INTERRATA TELEFONICA		

**DOCUMENTAZIONE FOTOGRAFICA**







DOSSIER DI CENSIMENTO SOTTOSERVIZI

COMMESSA	LOTTO	CODIFICA	DOCUMENTO	REV.	FOGLIO
RC2A	C1 R 53	RG	SI0000 001	B	178 di 273

SCHEDA CENSIMENTO SOTTOSERVIZIO

Scheda N°	59	Codifica	ID26
ENTE GESTORE / CONVENZIONE N°	ACQUEDOTTO LUCANO S.P.A.		
TRATTA/LINEA	BUONABITACOLO – PRAIA		
TIPOLOGIA	IDRICO		
Opera di progetto interessata			
Tipologia sottoservizio	Parallelismo	no	Attraversamento si
PROGRESSIVA DI PROGETTO	Km 28+075.60		
COMUNE	RIVELLO		
PLANIMETRIA DI RIFERIMENTO			
DESCRIZIONE	ATTRAVERSAMENTO LINEA ACQUEDOTTO		

DOCUMENTAZIONE FOTOGRAFICA





**DOSSIER DI CENSIMENTO SOTTOSERVIZI**

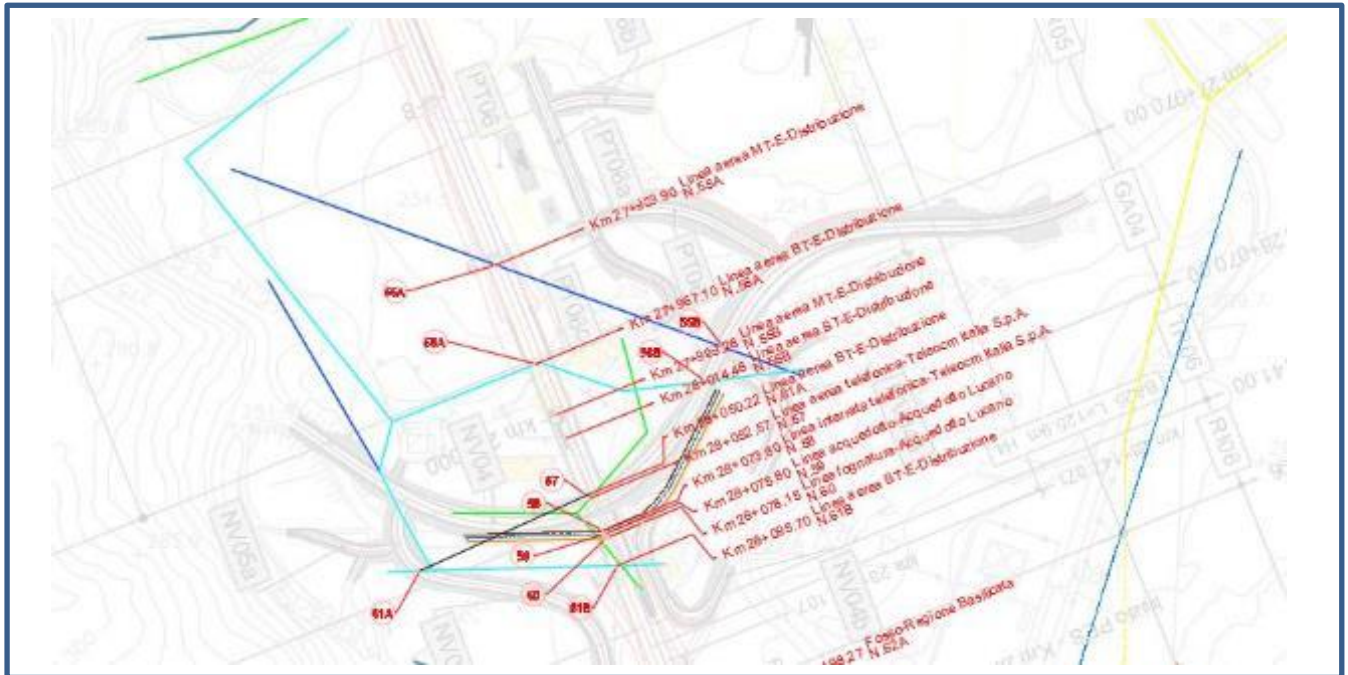
COMMESSA	LOTTO	CODIFICA	DOCUMENTO	REV.	FOGLIO
RC2A	C1 R 53	RG	SI0000 001	B	180 di 273

**SCHEDA CENSIMENTO SOTTOSERVIZIO**

<b>Scheda N°</b>	60	<b>Codifica</b>	ID27
<b>ENTE GESTORE / CONVENZIONE N°</b>	ACQUEDOTTO LUCANO S.P.A.		
<b>TRATTA/LINEA</b>	BUONABITACOLO – PRAIA		
<b>TIPOLOGIA</b>	IDRICO		
<b>Opera di progetto interessata</b>			
<b>Tipologia sottoservizio</b>	Parallelismo	no	Attraversamento si
<b>PROGRESSIVA DI PROGETTO</b>	Km 28+078.15		
<b>COMUNE</b>	RIVELLO		
<b>PLANIMETRIA DI RIFERIMENTO</b>			
<b>DESCRIZIONE</b>	ATTRAVERSAMENTO LINEA FOGNATURA		

**DOCUMENTAZIONE FOTOGRAFICA**





DOSSIER DI CENSIMENTO SOTTOSERVIZI

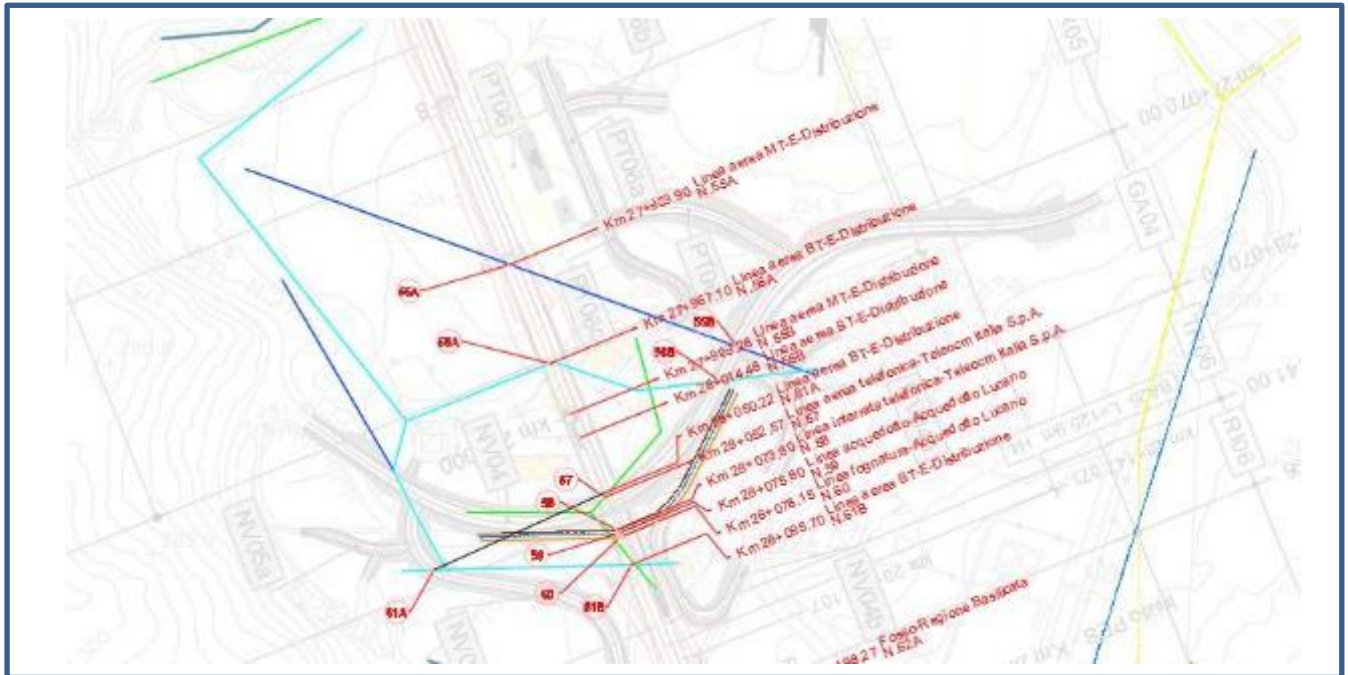
COMMESSA	LOTTO	CODIFICA	DOCUMENTO	REV.	FOGLIO
RC2A	C1 R 53	RG	SI0000 001	B	182 di 273

SCHEDA CENSIMENTO SOTTOSERVIZIO

Scheda N°	61A	Codifica	EL27
ENTE GESTORE / CONVENZIONE N°	E-DISTRIBUZIONE		
TRATTA/LINEA	BUONABITACOLO – PRAIA		
TIPOLOGIA	ELETTRICO		
Opera di progetto interessata			
Tipologia sottoservizio	Parallelismo	no	Attraversamento si
PROGRESSIVA DI PROGETTO	Km 28+050.22		
COMUNE	RIVELLO		
PLANIMETRIA DI RIFERIMENTO			
DESCRIZIONE	ATTRAVERSAMENTO LINEA AEREA BT		

DOCUMENTAZIONE FOTOGRAFICA





DOSSIER DI CENSIMENTO SOTTOSERVIZI

COMMESSA	LOTTO	CODIFICA	DOCUMENTO	REV.	FOGLIO
RC2A	C1 R 53	RG	SI0000 001	B	184 di 273

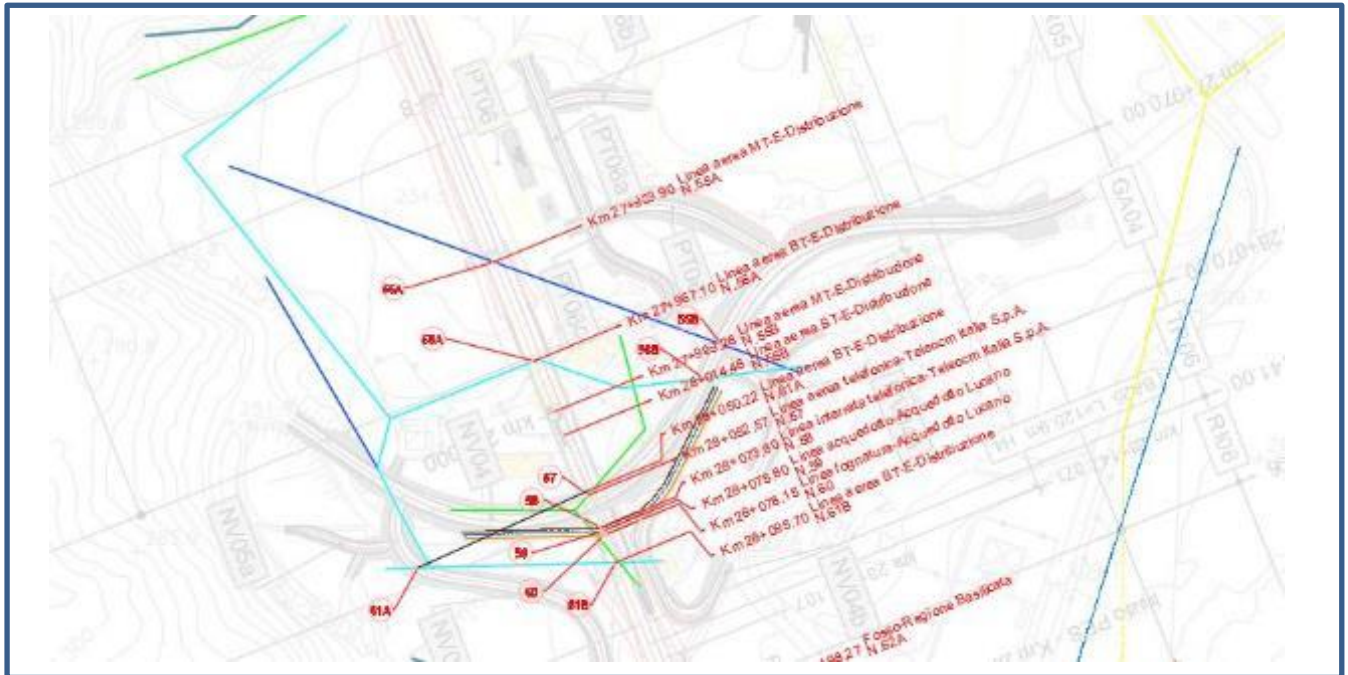
SCHEDA CENSIMENTO SOTTOSERVIZIO

Scheda N°	61B	Codifica	EL23
ENTE GESTORE / CONVENZIONE N°	E-DISTRIBUZIONE		
TRATTA/LINEA	BUONABITACOLO – PRAIA		
TIPOLOGIA	ELETTRICO		
Opera di progetto interessata			
Tipologia sottoservizio	Parallelismo	no	Attraversamento si
PROGRESSIVA DI PROGETTO	Km 28+095.70		
COMUNE	RIVELLO		
PLANIMETRIA DI RIFERIMENTO			
DESCRIZIONE	ATTRAVERSAMENTO LINEA AEREA BT		

DOCUMENTAZIONE FOTOGRAFICA







DOSSIER DI CENSIMENTO SOTTOSERVIZI

COMMESSA	LOTTO	CODIFICA	DOCUMENTO	REV.	FOGLIO
RC2A	C1 R 53	RG	SI0000 001	B	186 di 273

SCHEDA CENSIMENTO SOTTOSERVIZIO

Scheda N°	62A	Codifica	ID28
ENTE GESTORE / CONVENZIONE N°	REGIONE BASILICATA		
TRATTA/LINEA	BUONABITACOLO – PRAIA		
TIPOLOGIA	IDRICO		
Opera di progetto interessata			
Tipologia sottoservizio	Parallelismo	no	Attraversamento si
PROGRESSIVA DI PROGETTO	Km 28+198.27		
COMUNE	RIVELLO		
PLANIMETRIA DI RIFERIMENTO			
DESCRIZIONE	ATTRAVERSAMENTO FOSSO		

DOCUMENTAZIONE FOTOGRAFICA





DOSSIER DI CENSIMENTO SOTTOSERVIZI

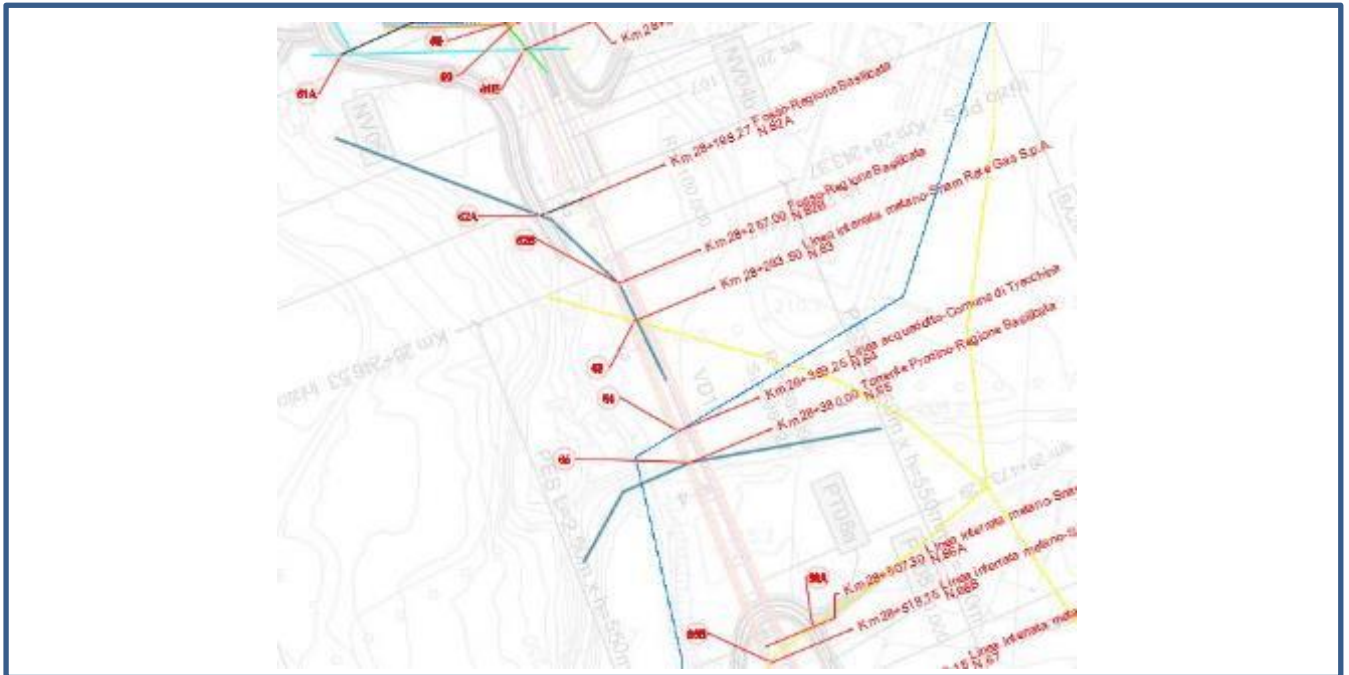
COMMESSA	LOTTO	CODIFICA	DOCUMENTO	REV.	FOGLIO
RC2A	C1 R 53	RG	SI0000 001	B	188 di 273

SCHEDA CENSIMENTO SOTTOSERVIZIO

Scheda N°	62b	Codifica	ID29
ENTE GESTORE / CONVENZIONE N°	REGIONE BASILICATA		
TRATTA/LINEA	BUONABITACOLO – PRAIA		
TIPOLOGIA	IDRICO		
Opera di progetto interessata			
Tipologia sottoservizio	Parallelismo	no	Attraversamento si
PROGRESSIVA DI PROGETTO	Km 28+257.00		
COMUNE	RIVELLO		
PLANIMETRIA DI RIFERIMENTO			
DESCRIZIONE	ATTRAVERSAMENTO FOSSO		

DOCUMENTAZIONE FOTOGRAFICA





**DOSSIER DI CENSIMENTO SOTTOSERVIZI**

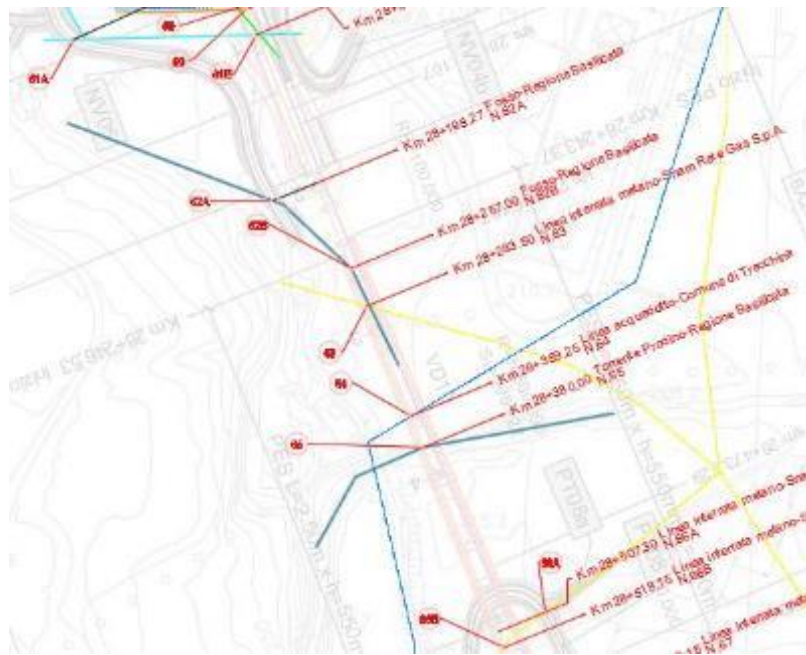
COMMESSA	LOTTO	CODIFICA	DOCUMENTO	REV.	FOGLIO
RC2A	C1 R 53	RG	SI0000 001	B	190 di 273

**SCHEDA CENSIMENTO SOTTOSERVIZIO**

<b>Scheda N°</b>	63	<b>Codifica</b>	MET5
<b>ENTE GESTORE / CONVENZIONE N°</b>	SNAM RETE GAS S.P.A.		
<b>TRATTA/LINEA</b>	BUONABITACOLO – PRAIA		
<b>TIPOLOGIA</b>	METANODOTTO		
<b>Opera di progetto interessata</b>			
<b>Tipologia sottoservizio</b>	<b>Parallelismo</b>	no	<b>Attraversamento</b> si
<b>PROGRESSIVA DI PROGETTO</b>	Km 28+283.50		
<b>COMUNE</b>	RIVELLO		
<b>PLANIMETRIA DI RIFERIMENTO</b>			
<b>DESCRIZIONE</b>	ATTRAVERSAMENTO LINEA METANO A.P.		

**DOCUMENTAZIONE FOTOGRAFICA**





**DOSSIER DI CENSIMENTO SOTTOSERVIZI**

COMMESSA	LOTTO	CODIFICA	DOCUMENTO	REV.	FOGLIO
RC2A	C1 R 53	RG	SI0000 001	B	192 di 273

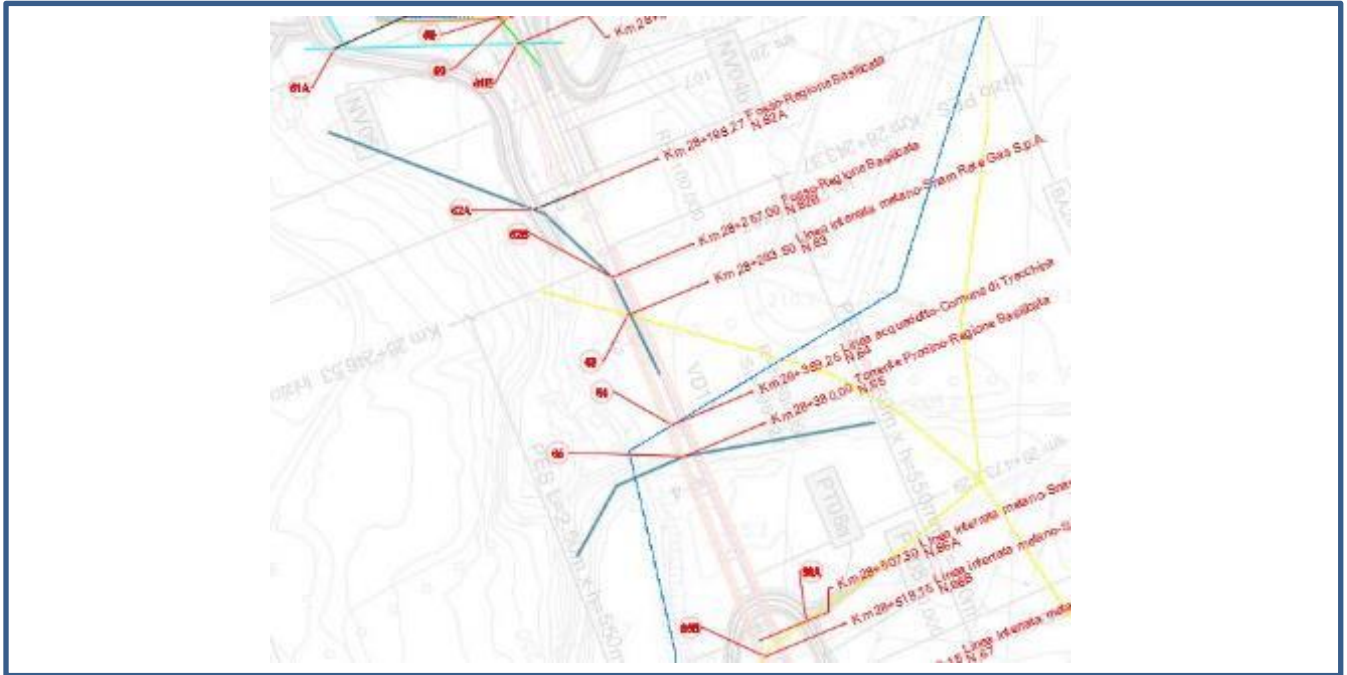
**SCHEDA CENSIMENTO SOTTOSERVIZIO**

<b>Scheda N°</b>	64	<b>Codifica</b>	ID30
<b>ENTE GESTORE / CONVENZIONE N°</b>	COMUNE DI TRECCHINA		
<b>TRATTA/LINEA</b>	BIVIO ROVAGNANO – PRAJA A MARE		
<b>TIPOLOGIA</b>	IDRICO		
<b>Opera di progetto interessata</b>			
<b>Tipologia sottoservizio</b>	Parallelismo	no	Attraversamento si
<b>PROGRESSIVA DI PROGETTO</b>	Km 28+359.25		
<b>COMUNE</b>	TRECCHINA		
<b>PLANIMETRIA DI RIFERIMENTO</b>			
<b>DESCRIZIONE</b>	ATTRAVERSAMENTO CONDOTTA IDRICA ADDUTTRICE		

**DOCUMENTAZIONE FOTOGRAFICA**







DOSSIER DI CENSIMENTO SOTTOSERVIZI

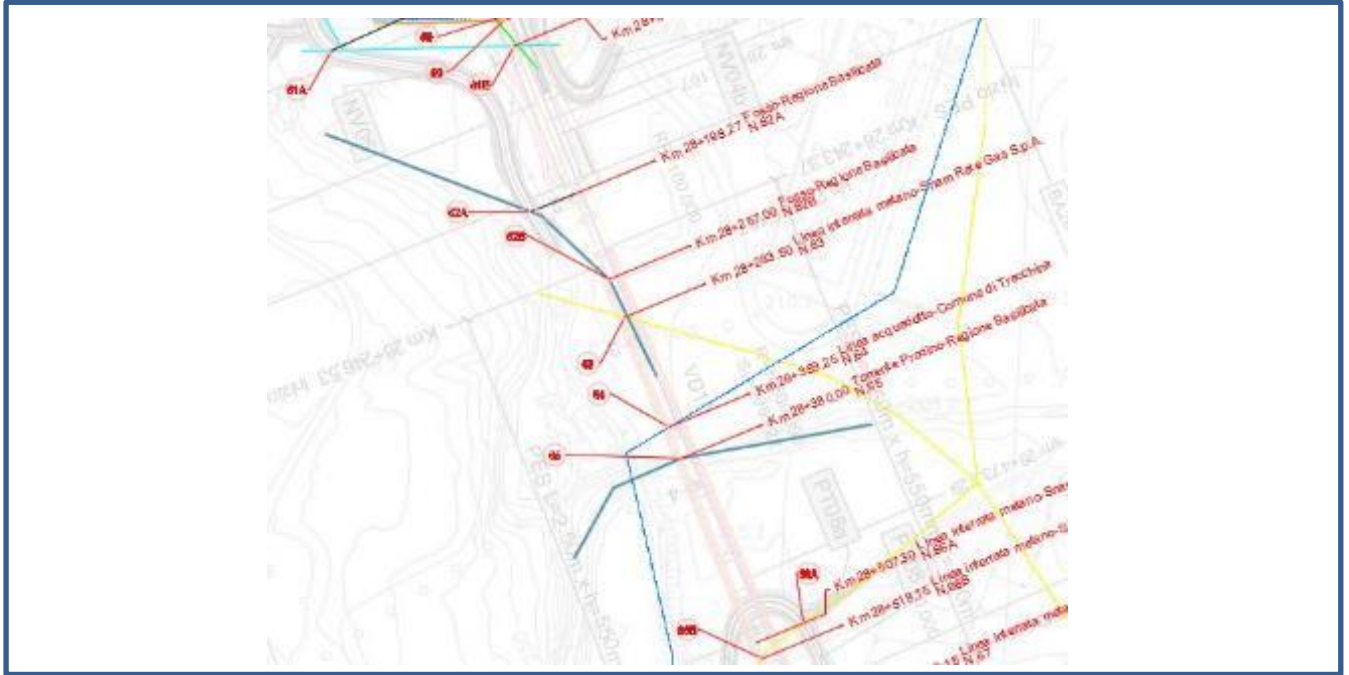
COMMESSA	LOTTO	CODIFICA	DOCUMENTO	REV.	FOGLIO
RC2A	C1 R 53	RG	SI0000 001	B	194 di 273

SCHEDA CENSIMENTO SOTTOSERVIZIO

Scheda N°	65	Codifica	ID31
ENTE GESTORE / CONVENZIONE N°	REGIONE BASILICATA		
TRATTA/LINEA	BUONABITACOLO – PRAIA		
TIPOLOGIA	IDRICO		
Opera di progetto interessata			
Tipologia sottoservizio	Parallelismo	no	Attraversamento si
PROGRESSIVA DI PROGETTO	Km 28+380.00		
COMUNE	TRECCHINA		
PLANIMETRIA DI RIFERIMENTO			
DESCRIZIONE	ATTRAVERSAMENTO TORRENTE PRODINO		

DOCUMENTAZIONE FOTOGRAFICA





**DOSSIER DI CENSIMENTO SOTTOSERVIZI**

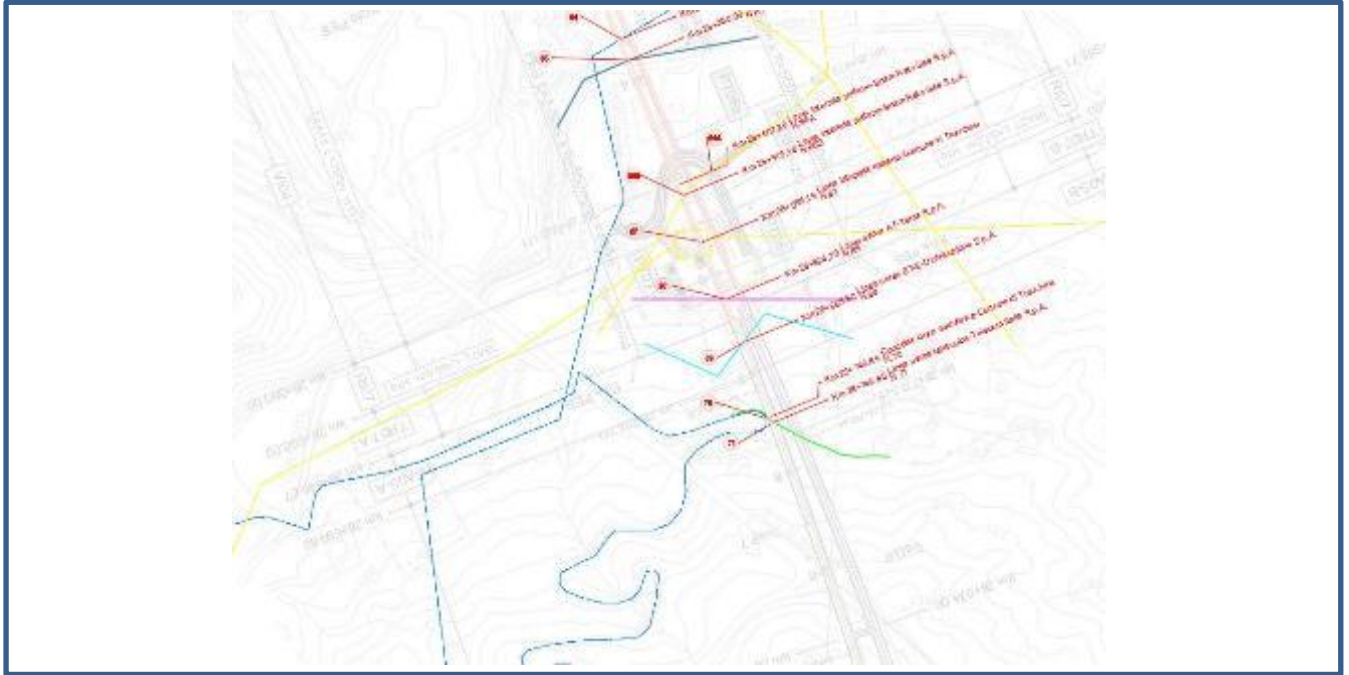
COMMESSA	LOTTO	CODIFICA	DOCUMENTO	REV.	FOGLIO
RC2A	C1 R 53	RG	SI0000 001	B	196 di 273

**SCHEDA CENSIMENTO SOTTOSERVIZIO**

<b>Scheda N°</b>	<b>66A</b>	<b>Codifica</b>	<b>MET6</b>
<b>ENTE GESTORE / CONVENZIONE N°</b>	SNAM RETE GAS S.P.A.		
<b>TRATTA/LINEA</b>	BUONABITACOLO – PRAIA		
<b>TIPOLOGIA</b>	METANODOTTO		
<b>Opera di progetto interessata</b>			
<b>Tipologia sottoservizio</b>	<b>Parallelismo</b>	<b>no</b>	<b>Attraversamento</b> <b>si</b>
<b>PROGRESSIVA DI PROGETTO</b>	Km 28+507.30		
<b>COMUNE</b>	TRECCHINA		
<b>PLANIMETRIA DI RIFERIMENTO</b>			
<b>DESCRIZIONE</b>	ATTRAVERSAMENTO LINEA METANO A.P.		

**DOCUMENTAZIONE FOTOGRAFICA**





**DOSSIER DI CENSIMENTO SOTTOSERVIZI**

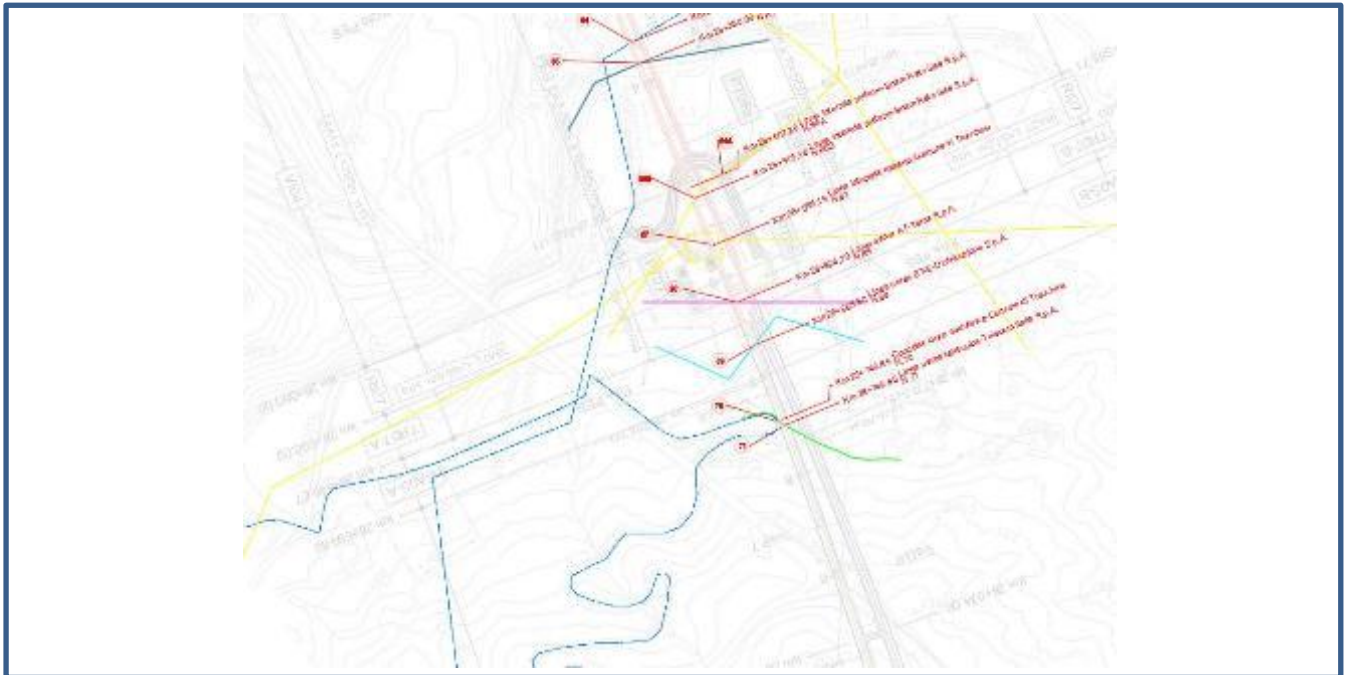
COMMESSA	LOTTO	CODIFICA	DOCUMENTO	REV.	FOGLIO
RC2A	C1 R 53	RG	SI0000 001	B	198 di 273

**SCHEDA CENSIMENTO SOTTOSERVIZIO**

<b>Scheda N°</b>	<b>66B</b>	<b>Codifica</b>	<b>MET7</b>
<b>ENTE GESTORE / CONVENZIONE N°</b>	SNAM RETE GAS S.P.A.		
<b>TRATTA/LINEA</b>	BUONABITACOLO – PRAIA		
<b>TIPOLOGIA</b>	METANODOTTO		
<b>Opera di progetto interessata</b>			
<b>Tipologia sottoservizio</b>	<b>Parallelismo</b>	<b>no</b>	<b>Attraversamento</b> <b>si</b>
<b>PROGRESSIVA DI PROGETTO</b>	Km 28+518.15		
<b>COMUNE</b>	TRECCHINA		
<b>PLANIMETRIA DI RIFERIMENTO</b>			
<b>DESCRIZIONE</b>	ATTRAVERSAMENTO LINEA METANO A.P.		

**DOCUMENTAZIONE FOTOGRAFICA**





DOSSIER DI CENSIMENTO SOTTOSERVIZI

COMMESSA	LOTTO	CODIFICA	DOCUMENTO	REV.	FOGLIO
RC2A	C1 R 53	RG	SI0000 001	B	200 di 273

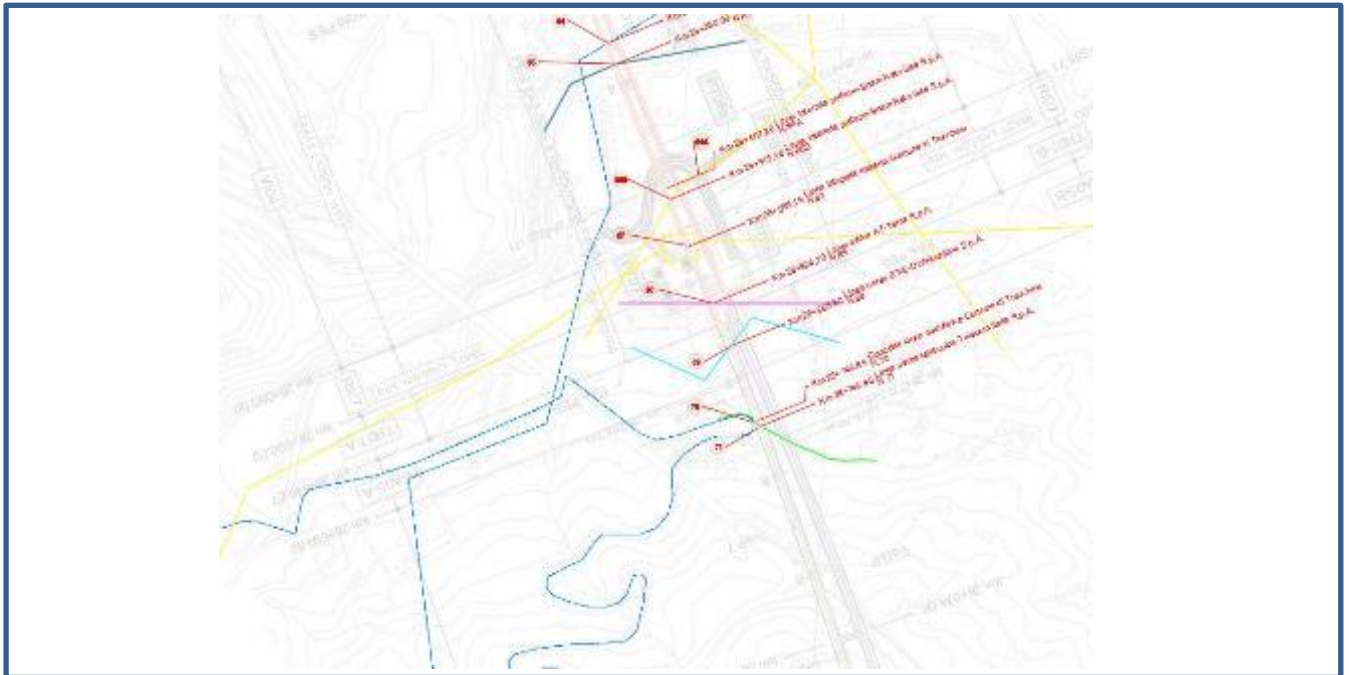
SCHEDA CENSIMENTO SOTTOSERVIZIO

Scheda N°	67	Codifica	MET8
ENTE GESTORE / CONVENZIONE N°	COMUNE DI TRECCHINA		
TRATTA/LINEA	BUONABITACOLO – PRAIA		
TIPOLOGIA	METANODOTTO		
Opera di progetto interessata			
Tipologia sottoservizio	Parallelismo	no	Attraversamento si
PROGRESSIVA DI PROGETTO	Km 28+566.15		
COMUNE	TRECCHINA		
PLANIMETRIA DI RIFERIMENTO			
DESCRIZIONE	ATTRAVERSAMENTO LINEA METANO A.P.		

DOCUMENTAZIONE FOTOGRAFICA







**DOSSIER DI CENSIMENTO SOTTOSERVIZI**

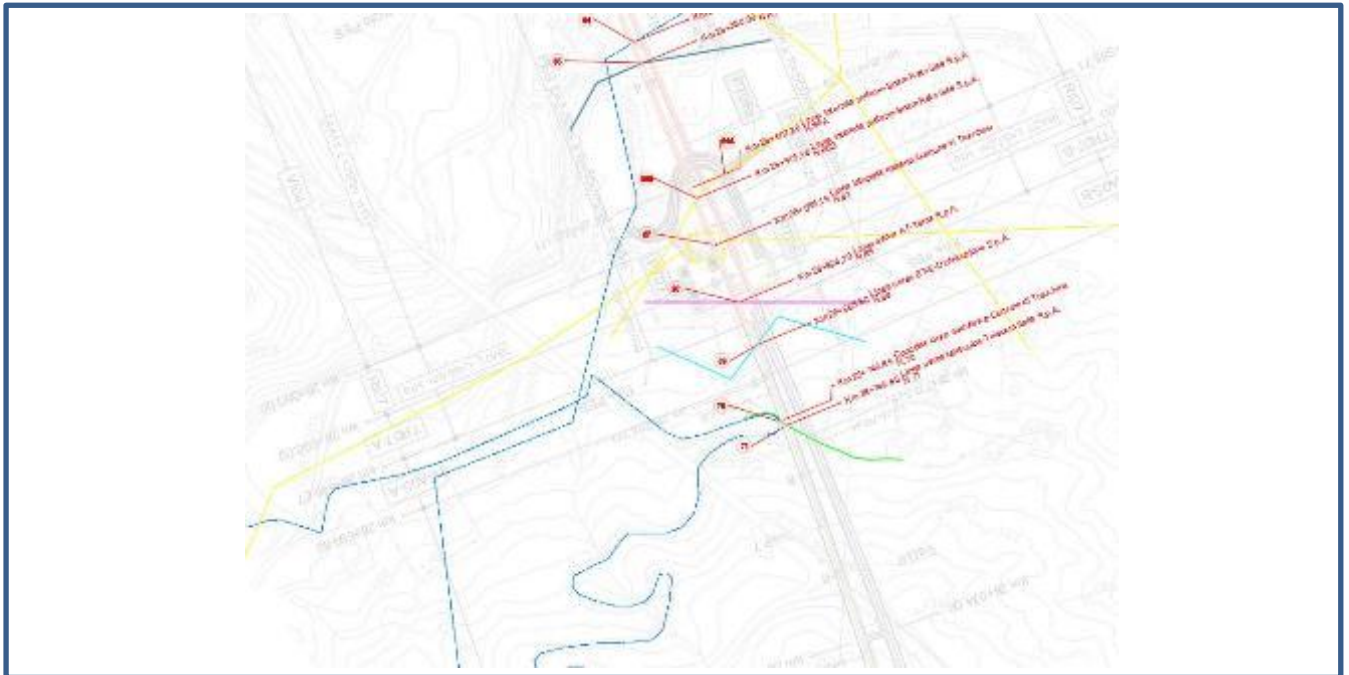
COMMESSA	LOTTO	CODIFICA	DOCUMENTO	REV.	FOGLIO
RC2A	C1 R 53	RG	SI0000 001	B	202 di 273

**SCHEDA CENSIMENTO SOTTOSERVIZIO**

<b>Scheda N°</b>	<b>68</b>	<b>Codifica</b>	<b>EL29</b>
<b>ENTE GESTORE / CONVENZIONE N°</b>	TERNA S.P.A.		
<b>TRATTA/LINEA</b>	BUONABITACOLO – PRAIA		
<b>TIPOLOGIA</b>	ELETTRICO		
<b>Opera di progetto interessata</b>			
<b>Tipologia sottoservizio</b>	<b>Parallelismo</b>	<b>no</b>	<b>Attraversamento</b> <b>si</b>
<b>PROGRESSIVA DI PROGETTO</b>	Km 28+624.70		
<b>COMUNE</b>	TRECCHINA		
<b>PLANIMETRIA DI RIFERIMENTO</b>			
<b>DESCRIZIONE</b>	ATTRAVERSAMENTO LINEA AEREA AT		

**DOCUMENTAZIONE FOTOGRAFICA**





DOSSIER DI CENSIMENTO SOTTOSERVIZI

COMMESSA	LOTTO	CODIFICA	DOCUMENTO	REV.	FOGLIO
RC2A	C1 R 53	RG	SI0000 001	B	204 di 273

SCHEDA CENSIMENTO SOTTOSERVIZIO

Scheda N°	69	Codifica	EL30
ENTE GESTORE / CONVENZIONE N°	E-distribuzione		
TRATTA/LINEA	BUONABITACOLO – PRAIA		
TIPOLOGIA	ELETTRICO		
Opera di progetto interessata			
Tipologia sottoservizio	Parallelismo	no	Attraversamento si
PROGRESSIVA DI PROGETTO	Km 28+668.80		
COMUNE	TRECCHINA		
PLANIMETRIA DI RIFERIMENTO			
DESCRIZIONE	ATTRAVERSAMENTO LINEA AEREA BT		

DOCUMENTAZIONE FOTOGRAFICA





DOSSIER DI CENSIMENTO SOTTOSERVIZI

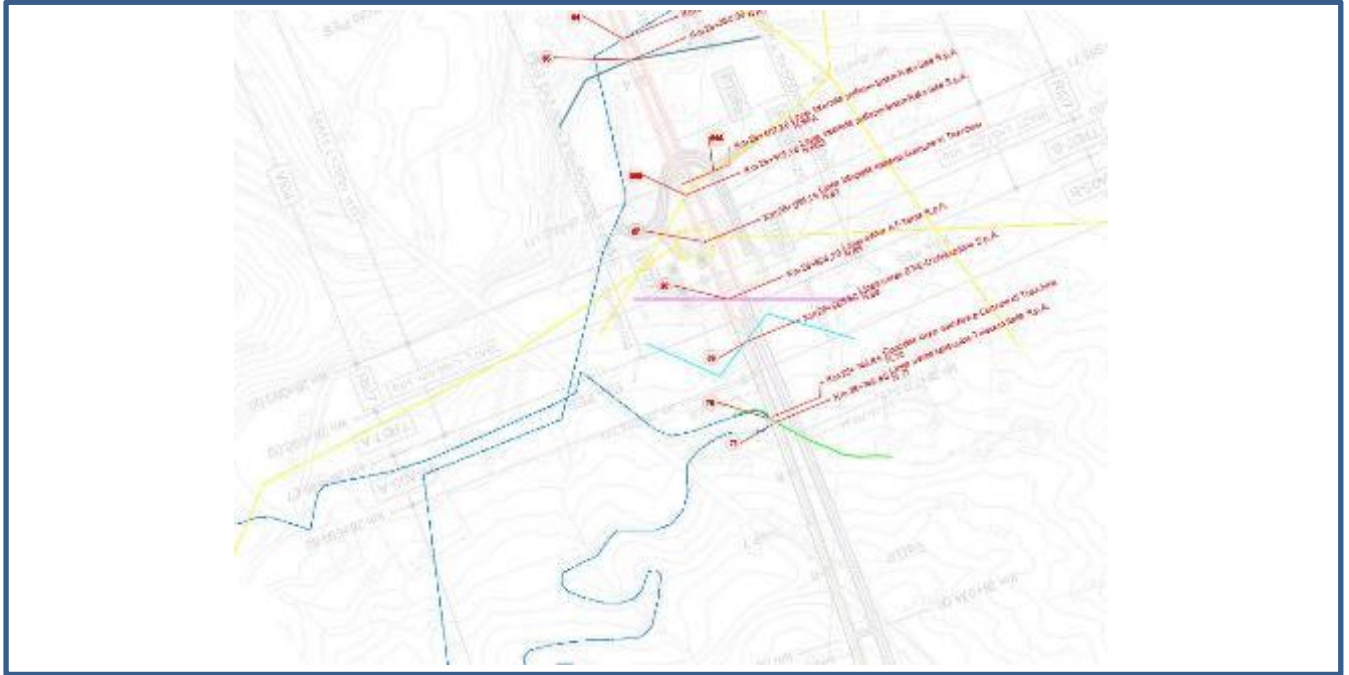
COMMESSA	LOTTO	CODIFICA	DOCUMENTO	REV.	FOGLIO
RC2A	C1 R 53	RG	SI0000 001	B	206 di 273

SCHEDA CENSIMENTO SOTTOSERVIZIO

Scheda N°	70	Codifica	ID32
ENTE GESTORE / CONVENZIONE N°	COMUNE DI TRECCHINA		
TRATTA/LINEA	BIVIO ROVAGNANO – PRAJA A MARE		
TIPOLOGIA	IDRICO		
Opera di progetto interessata			
Tipologia sottoservizio	Parallelismo	si	Attraversamento no
PROGRESSIVA DI PROGETTO	Km 28+743.90		
COMUNE	TRECCHINA		
PLANIMETRIA DI RIFERIMENTO			
DESCRIZIONE	PARALLELISMO CONDOTTA IDRICA ADDUTTRICE		

DOCUMENTAZIONE FOTOGRAFICA





DOSSIER DI CENSIMENTO SOTTOSERVIZI

COMMESSA	LOTTO	CODIFICA	DOCUMENTO	REV.	FOGLIO
RC2A	C1 R 53	RG	SI0000 001	B	208 di 273

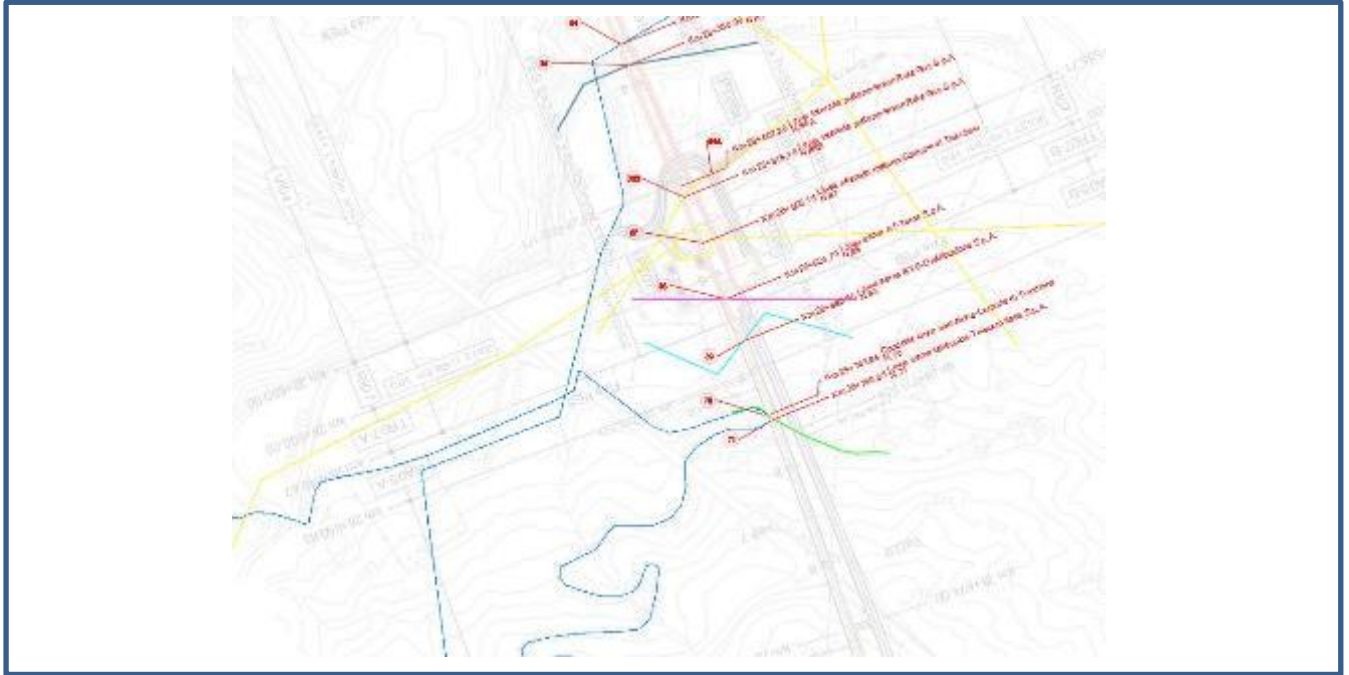
SCHEDA CENSIMENTO SOTTOSERVIZIO

Scheda N°	71	Codifica	T11
ENTE GESTORE / CONVENZIONE N°	TELECOM ITALIA S.P.A.		
TRATTA/LINEA	BUONABITACOLO – PRAIA		
TIPOLOGIA	TELEFONICO		
Opera di progetto interessata			
Tipologia sottoservizio	Parallelismo	no	Attraversamento si
PROGRESSIVA DI PROGETTO	Km 28+749.85		
COMUNE	TRECCHINA		
PLANIMETRIA DI RIFERIMENTO			
DESCRIZIONE	ATTRAVERSAMENTO LINEA AEREA TELEFONICA		

DOCUMENTAZIONE FOTOGRAFICA







DOSSIER DI CENSIMENTO SOTTOSERVIZI

COMMESSA	LOTTO	CODIFICA	DOCUMENTO	REV.	FOGLIO
RC2A	C1 R 53	RG	SI0000 001	B	210 di 273

SCHEDA CENSIMENTO SOTTOSERVIZIO

Scheda N°

72

Codifica

ID33

ENTE GESTORE / CONVENZIONE N°

REGIONE BASILICATA

TRATTA/LINEA

BIVIO ROVAGNANO – PRAJA A MARE

TIPOLOGIA

IDRICO

Opera di progetto interessata

Tipologia sottoservizio

Parallelismo

no

Attraversamento

si

PROGRESSIVA DI PROGETTO

Km 38+289.00

COMUNE

TORTORA

PLANIMETRIA DI RIFERIMENTO

DESCRIZIONE

ATTRAVERSAMENTO FOSSO

DOCUMENTAZIONE FOTOGRAFICA





**DOSSIER DI CENSIMENTO SOTTOSERVIZI**

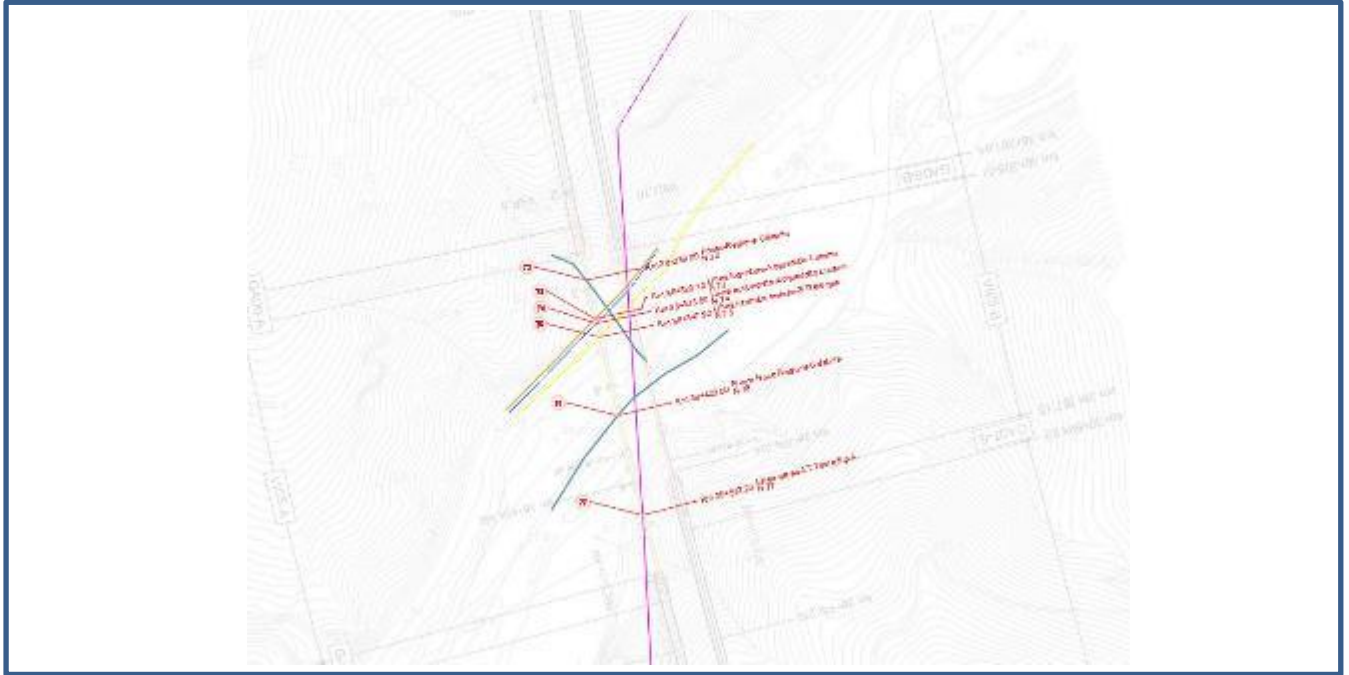
COMMESSA	LOTTO	CODIFICA	DOCUMENTO	REV.	FOGLIO
RC2A	C1 R 53	RG	SI0000 001	B	212 di 273

**SCHEDA CENSIMENTO SOTTOSERVIZIO**

<b>Scheda N°</b>	<b>73</b>	<b>Codifica</b>	<b>ID34</b>
<b>ENTE GESTORE / CONVENZIONE N°</b>	ACQUEDOTTO LUCANO S.P.A.		
<b>TRATTA/LINEA</b>	BUONABITACOLO – PRAIA		
<b>TIPOLOGIA</b>	IDRICO		
<b>Opera di progetto interessata</b>			
<b>Tipologia sottoservizio</b>	<b>Parallelismo</b>	<b>no</b>	<b>Attraversamento</b> <b>si</b>
<b>PROGRESSIVA DI PROGETTO</b>	Km 38+329.10		
<b>COMUNE</b>	RIVELLO		
<b>PLANIMETRIA DI RIFERIMENTO</b>			
<b>DESCRIZIONE</b>	ATTRAVERSAMENTO LINEA FOGNATURA		

**DOCUMENTAZIONE FOTOGRAFICA**





**DOSSIER DI CENSIMENTO SOTTOSERVIZI**

COMMESSA	LOTTO	CODIFICA	DOCUMENTO	REV.	FOGLIO
RC2A	C1 R 53	RG	SI0000 001	B	214 di 273

**SCHEDA CENSIMENTO SOTTOSERVIZIO**

<b>Scheda N°</b>	74	<b>Codifica</b>	ID35
<b>ENTE GESTORE / CONVENZIONE N°</b>	ACQUEDOTTO LUCANO S.P.A.		
<b>TRATTA/LINEA</b>	BUONABITACOLO – PRAIA		
<b>TIPOLOGIA</b>	IDRICO		
<b>Opera di progetto interessata</b>			
<b>Tipologia sottoservizio</b>	<b>Parallelismo</b>	no	<b>Attraversamento</b> si
<b>PROGRESSIVA DI PROGETTO</b>	Km 38+333.80		
<b>COMUNE</b>	RIVELLO		
<b>PLANIMETRIA DI RIFERIMENTO</b>			
<b>DESCRIZIONE</b>	ATTRAVERSAMENTO LINEA FOGNATURA		

**DOCUMENTAZIONE FOTOGRAFICA**





**DOSSIER DI CENSIMENTO SOTTOSERVIZI**

COMMESSA	LOTTO	CODIFICA	DOCUMENTO	REV.	FOGLIO
RC2A	C1 R 53	RG	SI0000 001	B	216 di 273

**SCHEDA CENSIMENTO SOTTOSERVIZIO**

<b>Scheda N°</b>	<b>75</b>	<b>Codifica</b>	<b>MET9</b>
<b>ENTE GESTORE / CONVENZIONE N°</b>	<b>2I RETE GAS</b>		
<b>TRATTA/LINEA</b>	<b>BUONABITACOLO – PRAIA</b>		
<b>TIPOLOGIA</b>	<b>METANODOTTO</b>		
<b>Opera di progetto interessata</b>			
<b>Tipologia sottoservizio</b>	<b>Parallelismo</b>	<b>no</b>	<b>Attraversamento</b> <b>si</b>
<b>PROGRESSIVA DI PROGETTO</b>	<b>Km 38+347.90</b>		
<b>COMUNE</b>	<b>TORTORA</b>		
<b>PLANIMETRIA DI RIFERIMENTO</b>			
<b>DESCRIZIONE</b>	<b>ATTRAVERSAMENTO LINEA METANO</b>		

**DOCUMENTAZIONE FOTOGRAFICA**







**DOSSIER DI CENSIMENTO SOTTOSERVIZI**

COMMESSA	LOTTO	CODIFICA	DOCUMENTO	REV.	FOGLIO
RC2A	C1 R 53	RG	SI0000 001	B	218 di 273

**SCHEDA CENSIMENTO SOTTOSERVIZIO**

<b>Scheda N°</b>	76	<b>Codifica</b>	ID36
<b>ENTE GESTORE / CONVENZIONE N°</b>	REGIONE CALABRIA		
<b>TRATTA/LINEA</b>	BIVIO ROVAGNANO – PRAJA A MARE		
<b>TIPOLOGIA</b>	IDRICO		
<b>Opera di progetto interessata</b>			
<b>Tipologia sottoservizio</b>	<b>Parallelismo</b>	no	<b>Attraversamento</b> si
<b>PROGRESSIVA DI PROGETTO</b>	Km 38+429.00		
<b>COMUNE</b>	TORTORA		
<b>PLANIMETRIA DI RIFERIMENTO</b>			
<b>DESCRIZIONE</b>	ATTRAVERSAMENTO FIUME NOCE		

**DOCUMENTAZIONE FOTOGRAFICA**





**DOSSIER DI CENSIMENTO SOTTOSERVIZI**

COMMESSA	LOTTO	CODIFICA	DOCUMENTO	REV.	FOGLIO
RC2A	C1 R 53	RG	SI0000 001	B	220 di 273

**SCHEDA CENSIMENTO SOTTOSERVIZIO**

<b>Scheda N°</b>	<input type="text" value="77"/>	<b>Codifica</b>	<input type="text" value="EL31"/>
<b>ENTE GESTORE / CONVENZIONE N°</b>	<input type="text" value="TERNA S.P.A."/>		
<b>TRATTA/LINEA</b>	<input type="text" value="BIVIO ROVAGNANO – PRAJA A MARE"/>		
<b>TIPOLOGIA</b>	<input type="text" value="ELETTRICO"/>		
<b>Opera di progetto interessata</b>	<input type="text"/>		
<b>Tipologia sottoservizio</b>	<input type="text" value="Parallelismo"/>	<input type="text" value="no"/>	<input type="text" value="Attraversamento"/> <input type="text" value="si"/>
<b>PROGRESSIVA DI PROGETTO</b>	<input type="text" value="Km 38+532.20"/>		
<b>COMUNE</b>	<input type="text" value="TORTORA"/>		
<b>PLANIMETRIA DI RIFERIMENTO</b>	<input type="text"/>		
<b>DESCRIZIONE</b>	<input type="text" value="ATTRAVERSAMENTO LINEA AEREA AT"/>		

**DOCUMENTAZIONE FOTOGRAFICA**





**DOSSIER DI CENSIMENTO SOTTOSERVIZI**

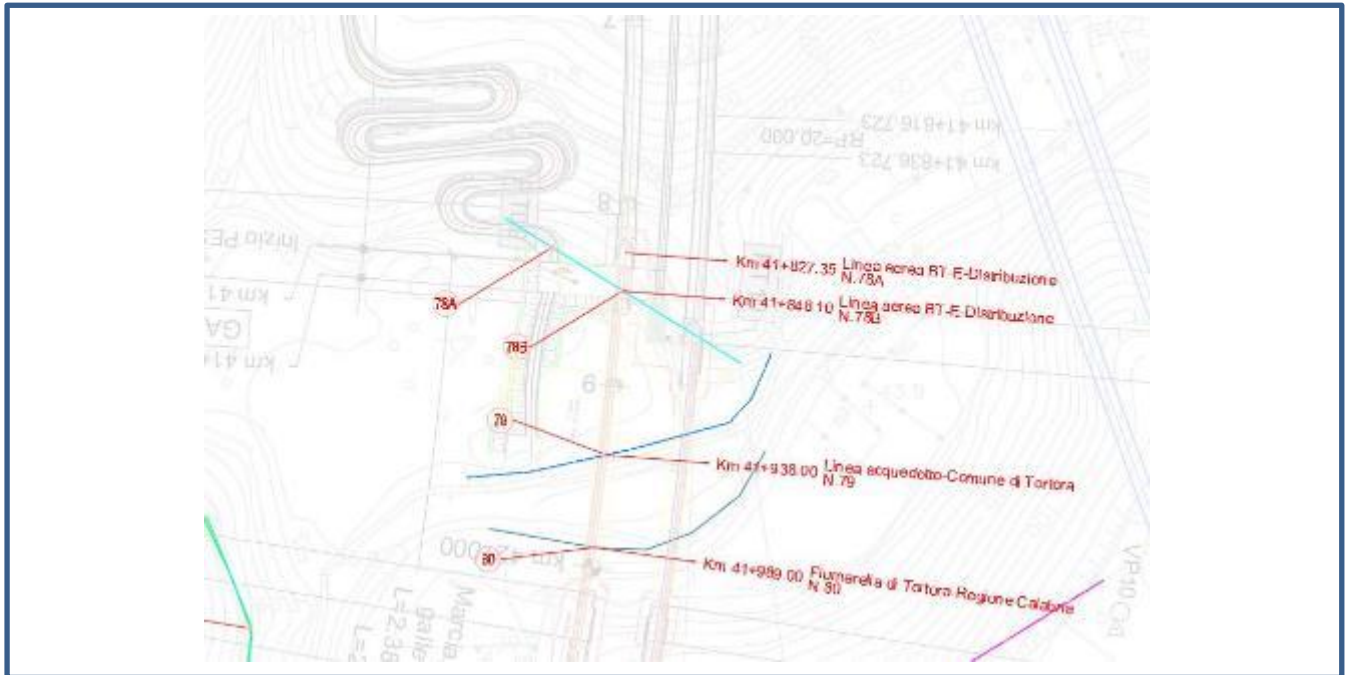
COMMESSA	LOTTO	CODIFICA	DOCUMENTO	REV.	FOGLIO
RC2A	C1 R 53	RG	SI0000 001	B	222 di 273

**SCHEDA CENSIMENTO SOTTOSERVIZIO**

<b>Scheda N°</b>	<b>78A</b>	<b>Codifica</b>	<b>EL32</b>
<b>ENTE GESTORE / CONVENZIONE N°</b>	E-distribuzione		
<b>TRATTA/LINEA</b>	BUONABITACOLO – PRAIA		
<b>TIPOLOGIA</b>	ELETTRICO		
<b>Opera di progetto interessata</b>			
<b>Tipologia sottoservizio</b>	<b>Parallelismo</b>	<b>no</b>	<b>Attraversamento</b> <b>si</b>
<b>PROGRESSIVA DI PROGETTO</b>	Km 41+827.35		
<b>COMUNE</b>	TORTORA		
<b>PLANIMETRIA DI RIFERIMENTO</b>			
<b>DESCRIZIONE</b>	ATTRAVERSAMENTO LINEA AEREA BT		

**DOCUMENTAZIONE FOTOGRAFICA**





**DOSSIER DI CENSIMENTO SOTTOSERVIZI**

COMMESSA	LOTTO	CODIFICA	DOCUMENTO	REV.	FOGLIO
RC2A	C1 R 53	RG	SI0000 001	B	224 di 273

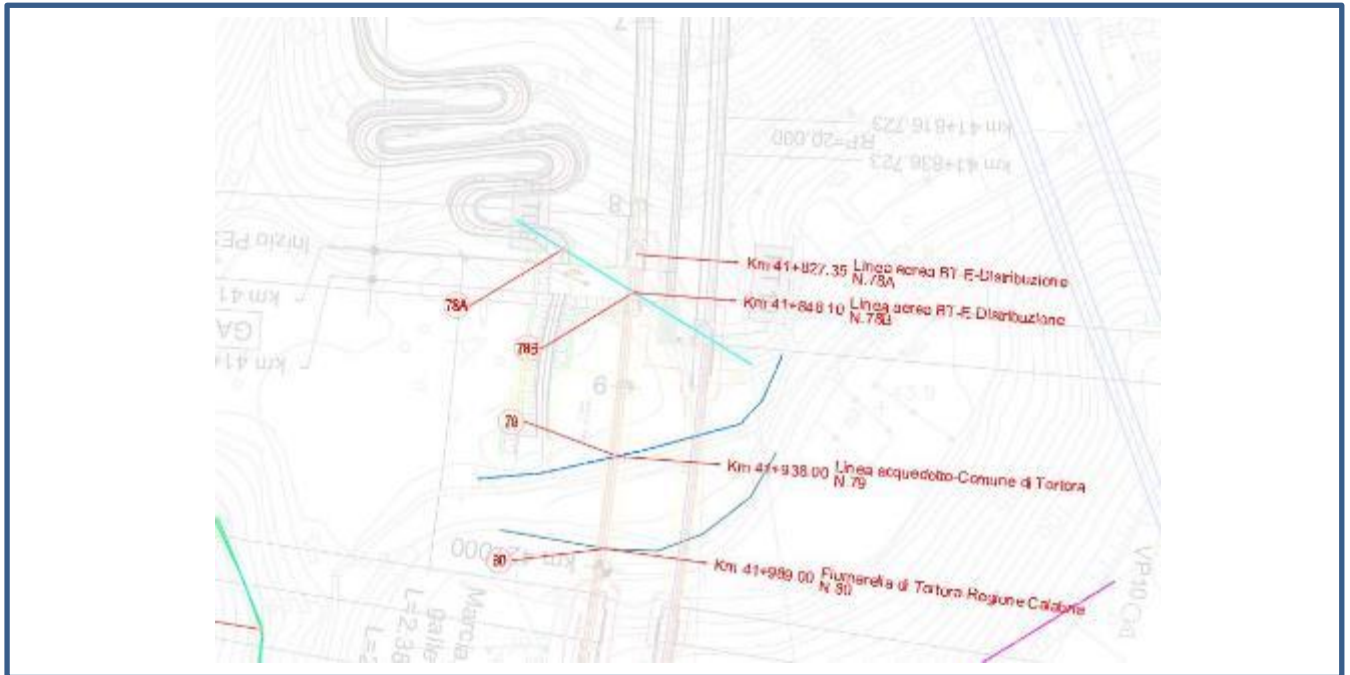
**SCHEDA CENSIMENTO SOTTOSERVIZIO**

<b>Scheda N°</b>	<b>78B</b>	<b>Codifica</b>	<b>EL33</b>
<b>ENTE GESTORE / CONVENZIONE N°</b>	<b>E-distribuzione</b>		
<b>TRATTA/LINEA</b>	<b>BUONABITACOLO – PRAIA</b>		
<b>TIPOLOGIA</b>	<b>ELETTRICO</b>		
<b>Opera di progetto interessata</b>			
<b>Tipologia sottoservizio</b>	<b>Parallelismo</b>	<b>no</b>	<b>Attraversamento</b> <b>si</b>
<b>PROGRESSIVA DI PROGETTO</b>	<b>Km 41+848.10</b>		
<b>COMUNE</b>	<b>TORTORA</b>		
<b>PLANIMETRIA DI RIFERIMENTO</b>			
<b>DESCRIZIONE</b>	<b>ATTRAVERSAMENTO LINEA AEREA BT</b>		

**DOCUMENTAZIONE FOTOGRAFICA**







**DOSSIER DI CENSIMENTO SOTTOSERVIZI**

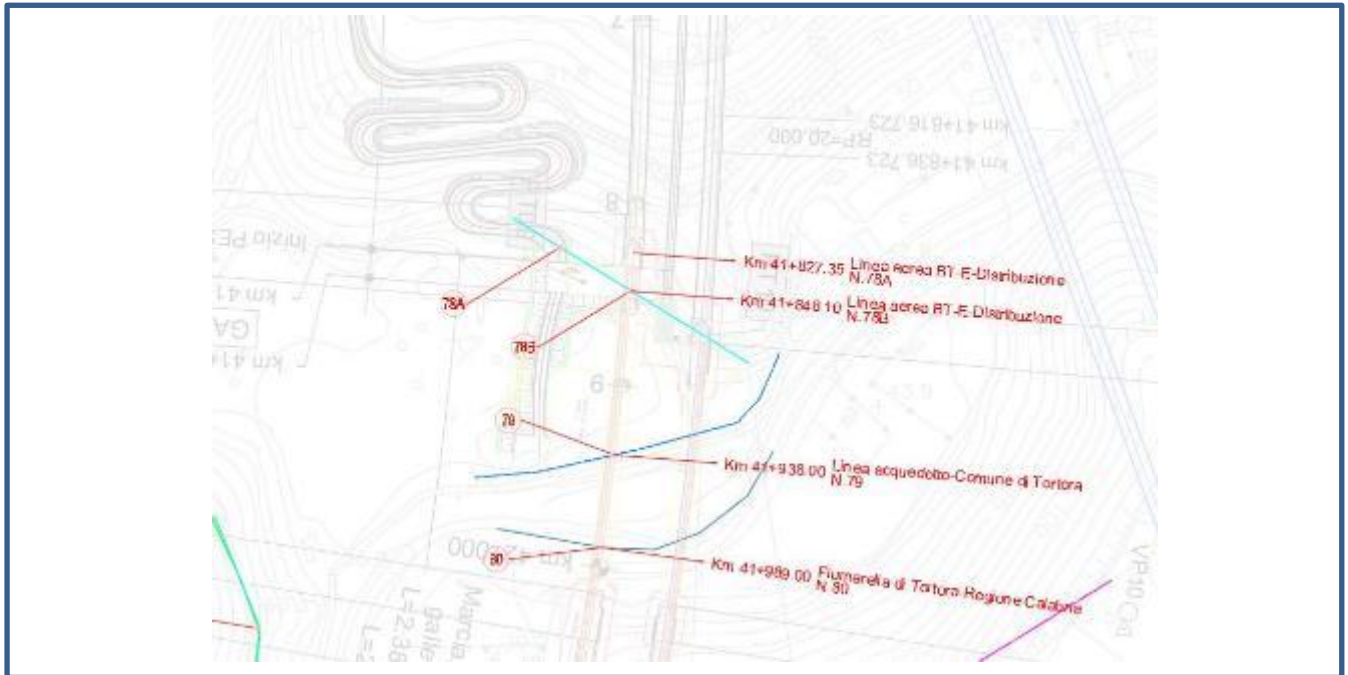
COMMESSA	LOTTO	CODIFICA	DOCUMENTO	REV.	FOGLIO
RC2A	C1 R 53	RG	SI0000 001	B	226 di 273

**SCHEDA CENSIMENTO SOTTOSERVIZIO**

<b>Scheda N°</b>	79	<b>Codifica</b>	ID37
<b>ENTE GESTORE / CONVENZIONE N°</b>	COMUNE DI TORTORA		
<b>TRATTA/LINEA</b>	BUONABITACOLO – PRAIA		
<b>TIPOLOGIA</b>	IDRICO		
<b>Opera di progetto interessata</b>			
<b>Tipologia sottoservizio</b>	<b>Parallelismo</b>	no	<b>Attraversamento</b> si
<b>PROGRESSIVA DI PROGETTO</b>	Km 41+938.00		
<b>COMUNE</b>	TORTORA		
<b>PLANIMETRIA DI RIFERIMENTO</b>			
<b>DESCRIZIONE</b>	ATTRAVERSAMENTO LINEA ACQUEDOTTO		

**DOCUMENTAZIONE FOTOGRAFICA**





DOSSIER DI CENSIMENTO SOTTOSERVIZI

COMMESSA	LOTTO	CODIFICA	DOCUMENTO	REV.	FOGLIO
RC2A	C1 R 53	RG	SI0000 001	B	228 di 273

SCHEDA CENSIMENTO SOTTOSERVIZIO

Scheda N°	80	Codifica	ID38
ENTE GESTORE / CONVENZIONE N°	REGIONE CALABRIA		
TRATTA/LINEA	BUONABITACOLO – PRAIA		
TIPOLOGIA	IDRICO		
Opera di progetto interessata			
Tipologia sottoservizio	Parallelismo	no	Attraversamento si
PROGRESSIVA DI PROGETTO	Km 41+989.00		
COMUNE	TORTORA		
PLANIMETRIA DI RIFERIMENTO			
DESCRIZIONE	ATTRAVERSAMENTO FIUMARELLA DI TORTORA		

DOCUMENTAZIONE FOTOGRAFICA





**DOSSIER DI CENSIMENTO SOTTOSERVIZI**

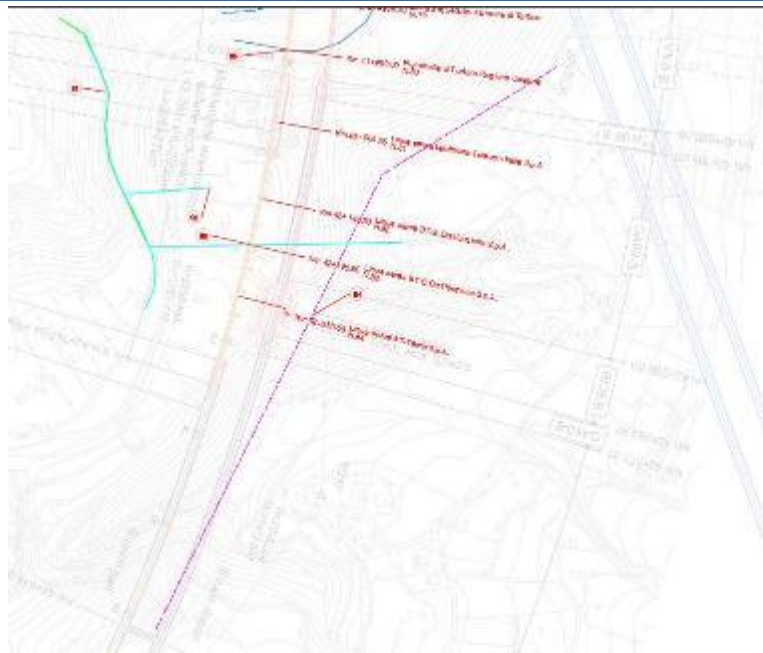
COMMESSA	LOTTO	CODIFICA	DOCUMENTO	REV.	FOGLIO
RC2A	C1 R 53	RG	SI0000 001	B	230 di 273

**SCHEDA CENSIMENTO SOTTOSERVIZIO**

<b>Scheda N°</b>	<b>81</b>	<b>Codifica</b>	<b>T12</b>
<b>ENTE GESTORE / CONVENZIONE N°</b>	TELECOM ITALIA S.P.A.		
<b>TRATTA/LINEA</b>	BUONABITACOLO – PRAIA		
<b>TIPOLOGIA</b>	TELEFONICO		
<b>Opera di progetto interessata</b>			
<b>Tipologia sottoservizio</b>	<b>Parallelismo</b>	<b>si</b>	<b>Attraversamento</b> <b>no</b>
<b>PROGRESSIVA DI PROGETTO</b>	Km 42+064.95		
<b>COMUNE</b>	TORTORA		
<b>PLANIMETRIA DI RIFERIMENTO</b>			
<b>DESCRIZIONE</b>	PARALLELISMO LINEA AEREA TELEFONICA		

**DOCUMENTAZIONE FOTOGRAFICA**





**DOSSIER DI CENSIMENTO SOTTOSERVIZI**

COMMESSA	LOTTO	CODIFICA	DOCUMENTO	REV.	FOGLIO
RC2A	C1 R 53	RG	SI0000 001	B	232 di 273

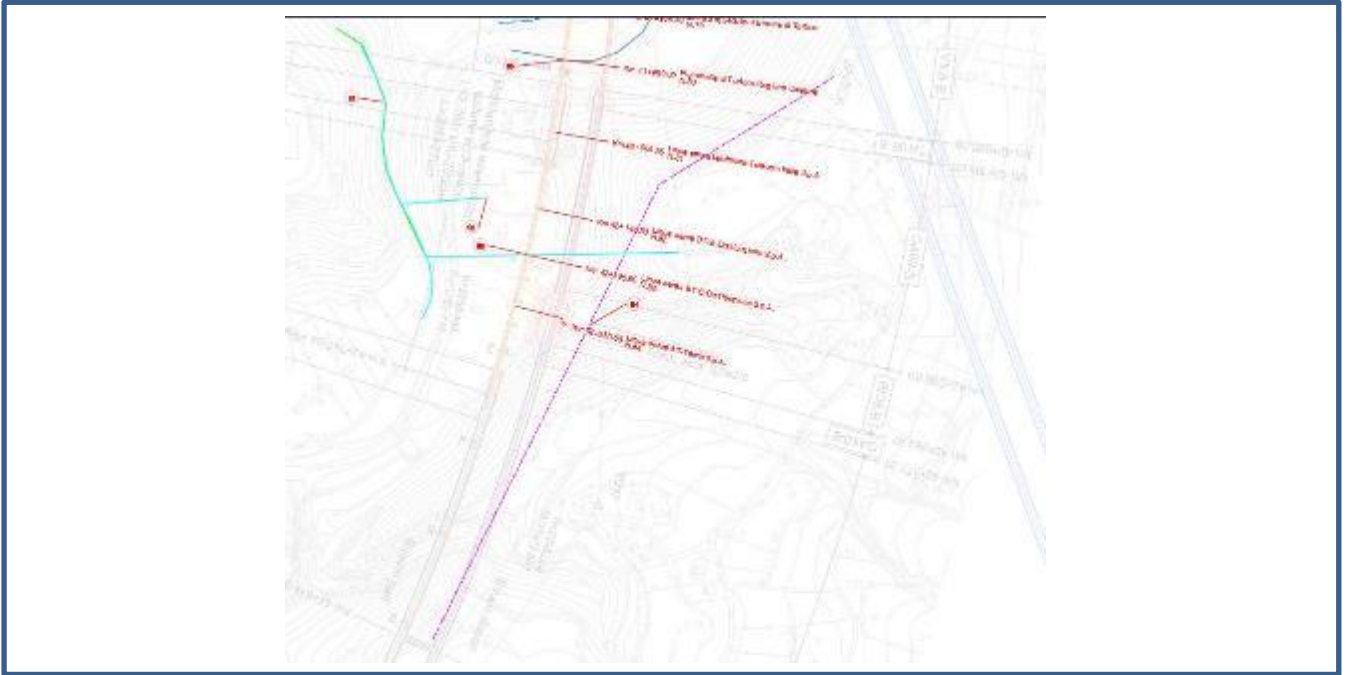
**SCHEDA CENSIMENTO SOTTOSERVIZIO**

<b>Scheda N°</b>	82	<b>Codifica</b>	EL34
<b>ENTE GESTORE / CONVENZIONE N°</b>	E-distribuzione		
<b>TRATTA/LINEA</b>	BUONABITACOLO – PRAIA		
<b>TIPOLOGIA</b>	ELETTRICO		
<b>Opera di progetto interessata</b>			
<b>Tipologia sottoservizio</b>	Parallelismo	si	Attraversamento no
<b>PROGRESSIVA DI PROGETTO</b>	Km 42+146.50		
<b>COMUNE</b>	TORTORA		
<b>PLANIMETRIA DI RIFERIMENTO</b>			
<b>DESCRIZIONE</b>	PARALLELISMO LINEA AEREA BT		

**DOCUMENTAZIONE FOTOGRAFICA**







DOSSIER DI CENSIMENTO SOTTOSERVIZI

COMMESSA	LOTTO	CODIFICA	DOCUMENTO	REV.	FOGLIO
RC2A	C1 R 53	RG	SI0000 001	B	234 di 273

SCHEDA CENSIMENTO SOTTOSERVIZIO

Scheda N°	83	Codifica	EL35
ENTE GESTORE / CONVENZIONE N°	E-distribuzione		
TRATTA/LINEA	BUONABITACOLO – PRAIA		
TIPOLOGIA	ELETTRICO		
Opera di progetto interessata			
Tipologia sottoservizio	Parallelismo	no	Attraversamento si
PROGRESSIVA DI PROGETTO	Km 42+195.60		
COMUNE	TORTORA		
PLANIMETRIA DI RIFERIMENTO			
DESCRIZIONE	ATTRAVERSAMENTO LINEA AEREA BT		

DOCUMENTAZIONE FOTOGRAFICA





**DOSSIER DI CENSIMENTO SOTTOSERVIZI**

COMMESSA	LOTTO	CODIFICA	DOCUMENTO	REV.	FOGLIO
RC2A	C1 R 53	RG	SI0000 001	B	236 di 273

**SCHEDA CENSIMENTO SOTTOSERVIZIO**

<b>Scheda N°</b>	<b>84</b>	<b>Codifica</b>	<b>EL36</b>
<b>ENTE GESTORE / CONVENZIONE N°</b>	TERNA S.P.A.		
<b>TRATTA/LINEA</b>	BUONABITACOLO – PRAIA		
<b>TIPOLOGIA</b>	ELETTRICO		
<b>Opera di progetto interessata</b>			
<b>Tipologia sottoservizio</b>	<b>Parallelismo</b>	<b>si</b>	<b>Attraversamento</b> <b>no</b>
<b>PROGRESSIVA DI PROGETTO</b>	Km 42+250.50		
<b>COMUNE</b>	TORTORA		
<b>PLANIMETRIA DI RIFERIMENTO</b>			
<b>DESCRIZIONE</b>	PARALLELISMO LINEA AEREA AT		

**DOCUMENTAZIONE FOTOGRAFICA**





DOSSIER DI CENSIMENTO SOTTOSERVIZI

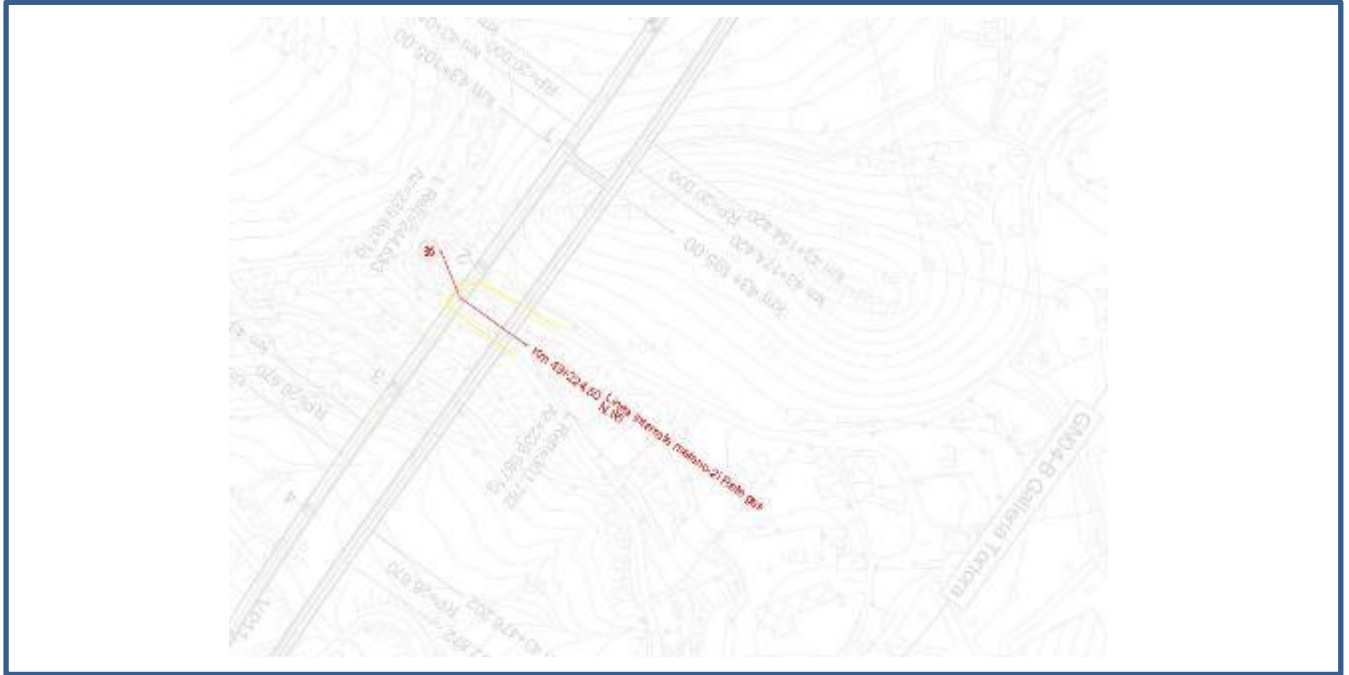
COMMESSA	LOTTO	CODIFICA	DOCUMENTO	REV.	FOGLIO
RC2A	C1 R 53	RG	SI0000 001	B	238 di 273

SCHEDA CENSIMENTO SOTTOSERVIZIO

Scheda N°	85	Codifica	MET10
ENTE GESTORE / CONVENZIONE N°	2I RETE GAS		
TRATTA/LINEA	BUONABITACOLO – PRAIA		
TIPOLOGIA	METANODOTTO		
Opera di progetto interessata			
Tipologia sottoservizio	Parallelismo	no	Attraversamento si
PROGRESSIVA DI PROGETTO	Km 43+224.50		
COMUNE	TORTORA		
PLANIMETRIA DI RIFERIMENTO			
DESCRIZIONE	ATTRAVERSAMENTO LINEA METANO		

DOCUMENTAZIONE FOTOGRAFICA





DOSSIER DI CENSIMENTO SOTTOSERVIZI

COMMESSA	LOTTO	CODIFICA	DOCUMENTO	REV.	FOGLIO
RC2A	C1 R 53	RG	SI0000 001	B	240 di 273

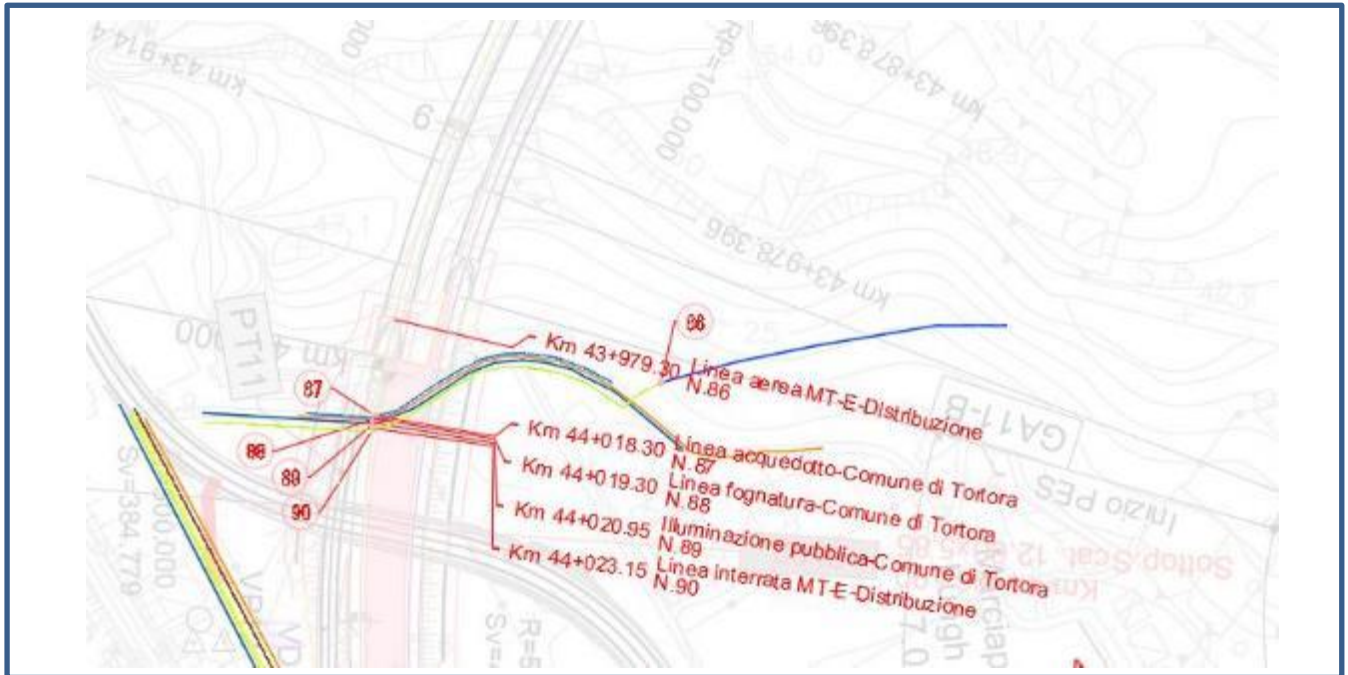
SCHEDA CENSIMENTO SOTTOSERVIZIO

Scheda N°	86	Codifica	EL37
ENTE GESTORE / CONVENZIONE N°	E-distribuzione		
TRATTA/LINEA	BUONABITACOLO – PRAIA		
TIPOLOGIA	ELETTRICO		
Opera di progetto interessata			
Tipologia sottoservizio	Parallelismo	no	Attraversamento si
PROGRESSIVA DI PROGETTO	Km 43+979.30		
COMUNE	TORTORA		
PLANIMETRIA DI RIFERIMENTO			
DESCRIZIONE	ATTRAVERSAMENTO LINEA AEREA BT		

DOCUMENTAZIONE FOTOGRAFICA







**DOSSIER DI CENSIMENTO SOTTOSERVIZI**

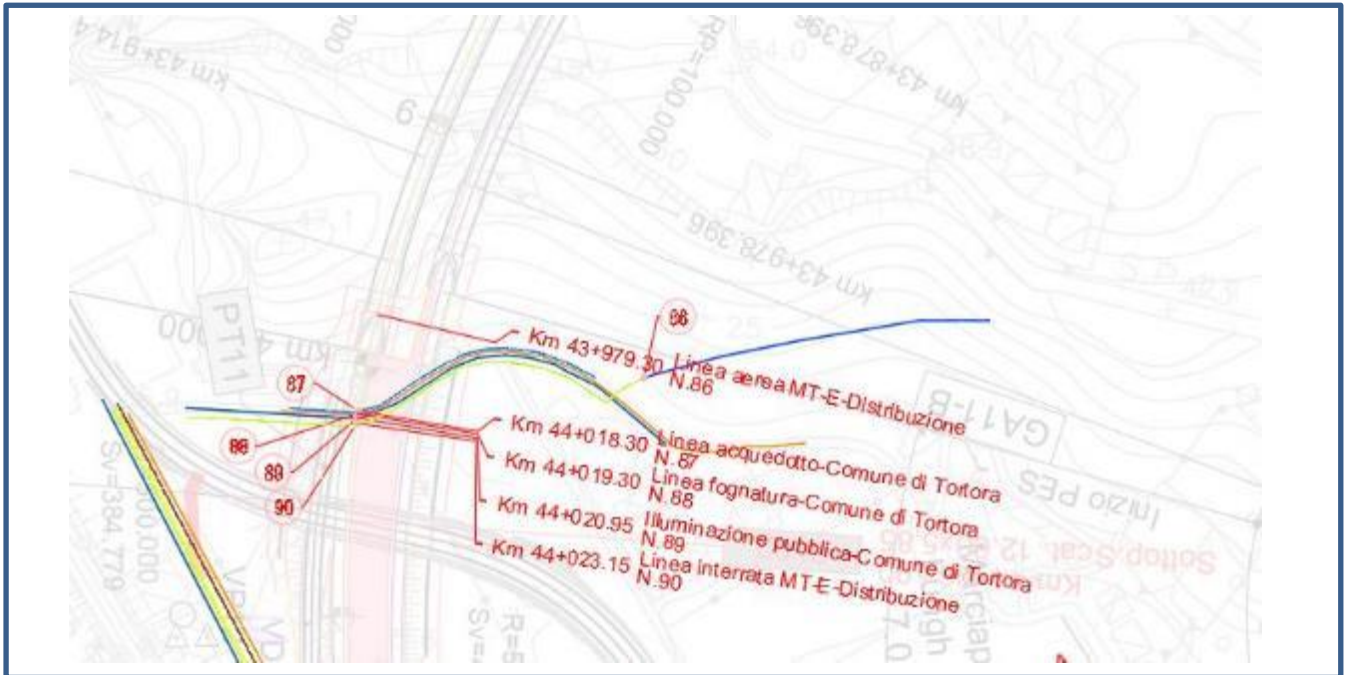
COMMESSA	LOTTO	CODIFICA	DOCUMENTO	REV.	FOGLIO
RC2A	C1 R 53	RG	SI0000 001	B	242 di 273

**SCHEDA CENSIMENTO SOTTOSERVIZIO**

<b>Scheda N°</b>	87	<b>Codifica</b>	ID39
<b>ENTE GESTORE / CONVENZIONE N°</b>	COMUNE DI TORTORA		
<b>TRATTA/LINEA</b>	BUONABITACOLO – PRAIA		
<b>TIPOLOGIA</b>	IDRICO		
<b>Opera di progetto interessata</b>			
<b>Tipologia sottoservizio</b>	<b>Parallelismo</b>	no	<b>Attraversamento</b> si
<b>PROGRESSIVA DI PROGETTO</b>	Km 44+018.30		
<b>COMUNE</b>	TORTORA		
<b>PLANIMETRIA DI RIFERIMENTO</b>			
<b>DESCRIZIONE</b>	ATTRAVERSAMENTO LINEA ACQUEDOTTO		

**DOCUMENTAZIONE FOTOGRAFICA**





**DOSSIER DI CENSIMENTO SOTTOSERVIZI**

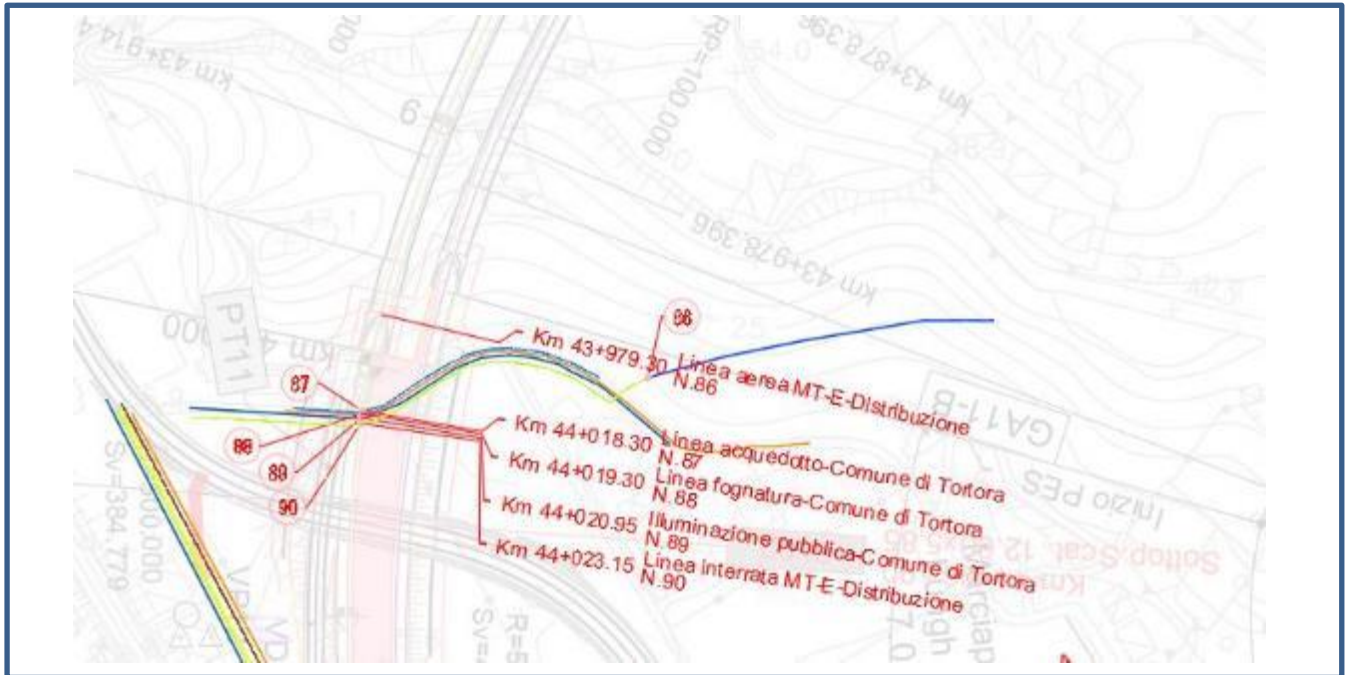
COMMESSA	LOTTO	CODIFICA	DOCUMENTO	REV.	FOGLIO
RC2A	C1 R 53	RG	SI0000 001	B	244 di 273

**SCHEDA CENSIMENTO SOTTOSERVIZIO**

<b>Scheda N°</b>	<b>88</b>	<b>Codifica</b>	<b>ID40</b>
<b>ENTE GESTORE / CONVENZIONE N°</b>	<b>COMUNE DI TORTORA</b>		
<b>TRATTA/LINEA</b>	<b>BUONABITACOLO – PRAIA</b>		
<b>TIPOLOGIA</b>	<b>IDRICO</b>		
<b>Opera di progetto interessata</b>			
<b>Tipologia sottoservizio</b>	<b>Parallelismo</b>	<b>no</b>	<b>Attraversamento</b> <b>si</b>
<b>PROGRESSIVA DI PROGETTO</b>	<b>Km 44+019.30</b>		
<b>COMUNE</b>	<b>TORTORA</b>		
<b>PLANIMETRIA DI RIFERIMENTO</b>			
<b>DESCRIZIONE</b>	<b>ATTRAVERSAMENTO LINEA FOGNATURA</b>		

**DOCUMENTAZIONE FOTOGRAFICA**





DOSSIER DI CENSIMENTO SOTTOSERVIZI

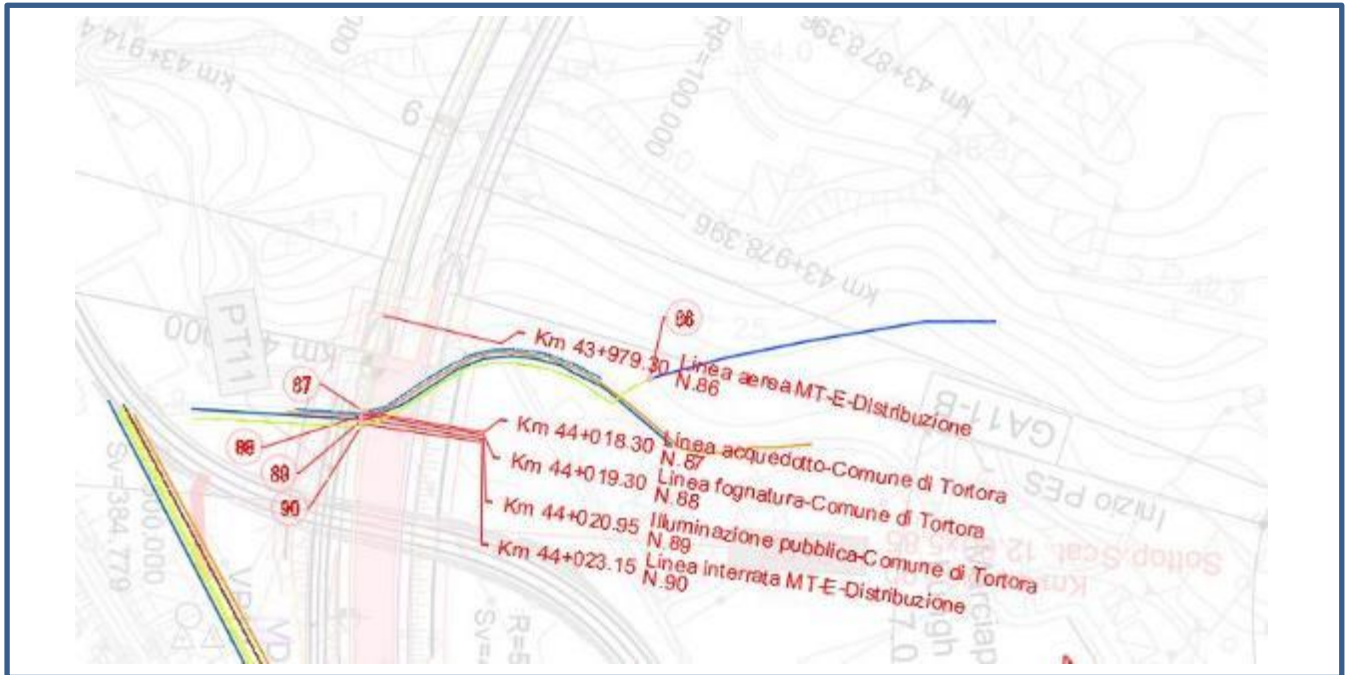
COMMESSA	LOTTO	CODIFICA	DOCUMENTO	REV.	FOGLIO
RC2A	C1 R 53	RG	SI0000 001	B	246 di 273

SCHEDA CENSIMENTO SOTTOSERVIZIO

Scheda N°	89	Codifica	EL38
ENTE GESTORE / CONVENZIONE N°	COMUNE DI TORTORA		
TRATTA/LINEA	BUONABITACOLO – PRAIA		
TIPOLOGIA	ELETTRICO		
Opera di progetto interessata			
Tipologia sottoservizio	Parallelismo	no	Attraversamento si
PROGRESSIVA DI PROGETTO	Km 44+020.95		
COMUNE	TORTORA		
PLANIMETRIA DI RIFERIMENTO			
DESCRIZIONE	ATTRAVERSAMENTO ILLUMINAZIONE PUBBLICA		

DOCUMENTAZIONE FOTOGRAFICA





**DOSSIER DI CENSIMENTO SOTTOSERVIZI**

COMMESSA	LOTTO	CODIFICA	DOCUMENTO	REV.	FOGLIO
RC2A	C1 R 53	RG	SI0000 001	B	248 di 273

**SCHEDA CENSIMENTO SOTTOSERVIZIO**

<b>Scheda N°</b>	<b>90</b>	<b>Codifica</b>	<b>EL39</b>
<b>ENTE GESTORE / CONVENZIONE N°</b>	<b>E-DISTRIBUZIONE</b>		
<b>TRATTA/LINEA</b>	<b>BUONABITACOLO – PRAIA</b>		
<b>TIPOLOGIA</b>	<b>ELETTRICO</b>		
<b>Opera di progetto interessata</b>			
<b>Tipologia sottoservizio</b>	<b>Parallelismo</b>	<b>no</b>	<b>Attraversamento</b> <b>si</b>
<b>PROGRESSIVA DI PROGETTO</b>	<b>Km 44+023.15</b>		
<b>COMUNE</b>	<b>TORTORA</b>		
<b>PLANIMETRIA DI RIFERIMENTO</b>			
<b>DESCRIZIONE</b>	<b>ATTRAVERSAMENTO LINEA INTERRATA MT</b>		

**DOCUMENTAZIONE FOTOGRAFICA**







**DOSSIER DI CENSIMENTO SOTTOSERVIZI**

COMMESSA	LOTTO	CODIFICA	DOCUMENTO	REV.	FOGLIO
RC2A	C1 R 53	RG	SI0000 001	B	250 di 273

**SCHEDA CENSIMENTO SOTTOSERVIZIO**

<b>Scheda N°</b>	91	<b>Codifica</b>	T13
<b>ENTE GESTORE / CONVENZIONE N°</b>	TELECOM ITALIA S.P.A.		
<b>TRATTA/LINEA</b>	BUONABITACOLO – PRAIA		
<b>TIPOLOGIA</b>	TELEFONICO		
<b>Opera di progetto interessata</b>			
<b>Tipologia sottoservizio</b>	Parallelismo	no	Attraversamento si
<b>PROGRESSIVA DI PROGETTO</b>	Km 44+209.35		
<b>COMUNE</b>	TORTORA		
<b>PLANIMETRIA DI RIFERIMENTO</b>			
<b>DESCRIZIONE</b>	ATTRAVERSAMENTO LINEA INTERRATA TELEFONICA		

**DOCUMENTAZIONE FOTOGRAFICA**





DOSSIER DI CENSIMENTO SOTTOSERVIZI

COMMESSA	LOTTO	CODIFICA	DOCUMENTO	REV.	FOGLIO
RC2A	C1 R 53	RG	SI0000 001	B	252 di 273

SCHEDA CENSIMENTO SOTTOSERVIZIO

Scheda N°	92A	Codifica	MET11
ENTE GESTORE / CONVENZIONE N°	2I RETE GAS		
TRATTA/LINEA	BUONABITACOLO – PRAIA		
TIPOLOGIA	METANODOTTO		
Opera di progetto interessata			
Tipologia sottoservizio	Parallelismo	no	Attraversamento si
PROGRESSIVA DI PROGETTO	Km 44+229.30		
COMUNE	TORTORA		
PLANIMETRIA DI RIFERIMENTO			
DESCRIZIONE	ATTRAVERSAMENTO LINEA METANO		

DOCUMENTAZIONE FOTOGRAFICA





DOSSIER DI CENSIMENTO SOTTOSERVIZI

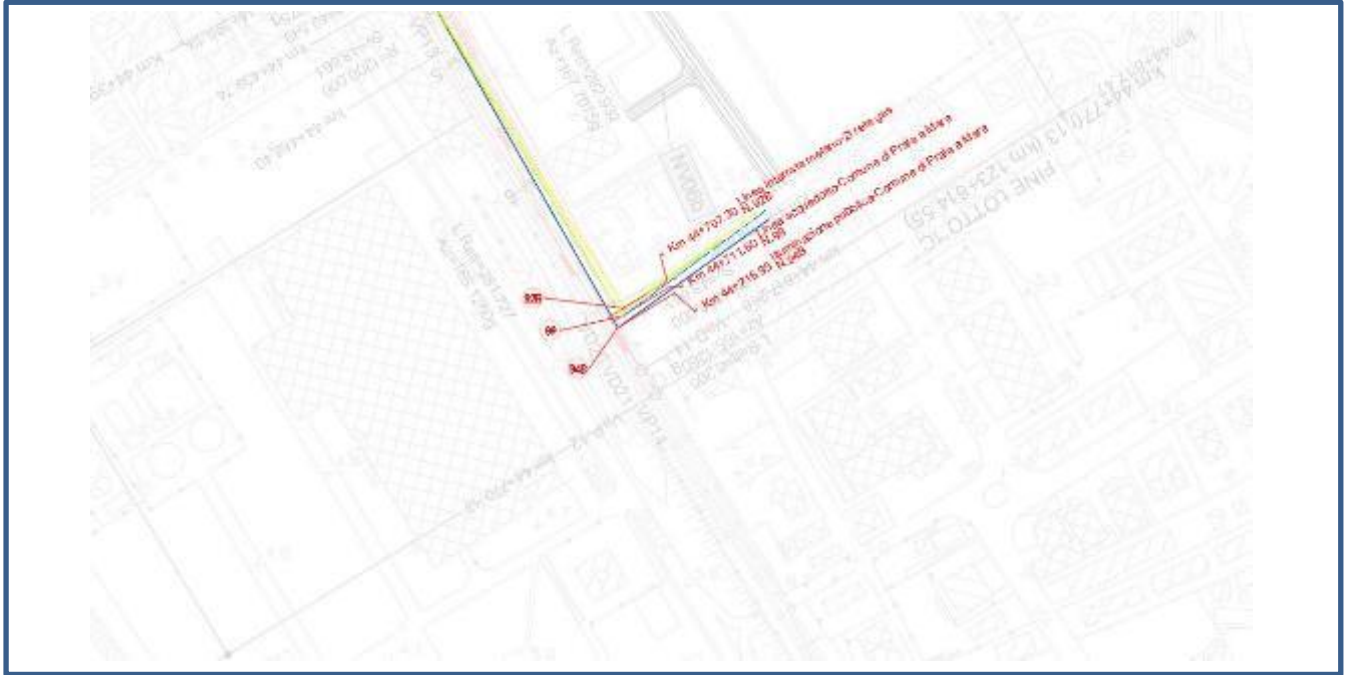
COMMESSA	LOTTO	CODIFICA	DOCUMENTO	REV.	FOGLIO
RC2A	C1 R 53	RG	SI0000 001	B	254 di 273

SCHEDA CENSIMENTO SOTTOSERVIZIO

Scheda N°	92B	Codifica	MET12
ENTE GESTORE / CONVENZIONE N°	2I RETE GAS		
TRATTA/LINEA	BUONABITACOLO – PRAIA		
TIPOLOGIA	METANODOTTO		
Opera di progetto interessata			
Tipologia sottoservizio	Parallelismo	si	Attraversamento no
PROGRESSIVA DI PROGETTO	Km 44+707.30		
COMUNE	TORTORA		
PLANIMETRIA DI RIFERIMENTO			
DESCRIZIONE	PARALLELISMO LINEA METANO		

DOCUMENTAZIONE FOTOGRAFICA





**DOSSIER DI CENSIMENTO SOTTOSERVIZI**

COMMESSA	LOTTO	CODIFICA	DOCUMENTO	REV.	FOGLIO
RC2A	C1 R 53	RG	SI0000 001	B	256 di 273

**SCHEDA CENSIMENTO SOTTOSERVIZIO**

<b>Scheda N°</b>	93	<b>Codifica</b>	EL40
<b>ENTE GESTORE / CONVENZIONE N°</b>	E-distribuzione		
<b>TRATTA/LINEA</b>	BIVIO ROVAGNANO – PRAJA A MARE		
<b>TIPOLOGIA</b>	ELETTRICO		
<b>Opera di progetto interessata</b>			
<b>Tipologia sottoservizio</b>	<b>Parallelismo</b>	no	<b>Attraversamento</b> si
<b>PROGRESSIVA DI PROGETTO</b>	Km 44+236.20		
<b>COMUNE</b>	TORTORA		
<b>PLANIMETRIA DI RIFERIMENTO</b>			
<b>DESCRIZIONE</b>	ATTRAVERSAMENTO LINEA INTERRATA BT		

**DOCUMENTAZIONE FOTOGRAFICA**







DOSSIER DI CENSIMENTO SOTTOSERVIZI

COMMESSA	LOTTO	CODIFICA	DOCUMENTO	REV.	FOGLIO
RC2A	C1 R 53	RG	SI0000 001	B	258 di 273

SCHEDA CENSIMENTO SOTTOSERVIZIO

Scheda N°	94A	Codifica	EL41
ENTE GESTORE / CONVENZIONE N°	COMUNE DI TORTORA		
TRATTA/LINEA	BUONABITACOLO – PRAIA		
TIPOLOGIA	ELETTRICO		
Opera di progetto interessata			
Tipologia sottoservizio	Parallelismo	no	Attraversamento si
PROGRESSIVA DI PROGETTO	Km 44+020.95		
COMUNE	TORTORA		
PLANIMETRIA DI RIFERIMENTO			
DESCRIZIONE	ATTRAVERSAMENTO ILLUMINAZIONE PUBBLICA		

DOCUMENTAZIONE FOTOGRAFICA





DOSSIER DI CENSIMENTO SOTTOSERVIZI

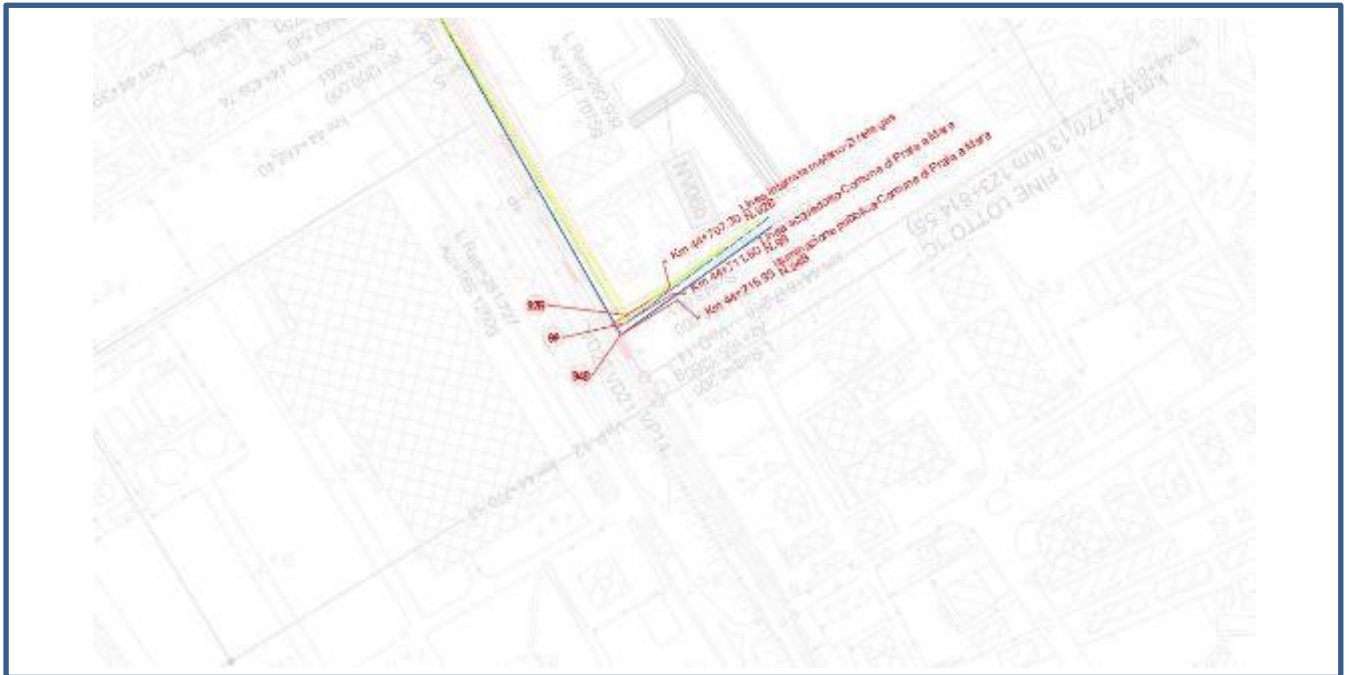
COMMESSA	LOTTO	CODIFICA	DOCUMENTO	REV.	FOGLIO
RC2A	C1 R 53	RG	SI0000 001	B	260 di 273

SCHEDA CENSIMENTO SOTTOSERVIZIO

Scheda N°	94B	Codifica	EL42
ENTE GESTORE / CONVENZIONE N°	COMUNE DI PRAIA A MARE		
TRATTA/LINEA	BUONABITACOLO – PRAIA		
TIPOLOGIA	ELETTRICO		
Opera di progetto interessata			
Tipologia sottoservizio	Parallelismo	no	Attraversamento si
PROGRESSIVA DI PROGETTO	Km 44+716.95		
COMUNE	PRAIA A MARE		
PLANIMETRIA DI RIFERIMENTO			
DESCRIZIONE	ATTRAVERSAMENTO ILLUMINAZIONE PUBBLICA		

DOCUMENTAZIONE FOTOGRAFICA





**DOSSIER DI CENSIMENTO SOTTOSERVIZI**

COMMESSA	LOTTO	CODIFICA	DOCUMENTO	REV.	FOGLIO
RC2A	C1 R 53	RG	SI0000 001	B	262 di 273

**SCHEDA CENSIMENTO SOTTOSERVIZIO**

<b>Scheda N°</b>	<b>95A</b>	<b>Codifica</b>	<b>EL43</b>
<b>ENTE GESTORE / CONVENZIONE N°</b>	E-distribuzione		
<b>TRATTA/LINEA</b>	BUONABITACOLO – PRAIA		
<b>TIPOLOGIA</b>	ELETTRICO		
<b>Opera di progetto interessata</b>			
<b>Tipologia sottoservizio</b>	<b>Parallelismo</b>	<b>no</b>	<b>Attraversamento</b> <b>si</b>
<b>PROGRESSIVA DI PROGETTO</b>	Km 44+330.20		
<b>COMUNE</b>	PRAIA A MARE		
<b>PLANIMETRIA DI RIFERIMENTO</b>			
<b>DESCRIZIONE</b>	ATTRAVERSAMENTO LINEA AEREA BT		

**DOCUMENTAZIONE FOTOGRAFICA**





**DOSSIER DI CENSIMENTO SOTTOSERVIZI**

COMMESSA	LOTTO	CODIFICA	DOCUMENTO	REV.	FOGLIO
RC2A	C1 R 53	RG	SI0000 001	B	264 di 273

**SCHEDA CENSIMENTO SOTTOSERVIZIO**

<b>Scheda N°</b>	<b>95B</b>	<b>Codifica</b>	<b>EL43</b>
<b>ENTE GESTORE / CONVENZIONE N°</b>	E-distribuzione		
<b>TRATTA/LINEA</b>	BUONABITACOLO – PRAIA		
<b>TIPOLOGIA</b>	ELETTRICO		
<b>Opera di progetto interessata</b>			
<b>Tipologia sottoservizio</b>	<b>Parallelismo</b>	<b>no</b>	<b>Attraversamento</b> <b>si</b>
<b>PROGRESSIVA DI PROGETTO</b>	Km 44+332.00		
<b>COMUNE</b>	PRAIA A MARE		
<b>PLANIMETRIA DI RIFERIMENTO</b>			
<b>DESCRIZIONE</b>	ATTRAVERSAMENTO LINEA AEREA BT		

**DOCUMENTAZIONE FOTOGRAFICA**







DOSSIER DI CENSIMENTO SOTTOSERVIZI

COMMESSA	LOTTO	CODIFICA	DOCUMENTO	REV.	FOGLIO
RC2A	C1 R 53	RG	SI0000 001	B	266 di 273

SCHEDA CENSIMENTO SOTTOSERVIZIO

Scheda N°	96	Codifica	ID41
ENTE GESTORE / CONVENZIONE N°	COMUNE DI TORTORA		
TRATTA/LINEA	BUONABITACOLO – PRAIA		
TIPOLOGIA	IDRICO		
Opera di progetto interessata			
Tipologia sottoservizio	Parallelismo	si	Attraversamento no
PROGRESSIVA DI PROGETTO	Km 44+395.70		
COMUNE	TORTORA		
PLANIMETRIA DI RIFERIMENTO			
DESCRIZIONE	PARALLELISMO LINEA ACQUEDOTTO		

DOCUMENTAZIONE FOTOGRAFICA






**DOSSIER DI CENSIMENTO SOTTOSERVIZI**

COMMESSA	LOTTO	CODIFICA	DOCUMENTO	REV.	FOGLIO
RC2A	C1 R 53	RG	SI0000 001	B	268 di 273

**SCHEDA CENSIMENTO SOTTOSERVIZIO**

<b>Scheda N°</b>	97	<b>Codifica</b>	EL45
<b>ENTE GESTORE / CONVENZIONE N°</b>	E-DISTRIBUZIONE		
<b>TRATTA/LINEA</b>	BUONABITACOLO – PRAIA		
<b>TIPOLOGIA</b>	ELETTRICO		
<b>Opera di progetto interessata</b>			
<b>Tipologia sottoservizio</b>	<b>Parallelismo</b>	no	<b>Attraversamento</b> si
<b>PROGRESSIVA DI PROGETTO</b>	Km 44+404.90		
<b>COMUNE</b>	TORTORA		
<b>PLANIMETRIA DI RIFERIMENTO</b>			
<b>DESCRIZIONE</b>	ATTRAVERSAMENTO LINEA INTERRATA MT		

**DOCUMENTAZIONE FOTOGRAFICA**





DOSSIER DI CENSIMENTO SOTTOSERVIZI

COMMESSA	LOTTO	CODIFICA	DOCUMENTO	REV.	FOGLIO
RC2A	C1 R 53	RG	SI0000 001	B	270 di 273

SCHEDA CENSIMENTO SOTTOSERVIZIO

Scheda N°	98	Codifica	ID42
ENTE GESTORE / CONVENZIONE N°	COMUNE DI TORTORA		
TRATTA/LINEA	BUONABITACOLO – PRAIA		
TIPOLOGIA	IDRICO		
Opera di progetto interessata			
Tipologia sottoservizio	Parallelismo	si	Attraversamento no
PROGRESSIVA DI PROGETTO	Km 44+448.20		
COMUNE	TORTORA		
PLANIMETRIA DI RIFERIMENTO			
DESCRIZIONE	PARALLELISMO LINEA FOGNATURA		

DOCUMENTAZIONE FOTOGRAFICA





**DOSSIER DI CENSIMENTO SOTTOSERVIZI**

COMMESSA	LOTTO	CODIFICA	DOCUMENTO	REV.	FOGLIO
RC2A	C1 R 53	RG	SI0000 001	B	272 di 273

**SCHEDA CENSIMENTO SOTTOSERVIZIO**

<b>Scheda N°</b>	99	<b>Codifica</b>	ID43
<b>ENTE GESTORE / CONVENZIONE N°</b>	COMUNE DI PRAIA A MARE		
<b>TRATTA/LINEA</b>	BUONABITACOLO – PRAIA		
<b>TIPOLOGIA</b>	IDRICO		
<b>Opera di progetto interessata</b>			
<b>Tipologia sottoservizio</b>	Parallelismo	si	Attraversamento no
<b>PROGRESSIVA DI PROGETTO</b>	Km 44+711.60		
<b>COMUNE</b>	PRAIA A MARE		
<b>PLANIMETRIA DI RIFERIMENTO</b>			
<b>DESCRIZIONE</b>	PARALLELISMO LINEA ACQUEDOTTO		

**DOCUMENTAZIONE FOTOGRAFICA**





