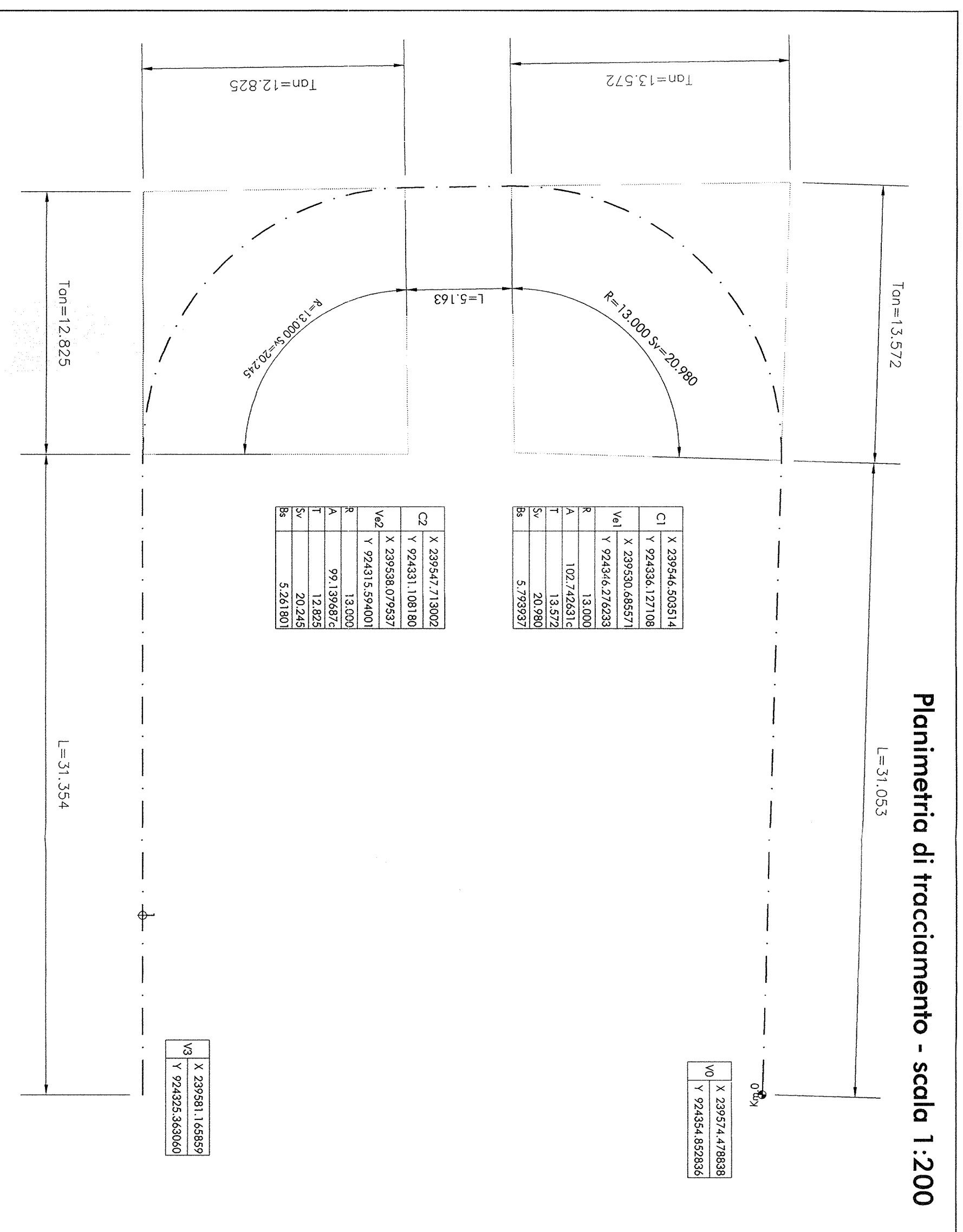
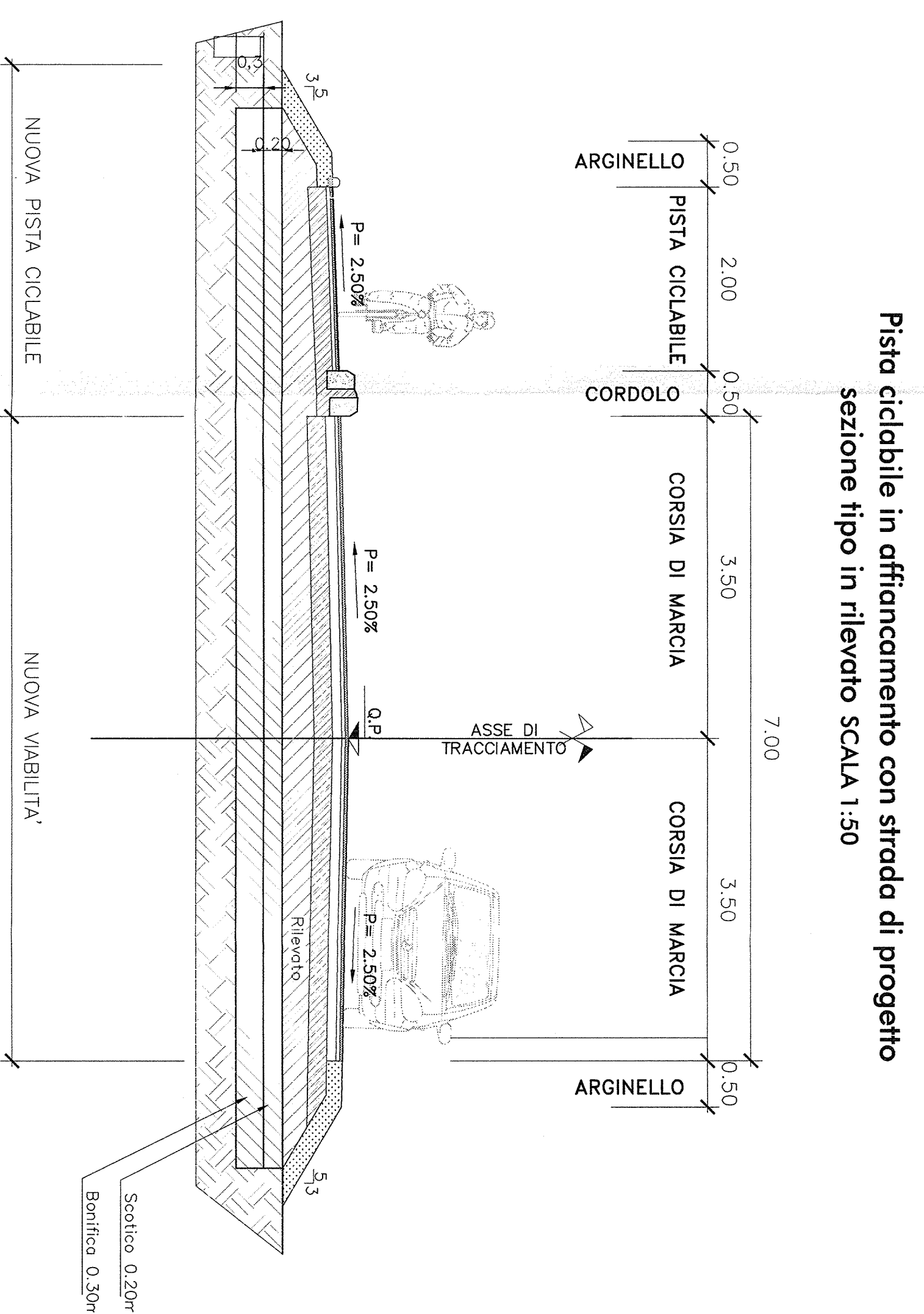


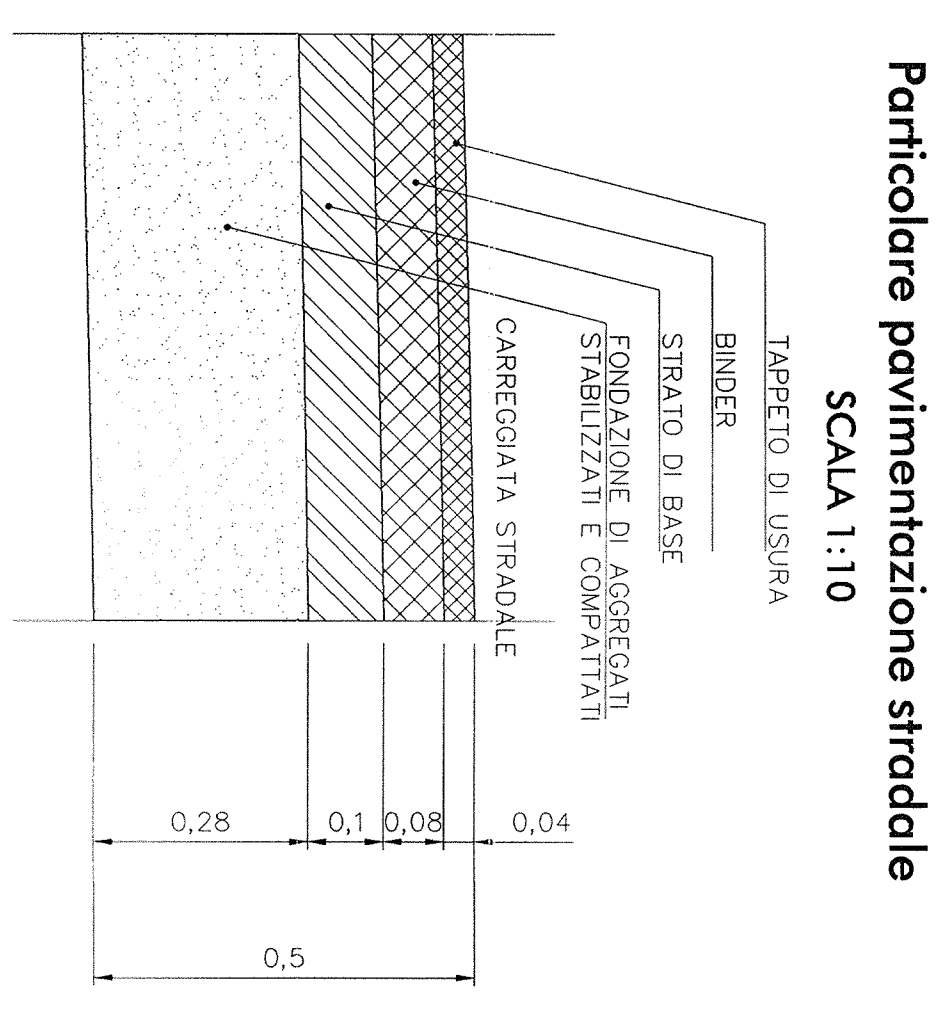
Planimetria di tracciamento - scala 1:200
Via di progetto NRVK4



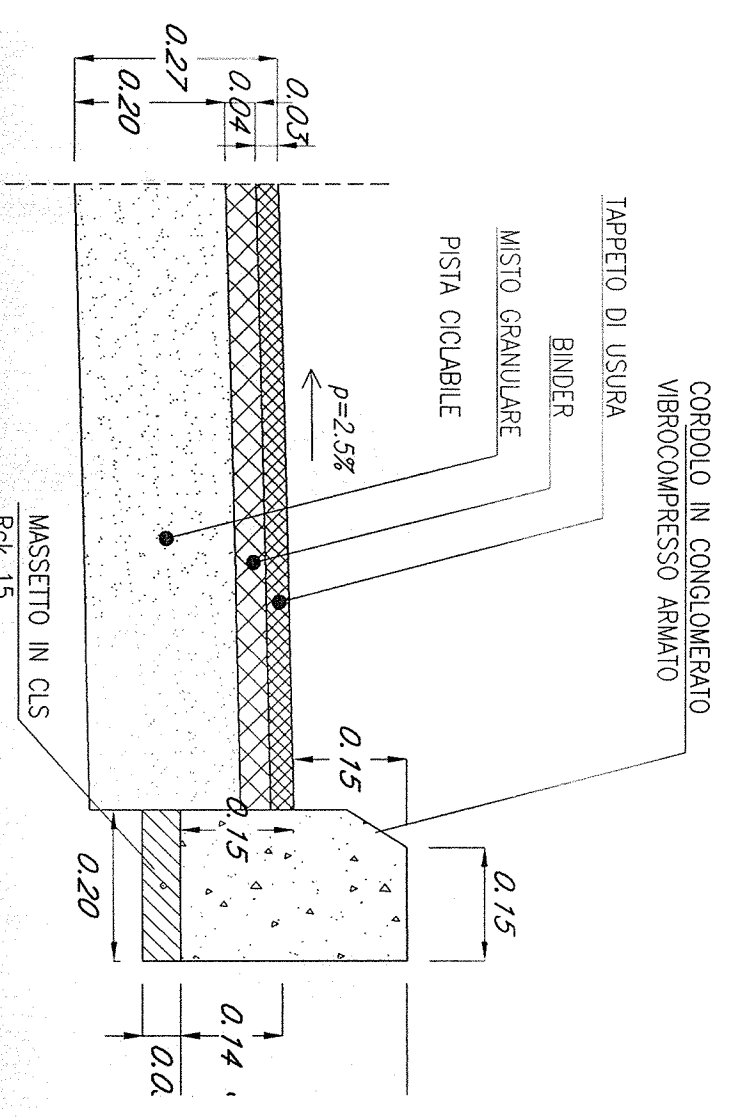
Planimetria di tracciamento - scala 1:200
L=31,053



Pista ciclabile in affiancamento con strada di progetto
sezione tipo in rilevato SCALA 1:50



Particolare pavimentazione stradale
SCALA 1:10



Particolare pavimentazione pista ciclabile
SCALA 1:10

COMMITTEE: **SRFI** RETE FERROVIARIA ITALIANA
GRUPPO FERROVIE DELLO STATO

ITAFERR
GRUPPO FERROVIE DELLO STATO

INFRASTRUTTURE FERROVIARIE STRATEGICHE DEFINITE
DALLA LEGGE OBIETTIVO N. 443/01

DIREZIONE TECNICA - CENTRO DI PRODUZIONE MILANO
PROGETTO DEFINITIVO PER APPALTO INTEGRATO
POTENZIAMENTO DELLA LINEA RHO-ARONA, TRATTA RHO-GALLARATE
QUADRUPPLICAMENTO RHO-PARABIAGO E RACCORDO Y
OPERE PRINCIPALI - SOTTOVIA E SOTTOPASSI
NVK4 - Nuova viabilità Via Allende - Via Don Corti - Pogliano Milanese
PLANIMETRIA E SEZIONI TIPO

SCALA: 1:200

Rev.	Descrizione	Redatto	Data	Verificato	Data	Approvato	Data	Autorizzazio / Data
A	Emissione Esecutiva	A. Ing.	06/2010	[Signature]	06/2010	[Signature]	06/2010	

COMMESSA LOTTO FASE ENTE TIPO DOC. OPERADISCIPLINA PROG. REV.

MDL1 12 D 26 PZ NKK410 001 A

FILE: MDL12028PZNVK400001A n. Edo.:

