INQUADRAMENTO TERRITORIALE

INQUADRAMENTO SU ORTOFOTO

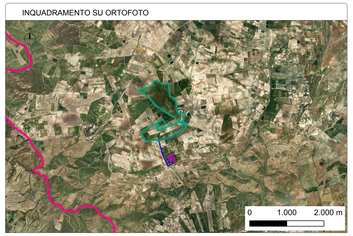

LEGENDA

Planimetria

- SSE Terna esistente
- Stazione di utenza "Pacifico - Corallo"
- Stazione di utenza di progetto
- Cavo MT
- Scarpata di riporto
- Scarpata di scavo
- Quota di progetto
- Numero particella

Sezioni

- Terreno esistente
- Terreno di progetto
- Quota di progetto
- Area soggetta a scavo
- Area soggetta a riporto
- Sezione in rilevato
- Sezione in scavo

NOTE

TUTTE LE MISURE IN M, SALVO DIVERSAMENTE SPECIFICATO.

LO STALLO DI CONNESSIONE POTRA' VARIARE A VALLE DEL TAVOLO TECNICO CON L'ENTE GESTORE DI RETE

PLANIMETRIA SSE UTENTE DI TRASFORMAZIONE SU ORTOFOTO SCALA 1:2000

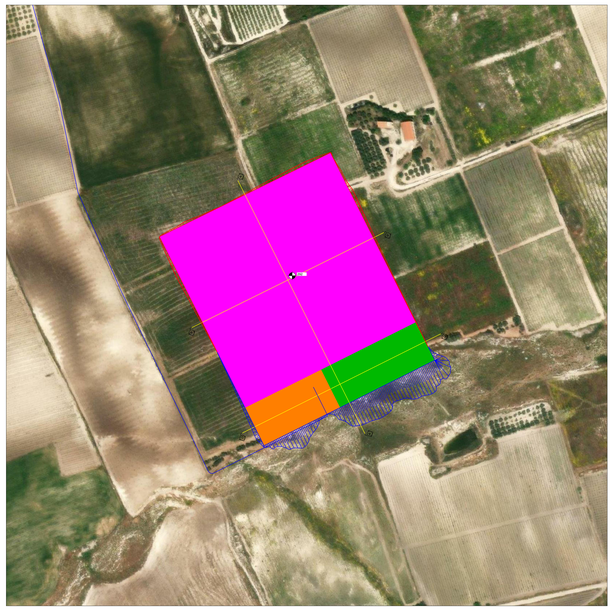

PLANIMETRIA SSE UTENTE DI TRASFORMAZIONE SU RILIEVO TOPOGRAFICO SCALA 1:2000

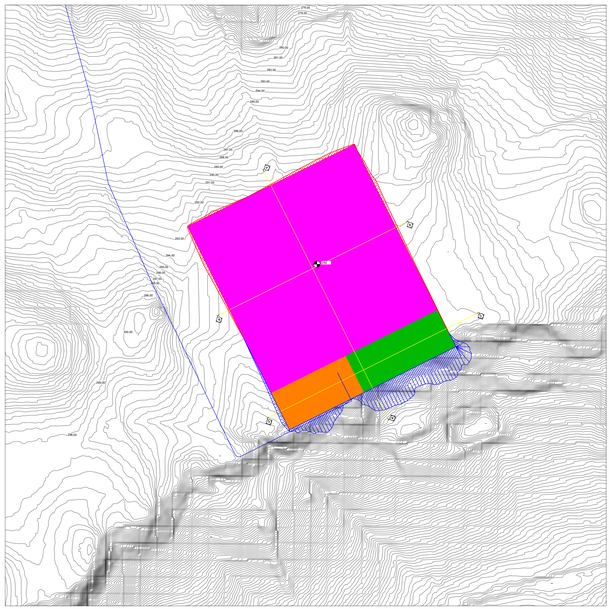

PIANTA SSE UTENTE SCALA 1:2000

STATO DI PROGETTO SEZIONE A-A AREA SSE UTENTE DI TRASFORMAZIONE SCALA 1:250

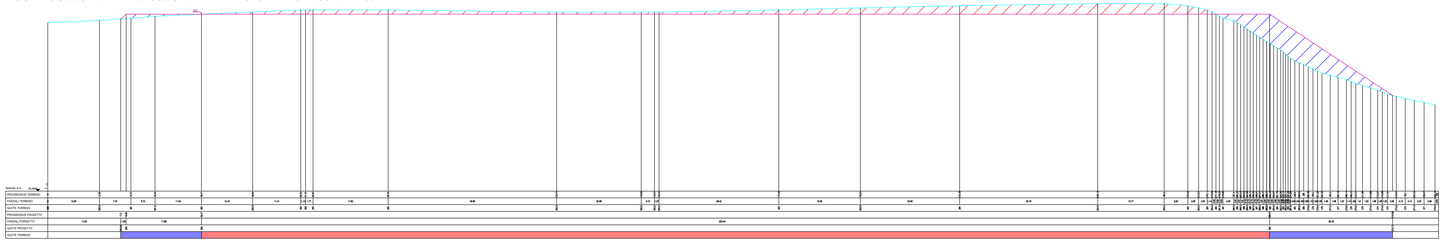

STATO DI PROGETTO SEZIONE B-B AREA SSE UTENTE DI TRASFORMAZIONE SCALA 1:250

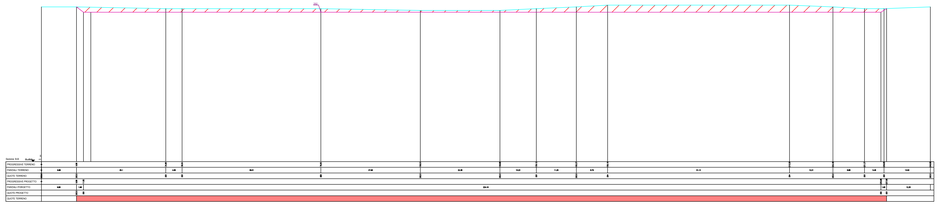

STATO DI PROGETTO SEZIONE C-C AREA SSE UTENTE DI TRASFORMAZIONE SCALA 1:250

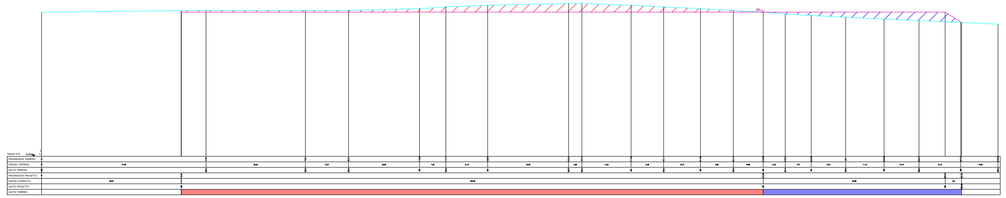

REGIONE SICILIA
PROVINCIA DI CALTANISSETTA
COMUNE DI BUTERA

OGGETTO

PROGETTO PER LA REALIZZAZIONE DI UN IMPIANTO AGRO-FOTOVOLTAICO E DELLE OPERE E INFRASTRUTTURE CONNESSE, NEL COMUNE DI BUTERA (CL) DELLA POTENZA IN IMMISSIONE PARI A 44,98 MW, DENOMINATO "BALLERINA".

PROGETTO DEFINITIVO

PROPONENTE

Edison Rinnovabili S.p.A.

TITOLO

STATO DI PROGETTO - SEZIONI AREA SSE

PROGETTISTI

Ing. Ignazio Sciortino

Dott. Ing. Girolamo Gorgone

CODICE ELABORATO

ERIN-BU_T_10_A_C

SCALA

n° Rev.	DESCRIZIONE REVISIONE	DATA	ELABORATO	VERIFICATO	APPROVATO

Rif. PROGETTO

N.

NOME FILE DI STAMPA

SCALA DI STAMPA DA FILE

COPYRIGHT EDISON RINNOVABILI S.P.A. - TUTTI I DIRITTI SONO RISERVATI A NORMA DI LEGGE

INQUADRAMENTO TERRITORIALE

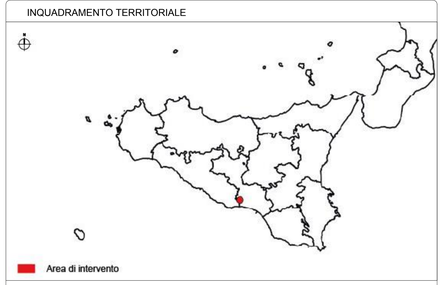

INQUADRAMENTO SU ORTOFOTO

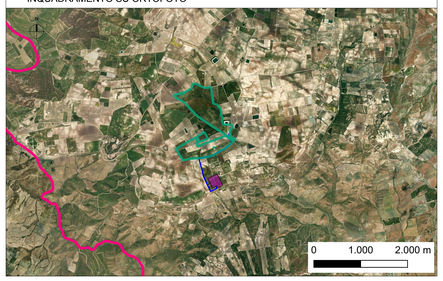

LEGENDA

Planimetria

- SSE TERNA
- Stazione di utenza altro produttore
- Stazione di utenza di progetto
- Cavidotto MT di connessione

Sezioni

- Area disponibile
- Aree esterne all'area disponibile
- Profilo terreno esistente
- Limite area TERNA
- Limite area altro produttore
- Limite area SSE/Stalli

NOTE

TUTTE LE MISURE IN M, SALVO DIVERSAMENTE SPECIFICATO.

LO STALLO POTRA' VARIARE A VALLE DEL TAVOLO TECNICO
CON L'ENTE GESTORE DI RETE

PLANIMETRIA SSE UTENTE DI TRASFORMAZIONE SU ORTOFOTO SCALA 1:2000

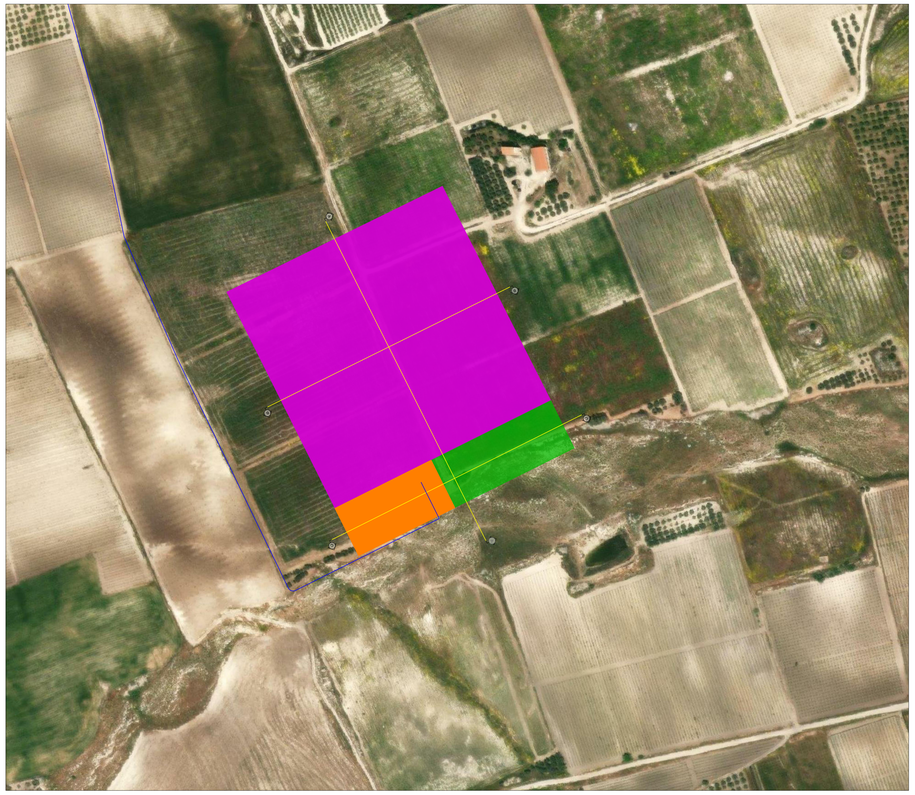

PLANIMETRIA SSE UTENTE DI TRASFORMAZIONE SU RILIEVO TOPOGRAFICO SCALA 1:2000

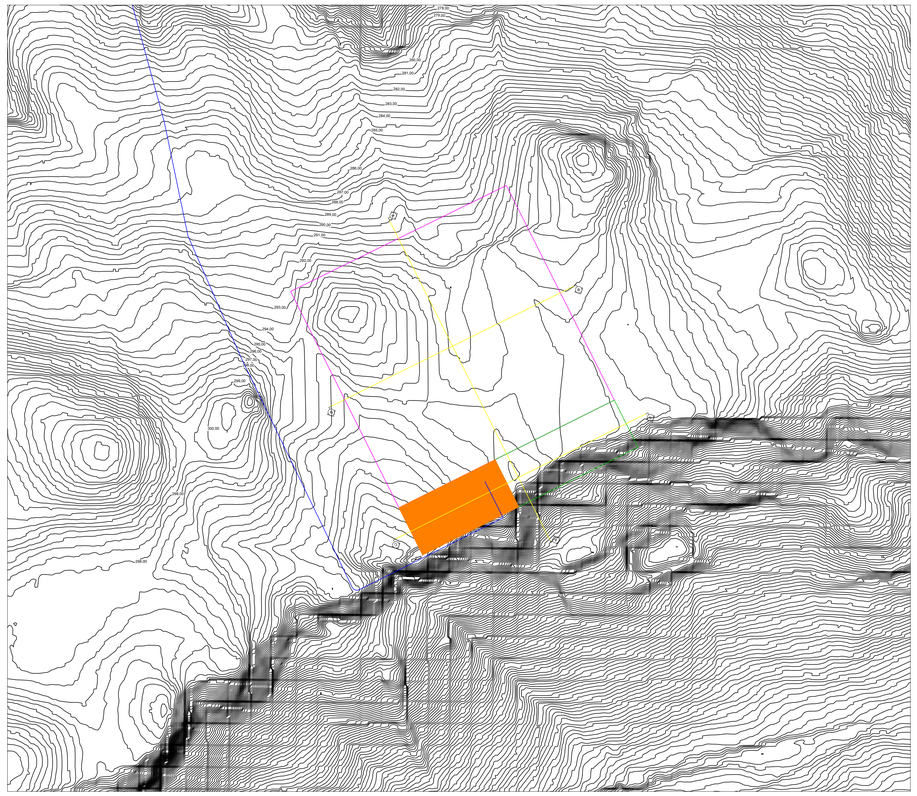

STATO DI FATTO SEZIONE A-A AREA SSE UTENTE DI TRASFORMAZIONE SCALA 1:500

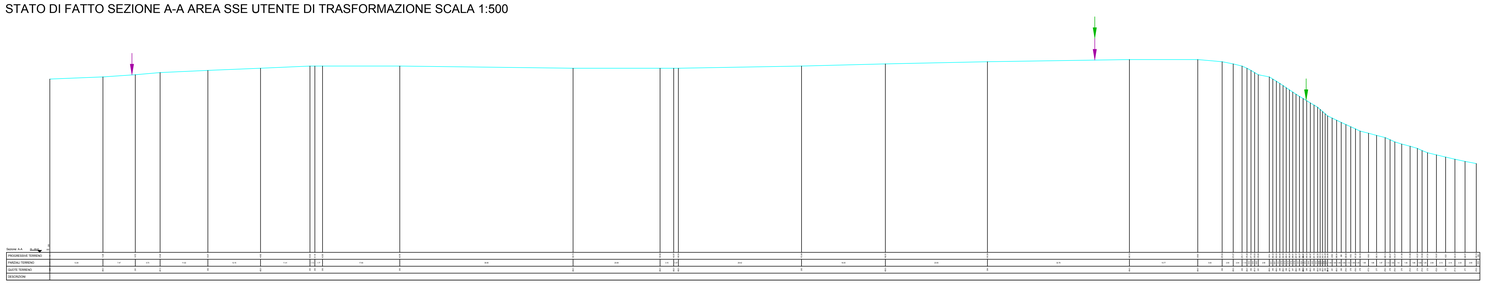

STATO DI FATTO SEZIONE B-B AREA SSE UTENTE DI TRASFORMAZIONE SCALA 1:500

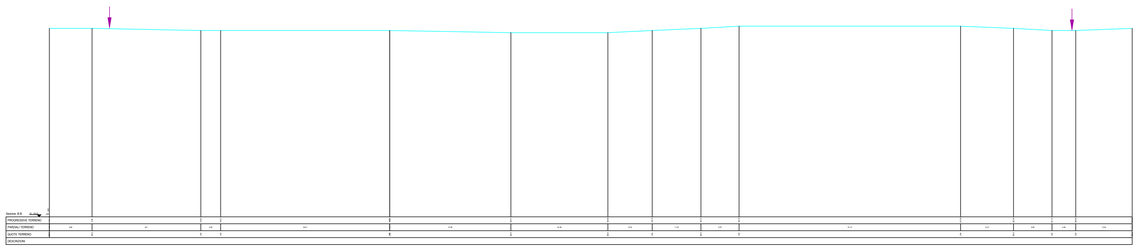

STATO DI FATTO SEZIONE C-C AREA SSE UTENTE DI TRASFORMAZIONE SCALA 1:500

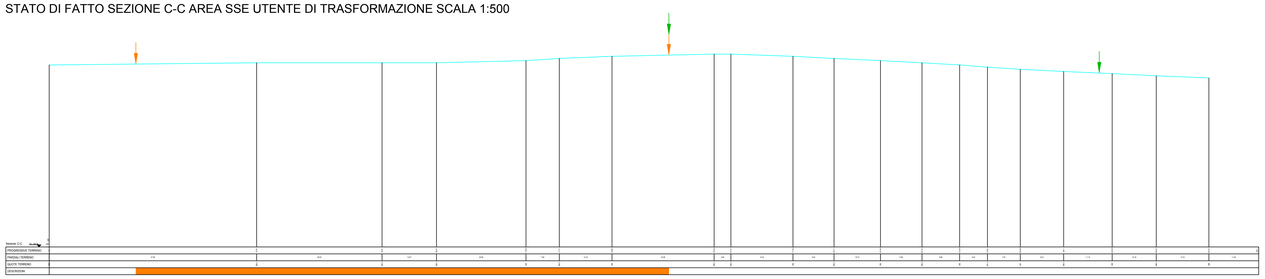

REGIONE SICILIA
PROVINCIA DI CALTANISSETTA
COMUNE DI BUTERA

OGGETTO

PROGETTO PER LA REALIZZAZIONE DI UN IMPIANTO AGRO-FOTOVOLTAICO E DELLE OPERE E INFRASTRUTTURE CONNESSE, NEL COMUNE DI BUTERA (CL) DELLA POTENZA IN IMMISSIONE PARI A 44,98 MW, DENOMINATO "BALLERINA".

PROGETTO DEFINITIVO

PROPONENTE

Edison Rinnovabili S.p.A.

TITOLO

STATO DI FATTO - SEZIONI AREA SSE

PROGETTISTI

CODICE ELABORATO

REVISIONE	DATA	ELABORATO	VERIFICATO	APPROVATO

PROGETTO

N.

SCALA DI STAMPA DA FILE

COPYRIGHT EDISON RINNOVABILI S.P.A. - TUTTI I DIRITTI SONO RISERVATI A NORMA DI LEGGE

Firmato digitalmente da
Girolamo Gorgone
SerialNumber =
TINIT-GRGGLM78D24G273H
C = IT