INQUADRAMENTO TERRITORIALE

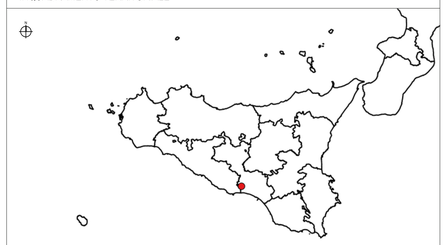

Area di intervento

INQUADRAMENTO SU ORTOFOTO

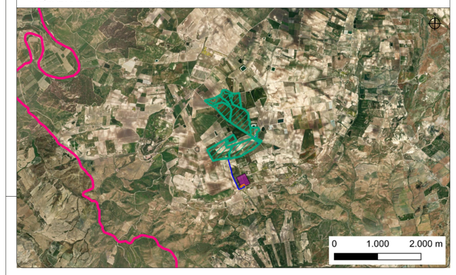

LEGENDA

- Area disponibile
- Area impianto agro-fotovoltaico
- Cavo MT esterno all'area disponibile
- Linea Favara-Chiaramonte Gulfi 220kV
- Stazione utente di trasformazione
- SSE di connessione
- Confini provinciali
- Confini comunali

CARTOGRAFIA CATASTALE

- Limite foglio catastale
- XX n° foglio catastale

La stallo potrà variare a valle del tavolo tecnico con l'ente gestore di rete

Cartografia di base: CTR 1:10000 fornita dall'Agenzia dell'Entrate

REGIONE SICILIA
PROVINCIA DI CALTANISSETTA
COMUNE DI BUTERA

OGGETTO

PROGETTO PER LA REALIZZAZIONE DI UN IMPIANTO AGRO-FOTOVOLTAICO E DELLE OPERE E INFRASTRUTTURE CONNESSE, NEL COMUNE DI BUTERA (CL) DELLA POTENZA IN IMMISSIONE PARI A 44,98 MW, DENOMINATO "BALLERINA".

PROGETTO DEFINITIVO

PROPONENTE

Edison Rinnovabili S.p.A.

TITOLO

PLANIMETRIA ELETTRODOTTI DI COLLEGAMENTO ALLA SSE SU CATASTALE

PROGETTISTI

Ing. Ignazio Sciortino — Dott. Ing. Girolamo Gorgone

CODICE ELABORATO

SCALA 1:10000

REVISIONE	DATA	ELABORATO	VERIFICATO	APPROVATO

FORMATO N.

SCALA DI STAMPA DA FILE

COPYRIGHT EDISON RINNOVABILE S.P.A. - TUTTI I DIRITTI SONO RISERVATI A NORMA DI LEGGE
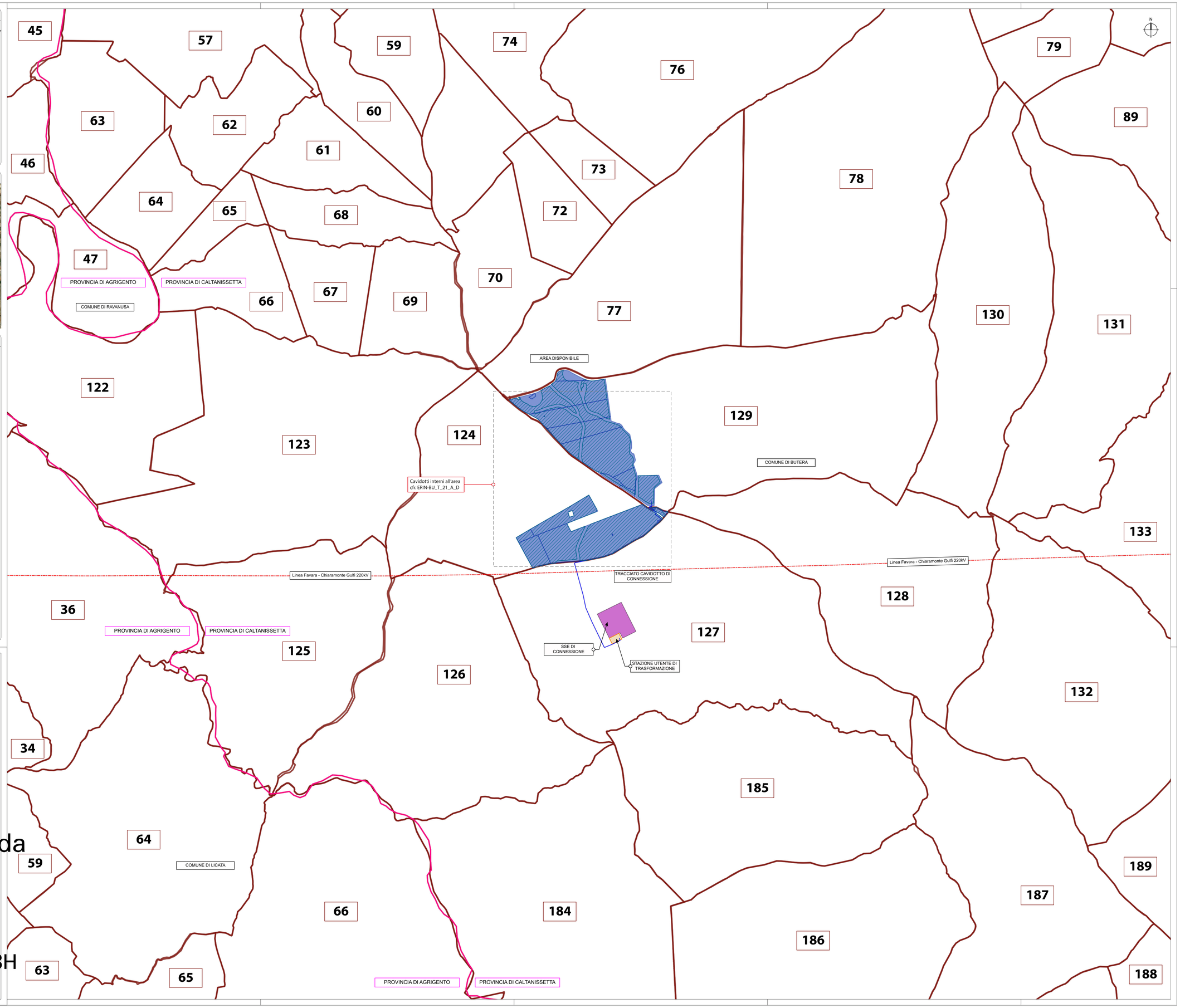
Firmato digitalmente da
Girolamo Gorgone
SerialNumber = TINIT-GRGGLM78D24G273H
C = IT