









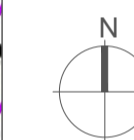
LEGENDA

TRACCIATO DI PROGETTO

-  PFTE assentito / affinamenti progettuali
-  PFTE ottemperanza
-  PFTE+ parti variate
-  Barriere antirumore
-  Demolizioni
-  Aree di cantiere soggette a ripristino dello stato ante-operam per le parti non interessate in via definitiva dalle opere ferroviarie e stradali

QUADRO DEI VINCOLI PAESAGGISTICO-AMBIENTALI E MONUMENTALI
BENI PAESAGGISTICI VINCOLATI AI SENSI DELL'ART.136 D.LGS 42/2004

-  AV501
Gola della Rossa, nel Comune di Arcevia-Cerreto d'Esio-Fabriano-Genga-Sassoferrato-Serra San Quirico (AN)
D.M. 31.07.1985
 -  AV502
Valle del Fiume Esino, nei Comuni di Agugliano, Camerata Piceno, Castelbellino, Castelplanio, Chiaravalle, Cupramontana, Falconara Marittina, Jesi, Maiolati Spontini, Mergo, Monte Roberto, Rosora, San Paolo di Jesi, Staffolo, Serra San Quirico (AN)
D.M. 31.07.1985
- Fonte: Sito Istituzionale Regione Marche



COMMITTENTE:

RETE FERROVIARIA ITALIANA
GRUPPO FERROVIE DELLO STATO ITALIANE

PROGETTAZIONE:

GRUPPO FERROVIE DELLO STATO ITALIANE

DIREZIONE PROGETTAZIONE
U.O. ARCHITETTURA, AMBIENTE E TERRITORIO
S.O. AMBIENTE ED ENERGY SAVING

PROGETTO DI FATTIBILITA' TECNICA ECONOMICA

POTENZIAMENTO INFRASTRUTTURALE ORTE-FALCONARA
RADDOPPIO DELLA TRATTA PM228-CASTELPLANIO

LOTTO 2

Studio di Impatto Ambientale
Carta dei vincoli e delle tutele 1/2 - Art. 136 D.Lgs 42/2004

SCALA :
1:50.000

COMMESSA LOTTO FASE ENTE TIPO DOC. OPERA/DISCIPLINA PROGR. REV.

IR0P 02 R 22 N2 SA0001 001 A

Rev.	Descrizione	Redatto	Data	Verificato	Data	Approvato	Data	Autorizzato Data
A	Emissione esecutiva	M. Mulla	Ottobre 2023	S. Chiuschiolo G. Dapelli	Ottobre 2023	C. Livadiotti	Ottobre 2023	C. E. Episciani