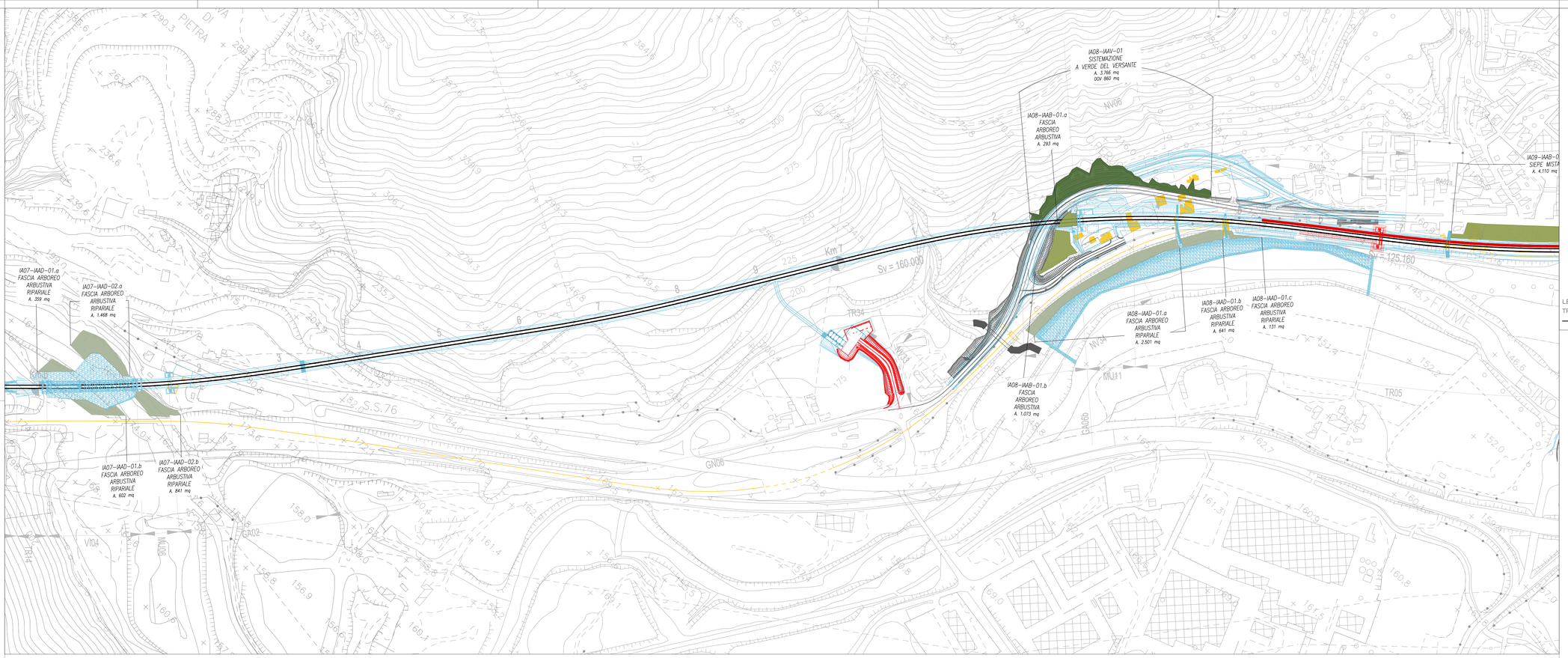

TRATTO E - CARTA DI SINTESI DELLE MISURE DI TUTELA DEL TERRITORIO

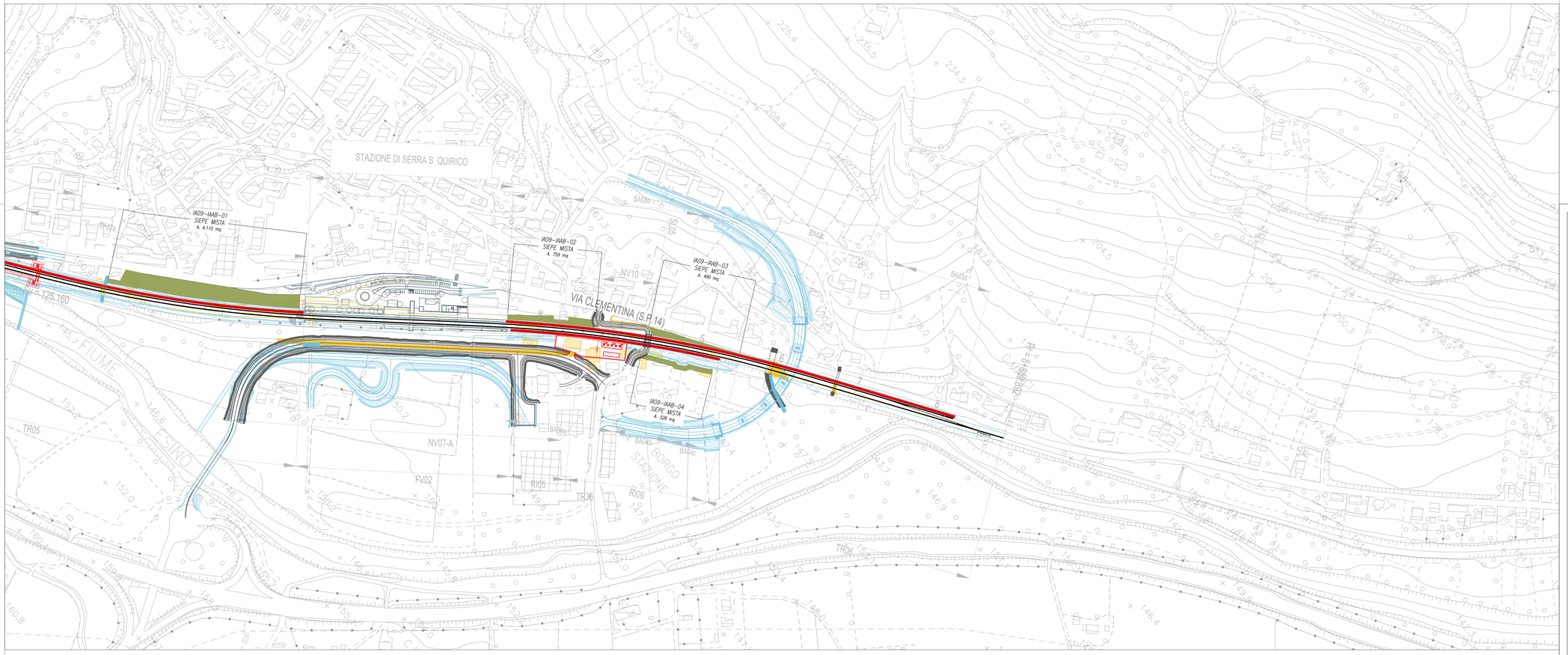

TRATTO F - CARTA DI SINTESI DELLE MISURE DI TUTELA DEL TERRITORIO

KEY PLAN

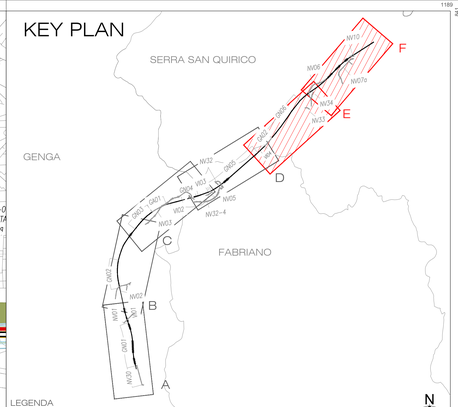

LEGENDA
TRACCIATO DI PROGETTO
Viadotto — Nuova viabilità — Rilevato — Gallerie

LEGENDA

OPERE A VERDE

- IAAD - Fascia arborea arbustiva ripariale
- IAAB - Fascia/macchia arboreo arbustiva
- IAAB - Siepe mista
- IAAV - Sistemazioni a verde del versante
- Opere a Verde PFTE + (parti variate)

TRACCIATO DI PROGETTO

- PFTE assentito / affinamenti progettuali
- PFTE ottemperanza
- PFTE+ parti variate
- Barriere antirumore
- Demolizioni
- Aree di cantiere soggette a ripristino dello stato ante-operam per le parti non interessate in via definitiva dalle opere ferroviarie e stradali

0 100 200 m

COMMITTENTE:

RFI RETE FERROVIARIA ITALIANA
GRUPPO FERROVIE DELLO STATO ITALIANE

PROGETTAZIONE:

ITALFERR
GRUPPO FERROVIE DELLO STATO ITALIANE

DIREZIONE PROGETTAZIONE

U.O. ARCHITETTURA, AMBIENTE E TERRITORIO

S.O. AMBIENTE ED ENERGY SAVING

PROGETTO DI FATTIBILITA' TECNICA ECONOMICA

POTENZIAMENTO INFRASTRUTTURALE ORTE-FALCONARA
RADDOPPIO DELLA TRATTA PM228-CASTELPLANIO

LOTTO 2

Studio di Impatto Ambientale

Carta di sintesi delle misure di tutela del territorio 3/3

SCALA : 1: 2.000

COMMESSA	LOTTO	FASE	ENTE	TIPO DOC.	OPERA/DISCIPLINA	PROGR.	REV.
IR0P	02	R	22	N6	SA0001	003	A

Rev.	Descrizione	Redatto	Data	Verificato	Data	Approvato	Data	Autorizzato Data
A	Emissione esecutiva	M. Muzio A. Chiacchiarini F. Chiacchiarini G. Grassi	Ottobre 2023	S. Chiucchiolo G. Pagetti	Ottobre 2023	C. Usciuoli	Ottobre 2023	C. Cipriani ITALFERR S.p.A. Dottore Ingegnere Cesare Cipriani Ordine degli Ingegneri di Roma, n. 8764

IR0P02R22N6SA0001003A.dwg n. Elab.: