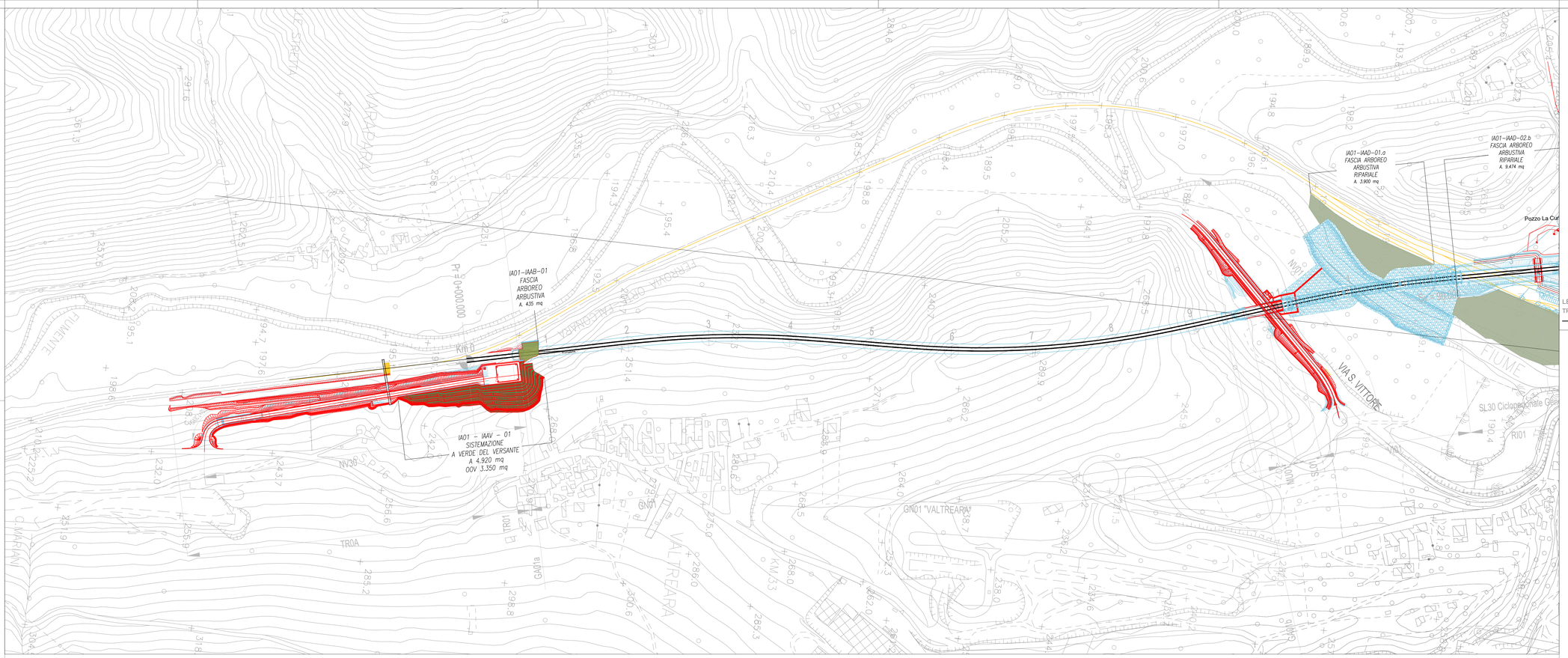

TRATTO A - CARTA DI SINTESI DELLE MISURE DI TUTELA DEL TERRITORIO

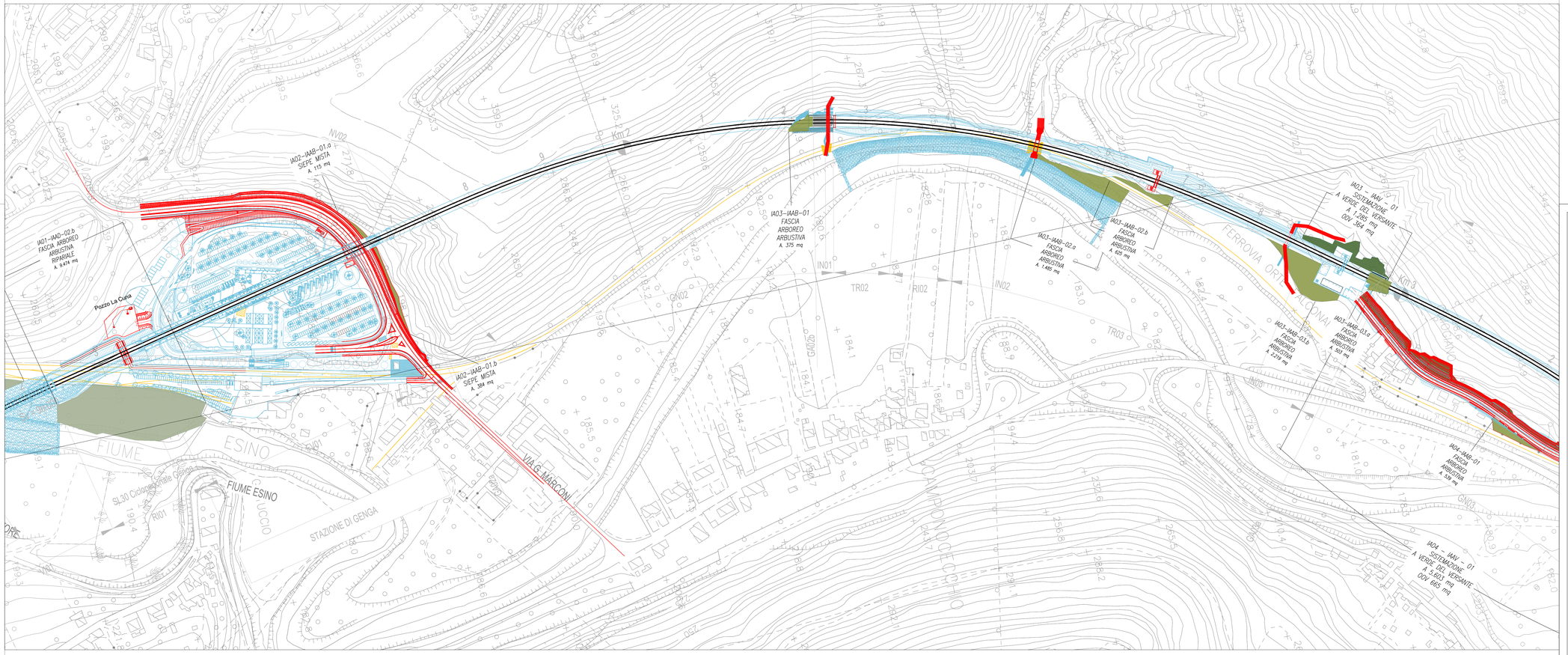

TRATTO B - CARTA DI SINTESI DELLE MISURE DI TUTELA DEL TERRITORIO

KEY PLAN

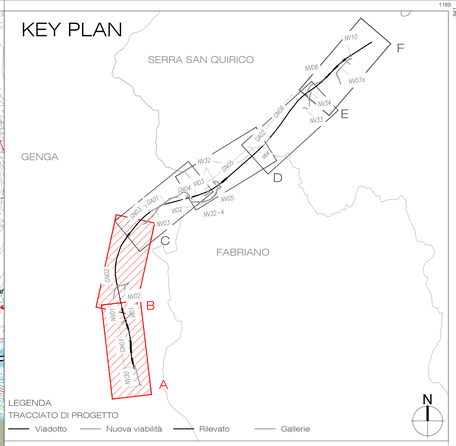

LEGENDA
TRACCIATO DI PROGETTO
Viadotto — Nuova viabilità — Rilevato — Gallerie

LEGENDA

OPERE A VERDE

- IAAD - Fascia arborea arbustiva ripariale
- IAAB - Fascia/macchia arboreo arbustiva
- IAAB - Siepe mista
- IAAV - Sistemazioni a verde del versante
- Opere a Verde PFTE + Parti variate

TRACCIATO DI PROGETTO

- PFTE assentito
- PFTE ottemperanza
- PFTE+ Parti variate
- Barriere antirumore
- Demolizioni
- Aree di cantiere soggette a ripristino dello stato ante-operam per le parti non interessate in via definitiva dalle opere ferroviarie e stradali

0 100 200 m

COMMITTENTE:

RFI RETE FERROVIARIA ITALIANA
GRUPPO FERROVIE DELLO STATO ITALIANE

PROGETTAZIONE:

ITALFERR
GRUPPO FERROVIE DELLO STATO ITALIANE

DIREZIONE PROGETTAZIONE

U.O. ARCHITETTURA, AMBIENTE E TERRITORIO

S.O. AMBIENTE ED ENERGY SAVING

PROGETTO DI FATTIBILITA' TECNICA ECONOMICA

POTENZIAMENTO INFRASTRUTTURALE ORTE-FALCONARA
RADDOPPIO DELLA TRATTA PM228-CASTELPLANIO

LOTTO 2

Relazione Paesaggistica ai sensi del DPCM 12.12.2005

Carta di sintesi delle misure di tutela del territorio - Tav. 1/3

SCALA : 1: 2.000

COMMESSA	LOTTO	FASE	ENTE	TIPO DOC.	OPERA/DISCIPLINA	PROGR.	REV.
IR0P	02	R	22	N6	IM0002	001	A

Rev.	Descrizione	Redatto	Data	Verificato	Data	Approvato	Data	Autorizzato Data
A	Emissione esecutiva	M. Mulas	Ottobre 2023	S. Chiuchiolo G. Dajelli	Ottobre 2023	C. Ciabocchi	Ottobre 2023	C. Fabiani Dott. Ing. Carlo Fabiani Ordine degli Ingegneri di Roma, n. 19971 ITALFERR S.p.A. Direzione Progettazione Ingegneria Ordine degli Ingegneri di Roma, n. 19971

IR0P02R22N6IM0002001A.dwg n. Elab.: