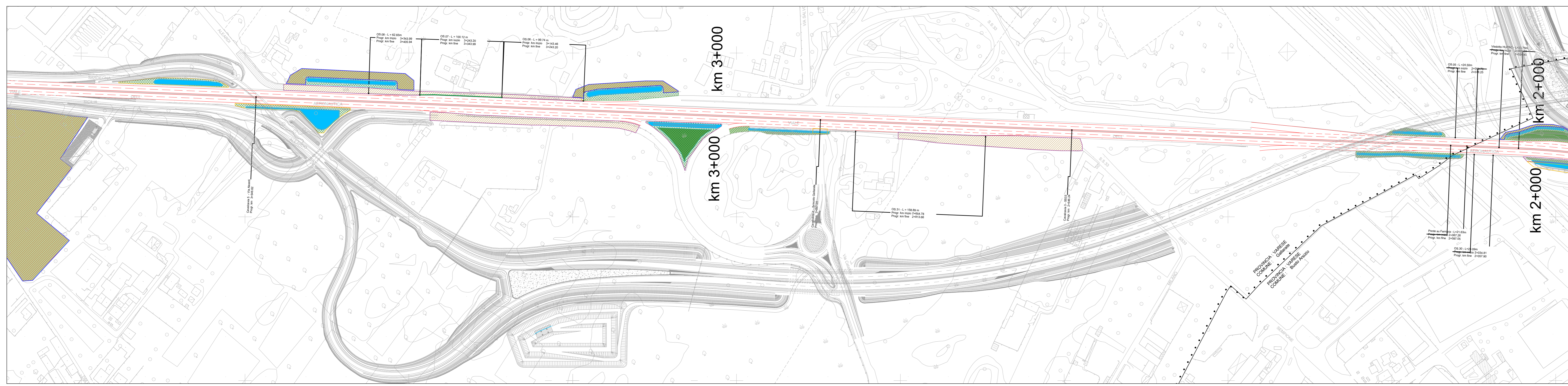
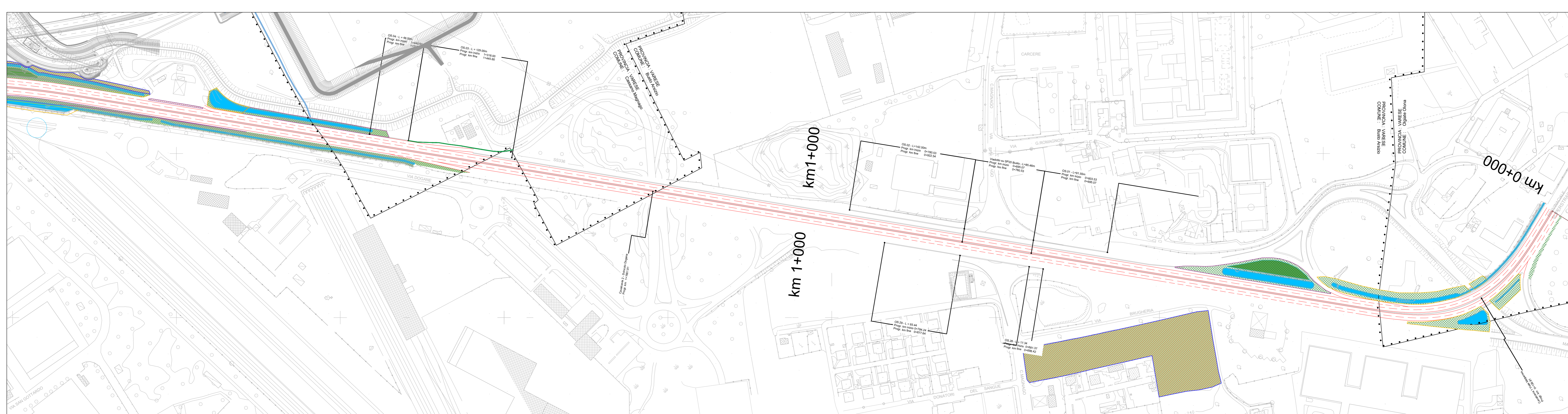


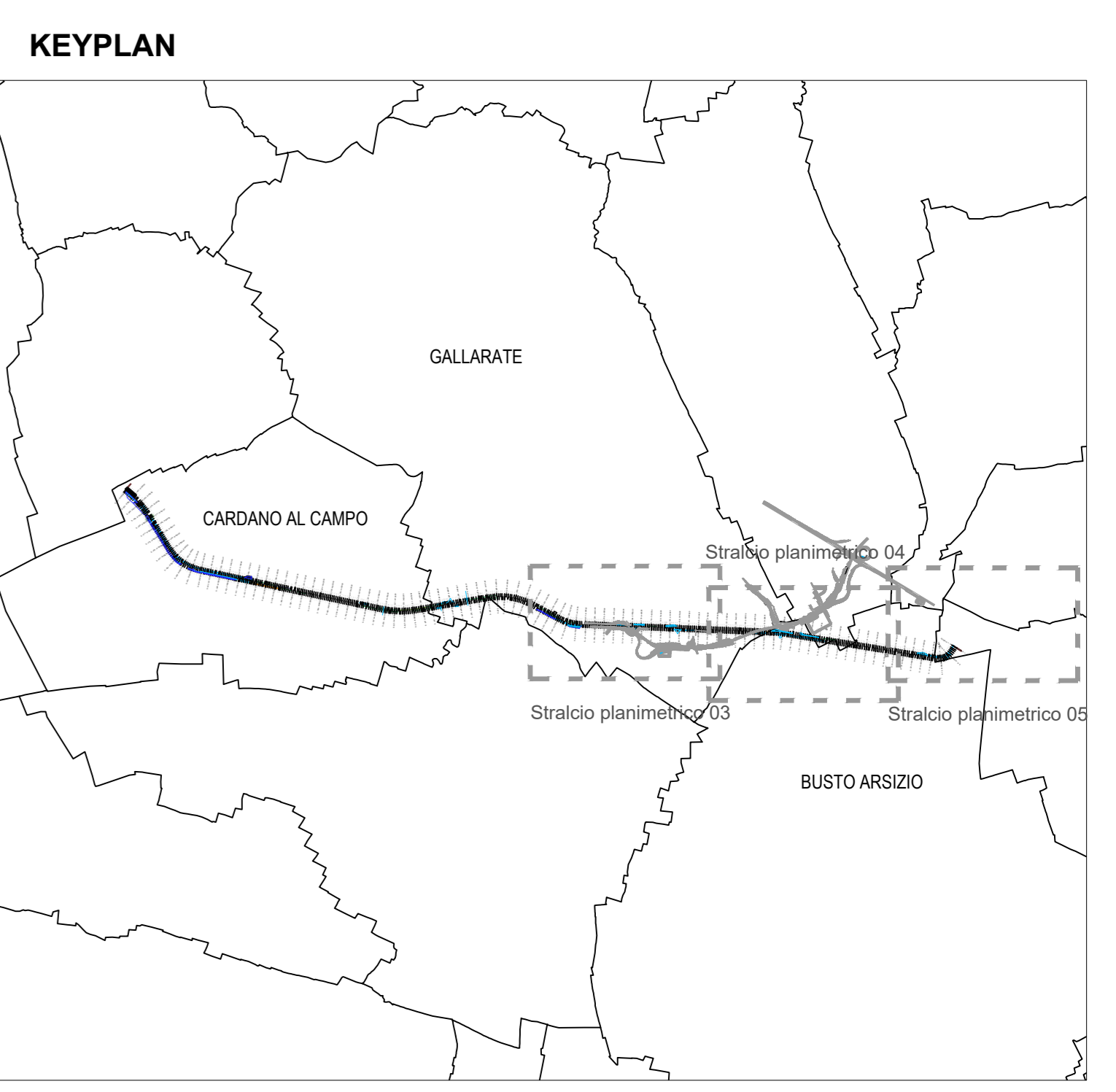
03 STRALCIO PLANIMETRICO 03
1:2000



04 STRALCIO PLANIMETRICO 04
1:2000



05 STRALCIO PLANIMETRICO 05
1:2000



- LEGENDA**
- Limiti comunali
 - Fiumi e torrenti
 - Paesaggio faunistico esistente
 - Aree di esproprio
 - Aree tecniche di lavorazione temporanea
 - Progetto stradale

- INTERVENTI PAESAGGISTICI**
- Paesaggio agricolo - (PA1)
Inerbimento arbustivo
Quantità: 0 m²
 - Paesaggio agricolo - (PA2)
Inerbimento
Quantità: 1.050 m²
 - Paesaggio boschivo - (PB1)
Inerbimento arbustivo
Quantità: 5.375 m²
 - Paesaggio boschivo - (PB2)
Inerbimento
Quantità: 27.104 m²
 - Paesaggio infrastrutturale - (PI1)
Inerbimento arbustivo
Quantità: 3.729 m²
 - Paesaggio infrastrutturale - (PI2)
Inerbimento
Quantità: 15.191 m²
 - Aree interessate dalla realizzazione di vasche e sistemi di raccolta delle acque piovane
Quantità: 21.156,64 m²
 - Aree di cantiere da ripristinare secondo situazione di cantiere ante operam pavimentate
Quantità: 33.829,06 m²
 - Aree dedicate ai campi base operativi, le quali andranno poi riportate allo stato ante operam relativo al paesaggio vegetativo interessato
Quantità: 70.427 m²
 - Barriere acustiche di progetto

Sanas
GRUPPO FS ITALIANE DIREZIONE TECNICA

**S.S.336 "dell'Aeroporto della Malpensa"
Riqualificazione Busto Arsizio - Gallarate - Cardano**

PROGETTO DI FATTIBILITA' TECNICO-ECONOMICA COD. MI635

PROGETTAZIONE:

RIA **AMBERG ENGINEERING** **ETACONS s.p.a.** **cdp** **LAND**

PROGETTISTI:
Ing. Andrea Del Grosso
Ordine Ing. Genova n. 3611
Ing. Tommaso Di Bari
Ordine Ing. Taranto n. 1081
Ing. Ivo Caporaso
Ordine Ing. Taranto n. 1080
Arch. Andreas Otto Kibar
Ordine Arch. Milano n. 13359 - Progettista e Direttore Tecnico LAND Italia SpA
Ing. Paola Stasi
Ordine Ing. Lecce n. 842

IL RESPONSABILE dell'integrazione tra le varie discipline specialistiche:
Ing. Alessandro Alotta
Ordine Ingegneri Genova n. 79954

IL Coordinatore della Sicurezza in fase di Progettazione:
Arch. Giorgio Vito
Ordine Architetti Pavia n. 645

IL GEOLOGO:
Dott. Geol. Roberto Pedone
Ordine Geologi della Liguria n. 183

Visto: IL RESPONSABILE DEL PROCEDIMENTO:
Ing. Giancarlo Luongo

STUDIO PRELIMINARE AMBIENTALE
Inquadramento territoriale e progettuale
Planimetria generale interventi di inserimento paesaggistico e ambientale - Tav. 2/2

CODICE PROGETTO	LIV. PROG. ANNO	NGIME FILE	REVISIONE	SCALA:
DPM10635	F 22	T00A20AMBPL03A	A	1:2000
C				
B				
A	EMISSIONE	Giugno 2023	sf	sw
REV.	DESCRIZIONE	DATA	REDATTO	VERIFICATO APPROVATO

